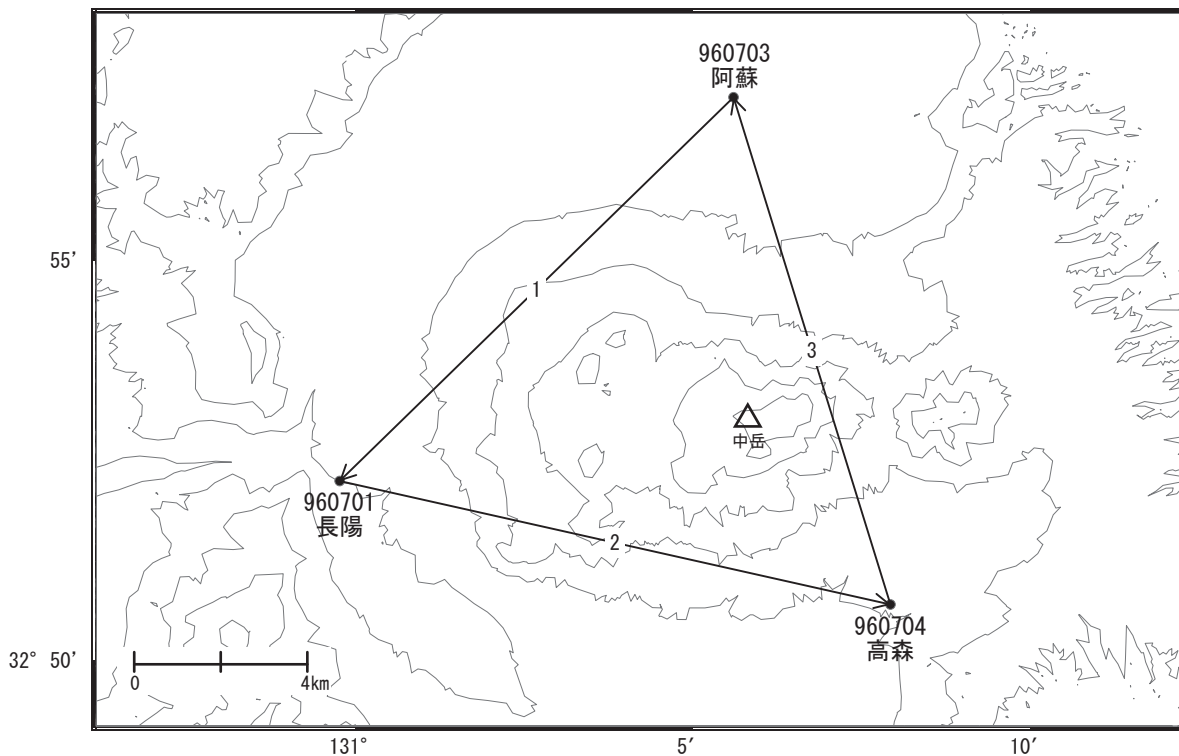


阿蘇山周辺の地殻変動

—GEONET(電子基準点等)による連続観測結果—

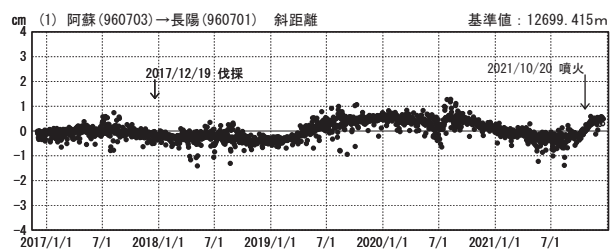
阿蘇山を取り囲む基線で2021年9月頃から見られていた伸びは、
2021年12月頃から停滞しています。

阿蘇山周辺 GNSS連続観測基線図



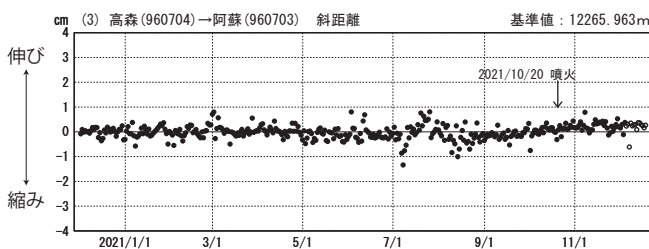
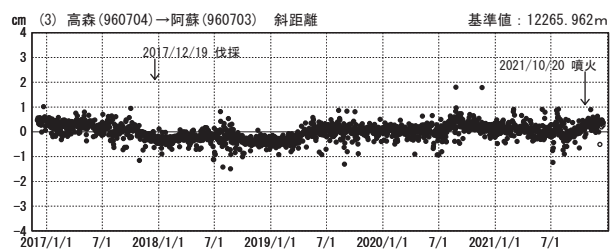
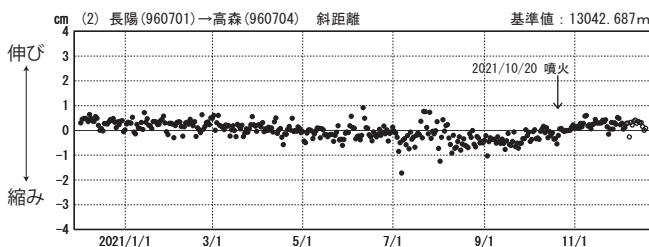
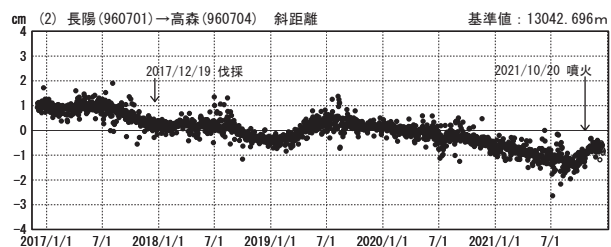
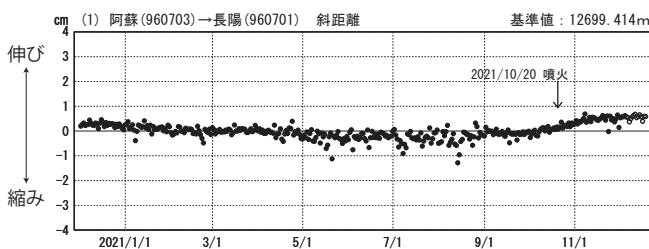
基線変化グラフ

期間：2016/12/01～2021/12/18 JST



基線変化グラフ

期間：2020/12/01～2021/12/18 JST



●—[F5:最終解] ○—[R5:速報解]

(注) 平成28年熊本地震の影響を受けています。

国土地理院