

地名集 日本
GAZETTEER OF JAPAN
2007

日本国政府
GOVERNMENT OF JAPAN

国土地理院
GEOGRAPHICAL SURVEY INSTITUTE

海上保安庁
JAPAN COAST GUARD

Preface

The National Geographical Name Gazetteer of Japan is published by the Government of Japan based on the resolution of the United Nations Conference on the Standardization of Geographical Names. It is prepared and regularly updated by the Geographical Survey Institute and the Hydrographic and Oceanographic Department of the Japan Coast Guard, the Government of Japan.

The Gazetteer is a comprehensive compilation of standardized geographical names of Japan including among others, administrative and residential areas, natural features, and ocean floor topography.

We sincerely hope that the National Geographical Name Gazetteer of Japan will help you better understand the geography of Japan and promote socio-economic activities between Japan and other countries.

August 2007

Government of Japan

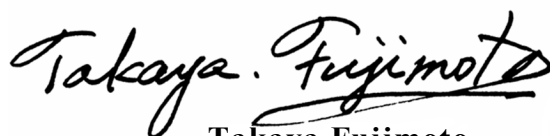
Preface

This National Geographical Name Gazetteer of Japan, 2007 edition, which is a revised version of the Gazetteer compiled in 1997, has been updated to reflect the recent changes in Japanese geographical names, revisions of spelling rules for the Romanization of Japanese in the Geographical Survey Institute and the Japan Coast Guard.

The geographical names recorded here include the geographical coordinates (latitude, longitude), spellings, etc., of roughly 3,900 geographical names which appear in the 1:1,000,000-scale International Maps prepared by the Geographical Survey Institute as well as the 1:3,500,000-scale International Charts and 1:1,000,000-scale Bathymetric Charts prepared by the Hydrographic and Oceanographic Department of the Japan Coast Guard. The information listed here on administrative geographical names is that which has been given by local government agencies. In addition, most of the natural geographic names have been standardized by the Joint Committee on the Standardization of Geographical Names, which was established jointly by the Geographical Survey Institute and the Hydrographic and Oceanographic Department of the Japan Coast Guard.

Each geographical name which appears in this Geographical Name Gazetteer consists of 6 items: Grid Square Codes, Japanese spellings (*Kanji* and *Hiragana*), Romanized spellings, geographical coordinates (latitude and longitude), and classifications.

August 2007



Takaya Fujimoto
Director General
Geographical Survey Institute



Shigeru Kato
Chief Hydrographer
Hydrographic and Oceanographic Department
Japan Coast Guard

Explanatory notes

1. The geographical names are arranged in alphabetical order.
2. The Grid Square Code represents the Standard Grid Square (Primary Area Partition) based on Announcement No. 143 by the Administrative Management Agency on July 12, 1973. Each partition is equivalent to one sheet of the 1:200,000-scale regional map.
3. The Romanized spellings are based on the *Hebon Shiki* (Hepburn system) alphabetization in Table 2 of the Cabinet Notification No.1 (December 9, 1954). (Table A)
4. The geographical coordinates (latitude and longitude) are mainly based on the location of geographical names on the printed map.
5. The classifications are sorted into municipalities, populated areas, mountains, passes, capes, rivers, lakes, sea areas, undersea features, islands and extensive natural features. (Table B)
6. Geographical names which appear in parentheses () are alternate names.
7. The data for this Geographical Name Gazetteer are current as of August 2007.

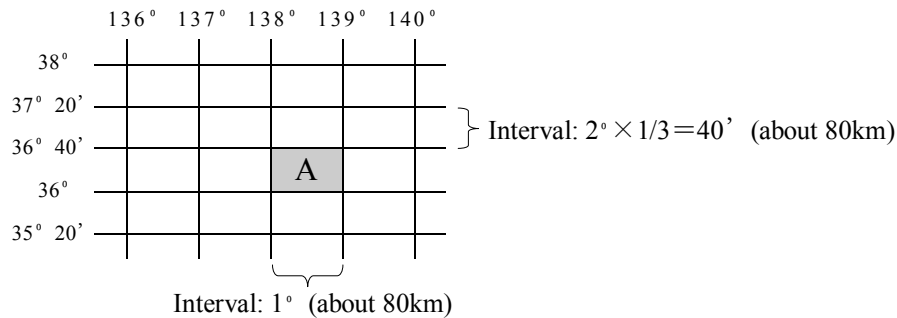
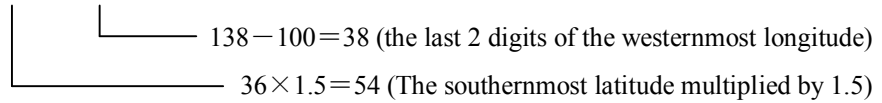
Standard Grid Square (Primary Area Partition)

The partition shows Japan divided into sections delineated by longitudinal lines and by even-numbered latitudes that are equally divided into 3 parts, which is equivalent to one sheet of the 1:200,000-scale regional map.

The Grid Square Codes are 4-digit numbers which are made by arranging, in the following order, the first 2-digit number derived by multiplying the southernmost latitude of the partition by 1.5, and the last 2-digit number derived by subtracting 100 from the westernmost longitude of the partition.

Example: Code "A"

5 4 3 8



Primary Area Partitions of Japan

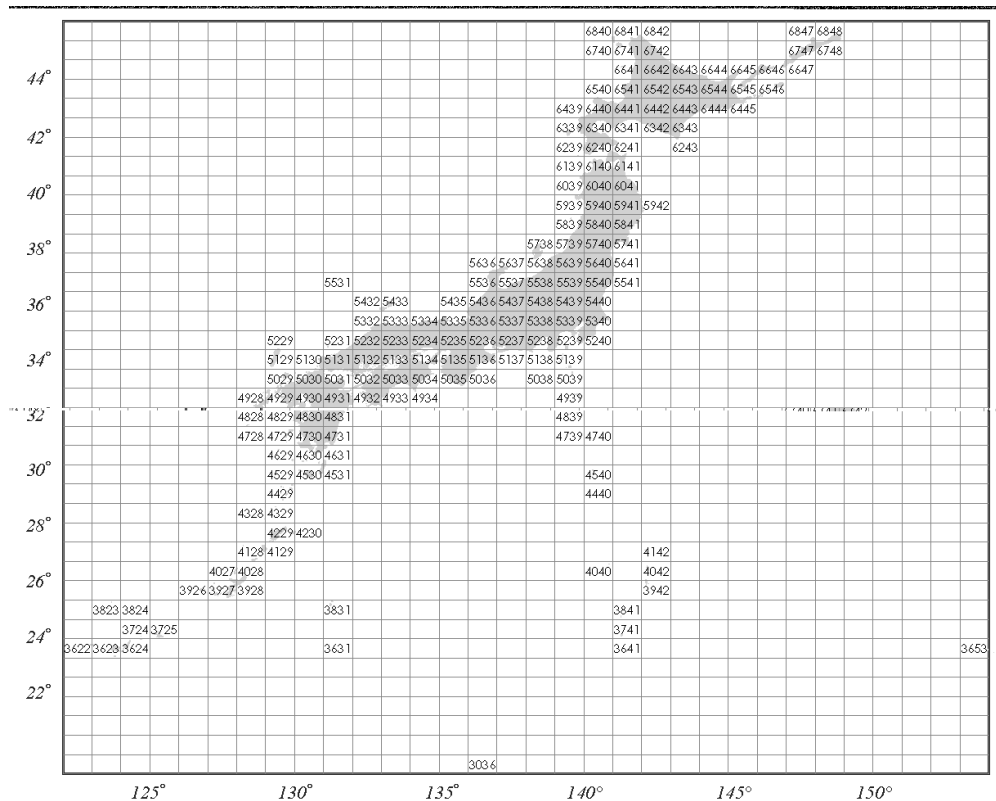


Table A Transliterations of Japanese Kana Syllabifies Into Roman Letters

あ	い	う	え	お			
a	i	u	e	o			
か	き	く	け	こ	きゃ	きゅ	きょ
ka	ki	ku	ke	ko	kya	kyu	kyo
さ	し	す	せ	そ	しゃ	しゅ	しょ
sa	shi	su	se	so	sha	shu	sho
た	ち	つ	て	と	ちゃ	ちゅ	ちょ
ta	chi	tsu	te	to	cha	chu	cho
な	に	ぬ	ね	の	にゃ	にゅ	にょ
na	ni	nu	ne	no	nya	nyu	nyo
は	ひ	ふ	へ	ほ	ひゃ	ひゅ	ひょ
ha	hi	fu	he	ho	hya	hyu	hyo
ま	み	む	め	も	みゃ	みゅ	みょ
ma	mi	mu	me	mo	mya	myu	myo
や		ゆ		よ			
ya		yu		yo			
ら	り	る	れ	ろ	りゃ	りゅ	りょ
ra	ri	ru	re	ro	rya	ryu	ryo
わ				を			
wa				o			
ん	っ						
n	(Note2) – refer to (3)						
が	ぎ	ぐ	げ	ご	ぎゃ	ぎゅ	ぎょ
ga	gi	gu	ge	go	gya	gyu	gyo
ざ	じ	ず	ぜ	ぞ	じゃ	じゅ	じょ
za	ji	zu	ze	zo	ja	ju	jo
だ	ぢ	づ	で	ど	ぢゃ	ぢゅ	ぢょ
da	(ji)	(zu)	de	do	(ja)	(ju)	(jo)
ば	び	ぶ	べ	ぼ	びゃ	びゅ	びょ
ba	bi	bu	be	bo	bya	byu	byo
ぱ	ぴ	ぷ	ぺ	ぽ	ぴゃ	ぴゅ	ぴょ
pa	pi	pu	pe	po	pya	pyu	pyo

Note 1)

1st Line Hiragana

2nd Line Corresponding to the Hebon Shiki (Hepburn system) alphabetization in Table 2 presented in Cabinet Notification (Words which appear in parentheses () are repeated words.)

Note 2)

Unless otherwise specified in Table A, the following practices are followed (slightly different from the Cabinet Notification)

- (1) The syllabic nasal expressed as [ん], always be written as (n).
- (2) When it is necessary to separate the syllabic nasal (n) from a vowel or (y) that follows, a hyphen is added after (n).
- (3) Assimilated sounds are expressed by doubling the first consonant of the next syllable. However, (t) is used instead of (c) if the sound of (ch) follows.
- (4) The symbols that represent the long vowels are omitted.

Table B

Classification (分類)	Application (適用)
Municipality (行政)	Prefecture (都, 道, 府, 県)
	City (市)
	Town (町)
	Village (村)
Populated area (居住地)	Populated area (居住地)
Mountain (山)	Mountain, Hill (山, 岳, 嶽, 峰, 森, 嶺)
Pass (峠)	Pass (峠)
Cape (岬)	Cape (岬, 崎, 埼, 鼻)
	Beach (浜)
River (川)	River, Stream (川)
	Irrigation channel (用水路)
Lake (湖沼)	Lake (湖, 浦, 潟)
	Marsh, Swamp (沼)
	Pond (池)
Sea Area (海域)	Sea (外海, 灘)
	Bay (湾)
	Strait, Channel (海峡, 水道)
Undersea feature (海底地形)	Ridge (海嶺)
	Seamount (海山)
	Seamounts (海山群)
	Plateau (海台)
	Trench (海溝)
	Trough (舟状海盆)
	Basin (海盆)
	Canyon (海底谷)
	Bank (堆)
	Terrace (平坦面)
	Gap (海裂)
Seachannel (長谷)	
Island (島)	Island, Islet (島)
	Rock (岩, 瀬)
Extensive natural feature (広域自然)	Mountains (山地, 山脈)
	Plain (平野)
	Peninsula (半島)
	Upland (台地, 高原, 丘陵)
	Islands, Islets (諸島, 群島, 列島)

Gazetteer of Japan 2007

	Grid	Japanese (Kanji)	Japanese (Hiragana)	Romanized Japanese	Longitude	Latitude	Classification
1	6644	網走川	あばしりがわ	Abashiri Gawa	144° 14'	44° 00'	River
2	6544	網走湖	あばしりこ	Abashiri Ko	144° 10'	43° 58'	Lake
3	6644	網走市	あばしりし	Abashiri Shi	144° 16'	44° 01'	Municipality
4	5238	安倍川	あべかわ	Abe Kawa	138° 21'	35° 03'	River
5	5340	我孫子市	あびこし	Abiko Shi	140° 01'	35° 51'	Municipality
6	6441	安平町	あびらちょう	Abira Cho	141° 49'	42° 45'	Municipality
7	6441	安平川	あびらがわ	Abira Gawa	141° 49'	42° 47'	River
8	5437	安房峠	あぼうとうげ	Abo Toge	137° 34'	36° 11'	Pass
9	5131	阿武町	あぶちょう	Abu Cho	131° 28'	34° 30'	Municipality
10	5131	阿武川	あぶがわ	Abu Gawa	131° 25'	34° 23'	River
11	5740	阿武隈川	あぶくまがわ	Abukuma Gawa	140° 55'	38° 02'	River
12	5640	阿武隈高地	あぶくまこうち	Abukuma Kochi	140° 45'	37° 46'	Extensive natural featur
13	5337	阿智村	あちむら	Achi Mura	137° 44'	35° 26'	Municipality
14	5030	足立山	あだちやま	Adachi Yama	130° 54'	33° 51'	Mountain
15	5640	安達太良山	あだたらやま	Adataru Yama	140° 17'	37° 37'	Mountain
16	5335	安曇川	あどがわ	Ado Gawa	135° 58'	35° 21'	River
17	5639	阿賀町	あがまち	Aga Machi	139° 27'	37° 40'	Municipality
18	5639	阿賀野川	あがのがわ	Agano Gawa	139° 07'	37° 58'	River
19	5639	阿賀野市	あがのし	Agano Shi	139° 13'	37° 50'	Municipality
20	5438	吾妻川	あがつまがわ	Agatsuma Gawa	138° 55'	36° 32'	River
21	5337	上松町	あげまつまち	Agematsu Machi	137° 41'	35° 47'	Municipality
22	5339	上尾市	あげおし	Ageo Shi	139° 35'	35° 58'	Municipality
23	5236	阿久比町	あぐいちょう	Agui Cho	136° 54'	34° 55'	Municipality
24	3927	粟国島	あぐにじま	Aguni Jima	127° 13'	26° 36'	Island
25	3927	粟国村	あぐにそん	Aguni Son	127° 13'	26° 34'	Municipality
26	5131	相島	あいしま	Ai Shima	131° 16'	34° 30'	Island
27	6542	愛別町	あいべつちょう	Aibetsu Cho	142° 34'	43° 54'	Municipality
28	5236	愛知県	あいちけん	Aichi Ken	136° 54'	35° 10'	Municipality
29	5237	愛知用水	あいちようすい	Aichi Yosui	137° 03'	35° 09'	River
30	5738	相川	あいかわ	Aikawa	138° 14'	38° 02'	Populated area
31	5339	愛川町	あいかわまち	Aikawa Machi	139° 19'	35° 31'	Municipality
32	4932	愛南町	あいなんちょう	Ainan Cho	132° 35'	32° 57'	Municipality
33	4929	相ノ島	あいのしま	Ainoshima	129° 10'	32° 55'	Island
34	5030	相ノ島	あいのしま	Ainoshima	130° 21'	33° 45'	Island
35	5234	相生市	あいおいし	Aioi Shi	134° 28'	34° 48'	Municipality
36	4730	始良町	あいらちょう	Aira Cho	130° 37'	31° 43'	Municipality
37	5236	愛西市	あいさいし	Aisai Shi	136° 43'	35° 09'	Municipality
38	6040	相坂川（奥入瀬川）	あいさかがわ（おいらせがわ）	Aisaka Gawa (Oirase Gawa)	140° 58'	40° 31'	River
39	5236	愛荘町	あいしょうちょう	Aisho Cho	136° 12'	35° 10'	Municipality
40	5539	会津朝日岳	あいづあさひだけ	Aizuasahi Dake	139° 19'	37° 13'	Mountain

Gazetteer of Japan 2007

	Grid	Japanese (Kanji)	Japanese (Hiragana)	Romanized Japanese	Longitude	Latitude	Classification
41	5639	会津坂下町	あいづばんげまち	Aizubange Machi	139° 49'	37° 33'	Municipality
42	5134	藍住町	あいずみちょう	Aizumi Cho	134° 29'	34° 07'	Municipality
43	5639	会津美里町	あいづみさとまち	Aizumisato Machi	139° 50'	37° 27'	Municipality
44	5639	会津若松市	あいづわかまつし	Aizuwakamatsu Shi	139° 55'	37° 29'	Municipality
45	5741	網地島	あじしま	Aji Shima	141° 28'	38° 15'	Island
46	6140	鱒ヶ沢町	あじがさわまち	Ajigasawa Machi	140° 12'	40° 46'	Municipality
47	5239	網代	あじろ	Ajiro	139° 05'	35° 02'	Populated area
48	3927	阿嘉島	あかじま	Aka Jima	127° 15'	26° 11'	Island
49	6542	赤平市	あかびらし	Akabira Shi	142° 02'	43° 33'	Municipality
50	5338	赤岳	あかだけ	Akadake	138° 21'	35° 58'	Mountain
51	5638	赤泊	あかどまり	Akadomari	138° 24'	37° 52'	Populated area
52	5839	赤川	あかがわ	Akagawa	139° 46'	38° 50'	River
53	5439	赤城山	あかぎさん	Akagi San	139° 09'	36° 33'	Mountain
54	6440	赤井川村	あかいがわむら	Akaigawa Mura	140° 48'	43° 05'	Municipality
55	5338	赤石岳	あかいしだけ	Akaishi Dake	138° 08'	35° 27'	Mountain
56	6140	赤石川	あかいしがわ	Akaishi Gawa	140° 09'	40° 45'	River
57	5338	赤石山脈	あかいしさんみやく	Akaishi Sanmyaku	138° 08'	35° 32'	Extensive natural featur
58	5234	赤磐市	あかいわし	Akaiwa Shi	134° 01'	34° 45'	Municipality
59	5030	赤村	あかむら	Akamura	130° 52'	33° 36'	Municipality
60	6543	阿寒富士	あかんふじ	Akan Fuji	143° 59'	43° 22'	Mountain
61	6444	阿寒川	あかんがわ	Akan Gawa	144° 16'	42° 59'	River
62	6544	阿寒湖	あかんこ	Akan Ko	144° 05'	43° 27'	Lake
63	6544	阿寒湖畔	あかんこはん	Akankohan	144° 05'	43° 25'	Populated area
64	5135	明石海峡	あかしがいきょう	Akashi Kaikyo	135° 01'	34° 36'	Sea Area
65	5134	明石市	あかしし	Akashi Shi	134° 59'	34° 38'	Municipality
66	4828	赤島	あかしま	Akashima	128° 55'	32° 35'	Island
67	4928	赤島	あかしま	Akashima	128° 58'	33° 11'	Island
68	4932	明浜	あけはま	Akehama	132° 25'	33° 19'	Populated area
69	5033	安芸川	あきがわ	Aki Gawa	133° 54'	33° 29'	River
70	5339	秋川	あきがわ	Aki Gawa	139° 16'	35° 42'	River
71	5132	安芸灘	あきなだ	Aki Nada	132° 40'	34° 07'	Sea Area
72	5033	安芸市	あきし	Aki Shi	133° 54'	33° 30'	Municipality
73	5237	秋葉山	あきはさん	Akiha San	137° 51'	34° 58'	Mountain
74		秋の七草海山群	あきのななくさかいざんぐん	Akinonanakusa Kaizangun	147° 50'	28° 10'	Undersea feature
75	5132	安芸太田町	あきおたちょう	Akiota Cho	132° 13'	34° 34'	Municipality
76	5339	あきる野市	あきるのし	Akiruno Shi	139° 17'	35° 43'	Municipality
77	5339	昭島市	あきしまし	Akishima Shi	139° 21'	35° 42'	Municipality
78	5940	秋田県	あきたけん	Akita Ken	140° 06'	39° 43'	Municipality
79	5940	秋田市	あきたし	Akita Shi	140° 06'	39° 43'	Municipality
80	5132	安芸高田市	あきたかたし	Aki-takata Shi	132° 42'	34° 39'	Municipality

Gazetteer of Japan 2007

	Grid	Japanese (Kanji)	Japanese (Hiragana)	Romanized Japanese	Longitude	Latitude	Classification
81	5131	秋吉台	あきよしだい	Akiyoshi Dai	131° 17'	34° 15'	Extensive natural featur
82	6546	秋勇留島	あきゆりとう	Akiyuri To	146° 00'	43° 21'	Island
83	6041	安家川	あっかがわ	Akka Gawa	141° 51'	40° 03'	River
84	6041	安家森	あっかもり	Akka Mori	141° 32'	40° 02'	Mountain
85	6444	厚岸町	あっけしちょう	Akkeshi Cho	144° 50'	43° 03'	Municipality
86	6444	厚岸湖	あっけしこ	Akkeshi Ko	144° 52'	43° 02'	Lake
87	6444	厚岸湾	あっけしわん	Akkeshi Wan	144° 47'	42° 59'	Sea Area
88	5234	赤穂市	あこうし	Ako Shi	134° 23'	34° 45'	Municipality
89	4830	阿久根市	あくねし	Akune Shi	130° 11'	32° 00'	Municipality
90	4429	悪石島	あくせきじま	Akuseki Jima	129° 35'	29° 27'	Island
91	5433	海士町	あまちょう	Ama Cho	133° 05'	36° 05'	Municipality
92	5536	海士崎	あまざき	Ama Zaki	136° 39'	37° 08'	Cape
93	5235	尼崎市	あまがさきし	Amagasaki Shi	135° 24'	34° 44'	Municipality
94	5338	雨ヶ岳	あまがたけ	Amagatake	138° 33'	35° 25'	Mountain
95	4128	天城町	あまぎちょう	Amagi Cho	128° 53'	27° 48'	Municipality
96	5239	天城山	あまぎさん	Amagi San	139° 00'	34° 51'	Mountain
97	5238	天城峠	あまぎとうげ	Amagi Toge	138° 56'	34° 49'	Pass
98	5236	雨乞岳	あまごいだけ	Amagoi Dake	136° 22'	35° 01'	Mountain
99	5537	雨飾山	あまかざりやま	Amakazari Yama	137° 57'	36° 54'	Mountain
100	4829	天草灘	あまくさなだ	Amakusa Nada	129° 39'	32° 21'	Sea Area
101	4830	天草市	あまくさし	Amakusa Shi	130° 11'	32° 27'	Municipality
102	4830	天草諸島	あまくさしょとう	Amakusa Shoto	130° 10'	32° 20'	Extensive natural featur
103	5440	雨巻山	あままきざん	Amamaki Zan	140° 08'	36° 24'	Mountain
104		奄美海台	あまみかいだい	Amami Kaidai	132° 28'	28° 06'	Undersea feature
105	4229	奄美市	あまみし	Amami Shi	129° 29'	28° 22'	Municipality
106	4128	奄美諸島	あまみしょとう	Amami Shoto	128° 49'	27° 41'	Extensive natural featur
107	6240	天ノ川	あまのがわ	Amanogawa	140° 11'	41° 45'	River
108	5440	阿見町	あみまち	Ami Machi	140° 12'	36° 01'	Municipality
109	4730	天降川	あもりがわ	Amori Gawa	130° 44'	31° 42'	River
110	5536	穴水町	あなみずまち	Anamizu Machi	136° 54'	37° 13'	Municipality
111	5237	阿南町	あなんちょう	Anan Cho	137° 48'	35° 19'	Municipality
112	5034	阿南市	あなんし	Anan Shi	134° 39'	33° 55'	Municipality
113	4530	安房川	あんぼうがわ	Anbo Gawa	130° 36'	30° 19'	River
114	5135	安堵町	あんどちょう	Ando Cho	135° 45'	34° 36'	Municipality
115	3942	姉島	あねじま	Ane Jima	142° 09'	26° 33'	Island
116		安永海山	あんえいかいざん	An-ei Kaizan	138° 40'	29° 20'	Undersea feature
117	6040	阿仁川	あにがわ	Ani Gawa	140° 20'	40° 08'	River
118	4042	兄島	あにじま	Ani Jima	142° 12'	27° 07'	Island
119	5237	安城市	あんじょうし	Anjo Shi	137° 04'	34° 57'	Municipality
120	5438	安中市	あんなかし	Annaka Shi	138° 53'	36° 19'	Municipality

Gazetteer of Japan 2007

	Grid	Japanese (Kanji)	Japanese (Hiragana)	Romanized Japanese	Longitude	Latitude	Classification
121	5336	安八町	あんぱちちょう	Anpachi Cho	136° 39'	35° 20'	Municipality
122	4839	青ヶ島	あおがしま	Aogashima	139° 45'	32° 28'	Island
123	4839	青ヶ島村	あおがしまむら	Aogashima Mura	139° 45'	32° 28'	Municipality
124	5438	青木村	あおきむら	Aoki Mura	138° 07'	36° 22'	Municipality
125	6140	青森県	あおもりけん	Aomori Ken	140° 44'	40° 49'	Municipality
126	6140	青森市	あおもりし	Aomori Shi	140° 44'	40° 49'	Municipality
127	6140	青森湾	あおもりわん	Aomori Wan	140° 43'	40° 53'	Sea Area
128	6339	青苗	あおなえ	Aonae	139° 26'	42° 03'	Populated area
129	6339	青苗岬	あおなえみさき	Aonae Misaki	139° 27'	42° 02'	Cape
130	5131	青野山	あおのやま	Aono Yama	131° 47'	34° 27'	Mountain
131	4731	青島	あおしま	Aoshima	131° 28'	31° 48'	Island
132	5032	青島	あおしま	Aoshima	132° 28'	33° 44'	Island
133	5740	青麻山	あおそやま	Aoso Yama	140° 36'	38° 05'	Mountain
134	6343	アポイ岳	あぼいだけ	Apoi Dake	143° 01'	42° 06'	Mountain
135	6342	厚別川	あっぺつがわ	Appetsu Gawa	142° 12'	42° 25'	River
136	5438	荒船山	あらふねさん	Arafune San	138° 38'	36° 12'	Mountain
137	3623	新城島	あらぐすくしま	Aragusuku Shima	123° 56'	24° 12'	Island
138	5237	新居町	あらいちょう	Arai Cho	137° 33'	34° 41'	Municipality
139	5539	荒海山	あらかいやま	Arakai Yama	139° 38'	37° 02'	Mountain
140	5339	荒川	あらかわ	Arakawa	139° 50'	35° 38'	River
141	5739	荒川	あらかわ	Arakawa	139° 23'	38° 08'	River
142	5338	荒川岳	あらかわだけ	Arakawa Dake	138° 09'	35° 29'	Mountain
143	5739	荒川町	あらかわまち	Arakawa Machi	139° 26'	38° 07'	Municipality
144	4229	荒木埼	あらかぎざき	Araki Zaki	129° 55'	28° 17'	Cape
145	4329	荒木埼	あらかぎざき	Araki Zaki	129° 13'	29° 07'	Cape
146	5840	荒雄岳	あらおだけ	Arao Dake	140° 41'	38° 49'	Mountain
147	4930	荒尾市	あらおし	Arao Shi	130° 26'	32° 59'	Municipality
148	3927	荒崎	あらかさき	Arasaki	127° 40'	26° 04'	Cape
149	6240	荒沢岳	あらかさわだけ	Arasawa Dake	140° 54'	41° 22'	Mountain
150	5336	荒島岳	あらしただけ	Arashima Dake	136° 35'	35° 55'	Mountain
151	4930	有明海	ありあけかい	Ariake Kai	130° 16'	33° 02'	Sea Area
152	5135	有田川	ありだがわ	Arida Gawa	135° 04'	34° 04'	River
153	5135	有田市	ありだし	Arida Shi	135° 07'	34° 04'	Municipality
154	5135	有田川町	ありだがわちょう	Aridagawa Cho	135° 12'	34° 03'	Municipality
155	4928	有福島	ありふくじま	Arifuku Jima	128° 56'	32° 54'	Island
156	5235	有馬	ありま	Arima	135° 14'	34° 47'	Populated area
157	4929	有田町	ありたちょう	Arita Cho	129° 50'	33° 12'	Municipality
158	5131	厚狭川	あさがわ	Asa Gawa	131° 09'	34° 01'	River
159	5232	阿佐山	あさやま	Asa Yama	132° 22'	34° 47'	Mountain
160	4830	あさぎり町	あさぎりちょう	Asagiri Cho	130° 53'	32° 14'	Municipality

Gazetteer of Japan 2007

	Grid	Japanese (Kanji)	Japanese (Hiragana)	Romanized Japanese	Longitude	Latitude	Classification
161	5334	朝来市	あさごし	Asago Shi	134° 51'	35° 20'	Municipality
162	5236	朝日町	あさひちょう	Asahi Cho	136° 39'	35° 02'	Municipality
163	6542	旭岳	あさひだけ	Asahi Dake	142° 51'	43° 39'	Mountain
164	5537	朝日岳	あさひだけ	Asahi Dake	137° 43'	36° 49'	Mountain
165	5739	朝日岳	あさひだけ	Asahi Dake	139° 54'	38° 15'	Mountain
166	5133	旭川	あさひがわ	Asahi Gawa	133° 58'	34° 36'	River
167	5537	朝日町	あさひまち	Asahi Machi	137° 33'	36° 56'	Municipality
168	5740	朝日町	あさひまち	Asahi Machi	140° 08'	38° 17'	Municipality
169	5437	朝日村	あさひむら	Asahi Mura	137° 51'	36° 07'	Municipality
170	5739	朝日村	あさひむら	Asahi Mura	139° 32'	38° 16'	Municipality
171	5340	旭市	あさひし	Asahi Shi	140° 38'	35° 43'	Municipality
172	6542	旭川市	あさひかわし	Asahikawa Shi	142° 21'	43° 46'	Municipality
173	5339	朝霞市	あさかし	Asaka Shi	139° 35'	35° 47'	Municipality
174	5540	浅川町	あさかわまち	Asakawa Machi	140° 24'	37° 04'	Municipality
175	5133	浅口市	あさくちし	Asakuchi Shi	133° 35'	34° 31'	Municipality
176	5030	朝倉市	あさくらし	Asakura Shi	130° 39'	33° 25'	Municipality
177	5339	浅草	あさくさ	Asakusa	139° 47'	35° 42'	Populated area
178	5639	浅草岳	あさくさだけ	Asakusa Dake	139° 13'	37° 20'	Mountain
179	5438	浅間山	あさまやま	Asama Yama	138° 30'	36° 24'	Mountain
180	5136	朝熊ヶ岳	あさまがたけ	Asamagatake	136° 46'	34° 27'	Mountain
181	5438	浅間隠山	あさまかくしやま	Asamakakushi Yama	138° 38'	36° 27'	Mountain
182	6140	浅虫	あさむし	Asamushi	140° 51'	40° 53'	Populated area
183	6040	浅瀬石川	あせいしがわ	Aseishi Gawa	140° 37'	40° 37'	River
184	5029	芦辺	あしべ	Ashibe	129° 45'	33° 47'	Populated area
185	6442	芦別岳	あしべつだけ	Ashibetsu Dake	142° 16'	43° 14'	Mountain
186	6542	芦別川	あしべつがわ	Ashibetsu Gawa	142° 09'	43° 27'	River
187	6542	芦別市	あしべつし	Ashibetsu Shi	142° 11'	43° 31'	Municipality
188	5133	芦田川	あしだがわ	Ashida Gawa	133° 24'	34° 25'	River
189	5439	足利市	あしかがし	Ashikaga Shi	139° 26'	36° 20'	Municipality
190	4830	芦北町	あしきたまち	Ashikita Machi	130° 29'	32° 17'	Municipality
191	5239	芦ノ湖	あしのこ	Ashinoko	139° 00'	35° 11'	Lake
192	5439	足尾山地	あしおさんち	Ashio Sanchi	139° 33'	36° 37'	Extensive natural featur
193	5238	愛鷹山	あしたかやま	Ashitaka Yama	138° 48'	35° 11'	Mountain
194	5030	芦屋町	あしやまち	Ashiya Machi	130° 39'	33° 53'	Municipality
195	5235	芦屋市	あしやし	Ashiya Shi	135° 18'	34° 43'	Municipality
196	4933	足摺岬	あしずりみさき	Ashizuri Misaki	133° 01'	32° 43'	Cape
197	6443	足寄町	あしよろちょう	Ashoro Cho	143° 33'	43° 14'	Municipality
198	6443	足寄川	あしよろがわ	Ashoro Gawa	143° 39'	43° 16'	River
199	4931	阿蘇山	あそさん	Aso San	131° 04'	32° 53'	Mountain
200	4931	阿蘇市	あそし	Aso Shi	131° 07'	32° 57'	Municipality

Gazetteer of Japan 2007

	Grid	Japanese (Kanji)	Japanese (Hiragana)	Romanized Japanese	Longitude	Latitude	Classification
201	6240	厚沢部町	あっさぶちょう	Assabu Cho	140° 13'	41° 55'	Municipality
202	6240	厚沢部川	あっさぶがわ	Assabu Gawa	140° 15'	41° 53'	River
203	5135	明日香村	あすかむら	Asuka Mura	135° 49'	34° 28'	Municipality
204	5436	足羽川	あすわがわ	Asuwa Gawa	136° 15'	36° 01'	River
205	5235	愛宕山	あたごやま	Atago Yama	135° 37'	35° 03'	Mountain
206	5239	愛宕山	あたごやま	Atago Yama	139° 58'	35° 06'	Mountain
207	5239	熱海市	あたまし	Atami Shi	139° 04'	35° 05'	Municipality
208	5538	当間山	あてまやま	Atema Yama	138° 45'	37° 00'	Mountain
209	5132	阿戸	あと	Ato	132° 38'	34° 22'	Populated area
210	5131	阿東町	あとうちょう	Ato Cho	131° 43'	34° 23'	Municipality
211	6646	安渡移矢岬	あといやみさき	Atoiya Misaki	146° 34'	44° 28'	Cape
212	6747	阿登佐岳	あとさだけ	Atosa Dake	147° 07'	44° 48'	Mountain
213	6544	アトサヌプリ	あとさぬぶり	Atosa Nupuri	144° 25'	43° 36'	Mountain
214	5339	厚木市	あつぎし	Atsugi Shi	139° 21'	35° 26'	Municipality
215	6441	厚真町	あつまちょう	Atsuma Cho	141° 52'	42° 43'	Municipality
216	6341	厚真川	あつまがわ	Atsuma Gawa	141° 48'	42° 36'	River
217	5137	渥美半島	あつみはんとう	Atsumi Hanto	137° 06'	34° 36'	Extensive natural featur
218	5134	阿波市	あわし	Awa Shi	134° 14'	34° 04'	Municipality
219	5133	粟島	あわしま	Awa Shima	133° 38'	34° 16'	Island
220	5739	粟島	あわしま	Awa Shima	139° 14'	38° 27'	Island
221	5741	鮑荒崎	あわびあらさき	Awabiara Saki	141° 35'	38° 16'	Cape
222	5639	粟ヶ岳	あわがたけ	Awagatake	139° 11'	37° 33'	Mountain
223	5134	淡路市	あわじし	Awaji Shi	134° 54'	34° 26'	Municipality
224	5134	淡路島	あわじしま	Awaji Shima	134° 50'	34° 24'	Island
225	5436	芦原	あわら	Awara	136° 11'	36° 13'	Populated area
226	5436	あわらし	あわらし	Awara Shi	136° 13'	36° 12'	Municipality
227	5739	粟島浦村	あわしまうらむら	Awashimaura Mura	139° 15'	38° 28'	Municipality
228	5436	粟津	あわづ	Awazu	136° 26'	36° 19'	Populated area
229	4731	綾町	あやちょう	Aya Cho	131° 15'	31° 59'	Municipality
230	5235	綾部市	あやべし	Ayabe Shi	135° 15'	35° 17'	Municipality
231	5133	綾川町	あやがわちょう	Ayagawa Cho	133° 55'	34° 14'	Municipality
232	5339	綾瀬市	あやせし	Ayase Shi	139° 25'	35° 26'	Municipality
233	5131	筋ヶ岳	あざみがだけ	Azamigadake	131° 46'	34° 19'	Mountain
234	5236	安土町	あづちちょう	Azuchi Cho	136° 08'	35° 07'	Municipality
235	5029	的山大島	あずちおおしま	Azuchi-oshima	129° 32'	33° 29'	Island
236	5438	四阿山	あずまやさん	Azumaya San	138° 24'	36° 32'	Mountain
237	5437	安曇野市	あづみのし	Azumino Shi	137° 53'	36° 18'	Municipality
238	5437	梓川	あずさがわ	Azusa Gawa	137° 41'	36° 16'	River
239	5639	磐梯町	ばんだいまち	Bandai Machi	139° 59'	37° 33'	Municipality
240	5640	磐梯山	ばんだいさん	Bandai San	140° 03'	37° 36'	Mountain

Gazetteer of Japan 2007

	Grid	Japanese (Kanji)	Japanese (Hiragana)	Romanized Japanese	Longitude	Latitude	Classification
241	5439	坂東市	ばんどうし	Bando Shi	139° 53'	36° 02'	Municipality
242	4931	番匠川	ばんじょうがわ	Banjo Gawa	131° 55'	32° 58'	River
243		米寿海山	べいじゅかいざん	Beiju Kaizan	134° 20'	24° 31'	Undersea feature
244	6444	別寒辺牛川	べかんべうしがわ	Bekanbeushi Gawa	144° 51'	43° 04'	River
245	6440	弁慶岬	べんけいみさき	Benkei Misaki	140° 11'	42° 49'	Cape
246	4931	別府市	べっぶし	Beppu Shi	131° 29'	33° 17'	Municipality
247	4931	別府湾	べっぶわん	Beppu Wan	131° 32'	33° 18'	Sea Area
248	6646	ベルタルベ山	べるたるべやま	Berutarube Yama	146° 55'	44° 27'	Mountain
249	5436	別山	べっさん	Bessan	136° 45'	36° 06'	Mountain
250	5033	別子山	べっしやま	Besshiyama	133° 22'	33° 50'	Populated area
251	5438	別所	べっしょ	Bessho	138° 09'	36° 21'	Populated area
252	6545	別海町	べつかいちょう	Betsukai Cho	145° 07'	43° 23'	Municipality
253	6748	別飛	べつとぶ	Bettobu	148° 01'	45° 15'	Populated area
254	4739	ベヨネース列岩	べよねえすれつがん	Beyonesu Retsugan	139° 54'	31° 53'	Island
255	6441	美唄市	びばいし	Bibai Shi	141° 51'	43° 19'	Municipality
256	6542	美瑛町	びえいちょう	Biei Cho	142° 28'	43° 35'	Municipality
257	6542	美瑛岳	びえいだけ	Biei Dake	142° 42'	43° 26'	Mountain
258	6642	美深町	びふかちょう	Bifuka Cho	142° 20'	44° 28'	Municipality
259	6544	美幌町	びほろちょう	Bihoro Cho	144° 06'	43° 49'	Municipality
260	6544	美幌峠	びほろとうげ	Bihoro Toge	144° 14'	43° 38'	Pass
261	5133	備後灘	びんごなだ	Bingo Nada	133° 21'	34° 17'	Sea Area
262	6342	平取町	びらとりちょう	Biratori Cho	142° 07'	42° 35'	Municipality
263	4731	枇榔島	びろうじま	Biro Jima	131° 06'	31° 25'	Island
264	4928	美良島	びりょうじま	Biryō Jima	128° 54'	33° 09'	Island
265	5133	備讃瀬戸	びさんせと	Bisan Seto	133° 54'	34° 24'	Sea Area
266	5133	備讃諸島	びさんしょとう	Bisan Shoto	133° 54'	34° 24'	Extensive natural featur
267	4027	備瀬崎	びせざき	Bise Zaki	127° 52'	26° 42'	Cape
268	5236	琵琶湖	びわこ	Biwa Ko	136° 04'	35° 15'	Lake
269	5234	備前市	びぜんし	Bizen Shi	134° 11'	34° 44'	Municipality
270	4931	坊中	ぼうちゅう	Bochu	131° 05'	32° 55'	Populated area
271	4630	坊ノ岬	ぼうのみさき	Bonomisaki	130° 12'	31° 14'	Cape
272		望星海山	ぼうせいかいざん	Bosei Kaizan	145° 20'	37° 08'	Undersea feature
273	5340	房総半島	ぼうそうはんとう	Boso Hanto	140° 09'	35° 28'	Extensive natural featur
274	5339	武甲山	ぶこうざん	Buko Zan	139° 05'	35° 56'	Mountain
275	5235	武奈ヶ嶽	ぶながだけ	Bunagadake	135° 53'	35° 15'	Mountain
276	4932	豊後水道	ぶんごすいどう	Bungo Suido	132° 07'	33° 11'	Sea Area
277	4931	豊後大野市	ぶんごおおのし	Bungoono Shi	131° 35'	32° 58'	Municipality
278	5031	豊後高田市	ぶんごたかだし	Bungotakada Shi	131° 26'	33° 33'	Municipality
279	5337	舞台峠	ぶたいとうげ	Butai Toge	137° 19'	35° 44'	Pass
280	5031	豊前市	ぶぜんし	Buzen Shi	131° 07'	33° 36'	Municipality

Gazetteer of Japan 2007

	Grid	Japanese (Kanji)	Japanese (Hiragana)	Romanized Japanese	Longitude	Latitude	Classification
281	4929	風岳	びょうぶだけ	Byobu Dake	129° 23'	33° 12'	Mountain
282	5740	風岳	びょうぶだけ	Byobu Dake	140° 28'	38° 05'	Mountain
283	6646	爺爺岳	ちやちやだけ	Chacha Dake	146° 14'	44° 21'	Mountain
284	6444	茶路川	ちゃろがわ	Charo Gawa	144° 04'	42° 56'	River
285	3927	北谷町	ちやたんちょう	Chatan Cho	127° 45'	26° 19'	Municipality
286	5539	茶臼岳	ちやうすだけ	Chausu Dake	139° 57'	37° 07'	Mountain
287	5237	茶臼山	ちやうすやま	Chausu Yama	137° 39'	35° 13'	Mountain
288	5340	千葉県	ちばけん	Chiba Ken	140° 07'	35° 36'	Municipality
289	5340	千葉市	ちばし	Chiba Shi	140° 06'	35° 36'	Municipality
290	5433	知夫村	ちぶむら	Chibu Mura	133° 02'	36° 00'	Municipality
291	5433	知夫里島	ちぶりしま	Chiburi Shima	133° 01'	36° 00'	Island
292	4042	父島	ちちじま	Chichi Jima	142° 12'	27° 03'	Island
293	5339	秩父市	ちちぶし	Chichibu Shi	139° 05'	35° 59'	Municipality
294	4042	父島列島	ちちじまれっとう	Chichijima Retto	142° 15'	27° 06'	Extensive natural featur
295	5339	茅ヶ崎市	ちがさきし	Chigasaki Shi	139° 24'	35° 20'	Municipality
296	5135	千早赤阪村	ちはやあかさかむら	Chihayaakasaka Mura	135° 37'	34° 27'	Municipality
297	6341	チキウ岬	ちきうみさき	Chikiu Misaki	141° 00'	42° 17'	Cape
298	4930	筑後川	ちくごがわ	Chikugo Gawa	130° 21'	33° 08'	River
299	4930	筑後市	ちくごし	Chikugo Shi	130° 30'	33° 12'	Municipality
300	5438	筑北村	ちくほくむら	Chikuhoku Mura	138° 00'	36° 25'	Municipality
301	5031	築上町	ちくじょうまち	Chikujo Machi	131° 03'	33° 39'	Municipality
302	5538	千曲川	ちくまがわ	Chikuma Gawa	138° 25'	36° 55'	River
303	5438	千曲市	ちくまし	Chikuma Shi	138° 07'	36° 32'	Municipality
304	5234	千種川	ちくさがわ	Chikusa Gawa	134° 19'	34° 56'	River
305	5439	筑西市	ちくせいし	Chikusei Shi	139° 58'	36° 18'	Municipality
306	5030	筑紫野市	ちくしのし	Chikushino Shi	130° 30'	33° 29'	Municipality
307	5030	筑前町	ちくぜんまち	Chikuzen Machi	130° 35'	33° 27'	Municipality
308	4128	知名町	ちなちょう	China Cho	128° 34'	27° 20'	Municipality
309	5338	茅野市	ちのし	Chino Shi	138° 09'	35° 59'	Municipality
310	6541	秩父別町	ちっぱべつちょう	Chippubetsu Cho	141° 57'	43° 46'	Municipality
311	4730	知覧町	ちらんちょう	Chiran Cho	130° 26'	31° 22'	Municipality
312	4630	知林ヶ島	ちりんがしま	Chiringashima	130° 41'	31° 16'	Island
313	6847	散布山	ちりっばやま	Chirippu Yama	147° 54'	45° 20'	Mountain
314	5237	知立市	ちりゅうし	Chiryu Shi	137° 03'	35° 00'	Municipality
315		千島海盆	ちしまかいぼん	Chishima Kaibon	146° 56'	46° 38'	Undersea feature
316		千島・カムチャツカ海溝	ちしまかむちゃつかかいこう	Chishima-Kamuchatsuka Kaiko	147° 02'	42° 10'	Undersea feature
317	5236	知多半島	ちたはんとう	Chita Hanto	136° 53'	34° 56'	Extensive natural featur
318	5236	知多市	ちたし	Chita Shi	136° 51'	34° 59'	Municipality
319	6441	千歳川	ちとせがわ	Chitose Gawa	141° 37'	42° 58'	River
320	6441	千歳市	ちとせし	Chitose Shi	141° 39'	42° 49'	Municipality

Gazetteer of Japan 2007

	Grid	Japanese (Kanji)	Japanese (Hiragana)	Romanized Japanese	Longitude	Latitude	Classification
321	5439	千代田町	ちよだまち	Chiyoda Machi	139° 26'	36° 13'	Municipality
322	5234	智頭町	ちづちょう	Chizu Cho	134° 13'	35° 15'	Municipality
323	5130	長府	ちょうふ	Chofu	130° 59'	34° 00'	Populated area
324	5339	調布市	ちょうふし	Chofu Shi	139° 32'	35° 39'	Municipality
325	5840	鳥海山	ちょうかいさん	Chokai San	140° 02'	39° 06'	Mountain
326	5340	長南町	ちょうなんまち	Chonan Machi	140° 14'	35° 23'	Municipality
327	5340	長生村	ちょうせいむら	Chosei Mura	140° 21'	35° 24'	Municipality
328	5340	銚子市	ちょうしし	Choshi Shi	140° 49'	35° 44'	Municipality
329		朝陽海山	ちょうようかいざん	Choyo Kaizan	148° 40'	27° 00'	Undersea feature
330	6542	忠別岳	ちゅうべつだけ	Chubetsu Dake	142° 53'	43° 35'	Mountain
331	6542	忠別川	ちゅうべつがわ	Chubetsu Gawa	142° 24'	43° 43'	River
332	5233	中国山地	ちゅうごくさんち	Chugoku Sanchi	133° 17'	35° 04'	Extensive natural featur
333	5338	中央市	ちゅうおうし	Chuo Shi	138° 31'	35° 35'	Municipality
334	6545	忠類川	ちゅうるいがわ	Churui Gawa	145° 05'	43° 43'	River
335	5539	中禅寺湖	ちゅうぜんじこ	Chuzenji Ko	139° 25'	36° 44'	Lake
336	5237	駄知	だち	Dachi	137° 13'	35° 19'	Populated area
337	5236	大安	だいあん	Daian	136° 31'	35° 05'	Populated area
338	5338	大菩薩嶺	だいぼさつれい	Daibosatsu Rei	138° 50'	35° 44'	Mountain
339	5540	大子町	だいごまち	Daigo Machi	140° 21'	36° 46'	Municipality
340		第5 鹿島海山	だいごかしまかいざん	Daigo-Kashima Kaizan	144° 19'	35° 47'	Undersea feature
341		第1 鹿島海山	だいいちかしまかいざん	Daiichi-Kashima Kaizan	142° 40'	35° 48'	Undersea feature
342		第1 紀南海山	だいいちきなんかいざん	Daiichi-Kinan Kaizan	136° 18'	30° 28'	Undersea feature
343	6444	大黒島	だいくくじま	Daikoku Jima	144° 51'	42° 57'	Island
344	5238	大無間山	だいむけんざん	Daimuken Zan	138° 09'	35° 15'	Mountain
345	5639	大日岳	だいにちだけ	Dainichi Dake	139° 39'	37° 49'	Mountain
346	5436	大日山	だいにちざん	Dainichi Zan	136° 29'	36° 09'	Mountain
347	5336	大日ヶ岳	だいにちがたけ	Dainichigatake	136° 49'	35° 59'	Mountain
348		第2 鹿島海山	だいにかしまかいざん	Daini-Kashima Kaizan	143° 30'	36° 04'	Undersea feature
349		第2 紀南海山	だいにきなんかいざん	Daini-Kinan Kaizan	136° 44'	30° 10'	Undersea feature
350	5136	大王崎	だいおうざき	Daio Zaki	136° 54'	34° 16'	Cape
351	5333	大山	だいせん	Daisen	133° 32'	35° 22'	Mountain
352	5333	大山町	だいせんちょう	Daisen Cho	133° 29'	35° 30'	Municipality
353	5133	大川山	だいせんさん	Daisen San	133° 56'	34° 06'	Mountain
354	5940	大仙市	だいせんし	Daisen Shi	140° 28'	39° 27'	Municipality
355	6240	大千軒岳	だいせんげんだけ	Daisengen Dake	140° 09'	41° 34'	Mountain
356	5436	大聖寺川	だいしょうじがわ	Daishoji Gawa	136° 20'	36° 17'	River
357	5437	大天井岳	だいてんじょうだけ	Daitenjo Dake	137° 41'	36° 21'	Mountain
358		大東海嶺	だいとうかいれい	Daito Kairei	132° 12'	25° 58'	Undersea feature
359	5235	大東市	だいとうし	Daito Shi	135° 37'	34° 42'	Municipality
360	5539	大谷川	だいやがわ	Daiya Gawa	139° 45'	36° 44'	River

Gazetteer of Japan 2007

	Grid	Japanese (Kanji)	Japanese (Hiragana)	Romanized Japanese	Longitude	Latitude	Classification
361		第4鹿島海山	だいよんかしまかいざん	Daiyon-Kashima Kaizan	144° 00'	36° 16'	Undersea feature
362	5237	段戸山	だんどやま	Dando Yama	137° 29'	35° 09'	Mountain
363	5234	段ヶ峰	だんがみね	Dangamine	134° 43'	35° 11'	Mountain
364	4828	男女群島	だんじょぐんとう	Danjo Gunto	128° 22'	32° 03'	Extensive natural featur
365	5238	達磨山	だるまやま	Daruma Yama	138° 50'	34° 57'	Mountain
366	5640	伊達市	だてし	Date Shi	140° 33'	37° 49'	Municipality
367	6340	伊達市	だてし	Date Shi	140° 51'	42° 28'	Municipality
368	5030	太宰府市	だざいふし	Dazaifu Shi	130° 31'	33° 30'	Municipality
369	4630	デン島	でんしま	Den Shima	130° 06'	30° 44'	Island
370	5940	出羽山地	でわさんち	Dewa Sanchi	140° 25'	39° 45'	Extensive natural featur
371	5439	堂平山	どうだいらさん	Dodaira San	139° 11'	36° 00'	Mountain
372	4932	堂ヶ森	どうがもり	Dogamori	132° 52'	33° 09'	Mountain
373	5433	島後	どうご	Dogo	133° 16'	36° 14'	Island
374	5433	島後水道	どうごすいどう	Dogo Suido	133° 12'	36° 09'	Sea Area
375	5233	道後山	どうごやま	Dogo Yama	133° 13'	35° 04'	Mountain
376	5033	土居	どい	Doi	133° 25'	33° 57'	Populated area
377	5133	土器川	どきがわ	Doki Gawa	133° 50'	34° 15'	River
378	5339	道志村	どうしむら	Doshi Mura	139° 02'	35° 31'	Municipality
379		土曜海山	どようかいざん	Doyo Kaizan	140° 48'	27° 41'	Undersea feature
380	5033	銅山川	どうざんがわ	Dozan Gawa	133° 34'	33° 56'	River
381	5433	島前	どうぜん	Dozen	133° 01'	36° 03'	Extensive natural featur
382	6241	恵山	えさん	E San	141° 09'	41° 48'	Mountain
383	5741	江合川	えあいがわ	Eai Gawa	141° 09'	38° 31'	River
384	6441	江別市	えべつし	Ebetsu Shi	141° 32'	43° 06'	Municipality
385	5339	海老名市	えびなし	Ebina Shi	139° 23'	35° 26'	Municipality
386	4830	えびの市	えびのし	Ebino Shi	130° 48'	32° 02'	Municipality
387	4730	烏帽子岳	えぼうしだけ	Eboshi Dake	130° 36'	31° 52'	Mountain
388	5940	烏帽子岳(乳頭山)	えぼしだけ(にゅうとうざん)	Eboshi Dake (Nyuto Zan)	140° 50'	39° 48'	Mountain
389	5029	烏帽子島	えぼししま	Eboshi Shima	129° 58'	33° 41'	Island
390	5233	烏帽子山	えぼしやま	Eboshi Yama	133° 02'	35° 04'	Mountain
391	5236	愛知川	えちがわ	Echi Gawa	136° 12'	35° 07'	River
392	5639	越後平野	えちごへいや	Echigo Heiya	139° 07'	37° 53'	Extensive natural featur
393	5538	越後山脈	えちごさんみゃく	Echigo Sanmyaku	138° 58'	36° 58'	Extensive natural featur
394	5336	越前町	えちぜんちょう	Echizen Cho	136° 07'	35° 58'	Municipality
395	5335	越前岬	えちぜんみさき	Echizen Misaki	135° 56'	35° 58'	Cape
396	5336	越前市	えちぜんし	Echizen Shi	136° 10'	35° 54'	Municipality
397	5339	江戸川	えどがわ	Edo Gawa	139° 56'	35° 40'	River
398	5032	愛媛県	えひめけん	Ehime Ken	132° 45'	33° 50'	Municipality
399	4630	穎娃町	えいちょう	Ei Cho	130° 29'	31° 14'	Municipality
400	5436	永平寺町	えいへいじちょう	Eiheiji Cho	136° 17'	36° 05'	Municipality

Gazetteer of Japan 2007

	Grid	Japanese (Kanji)	Japanese (Hiragana)	Romanized Japanese	Longitude	Latitude	Classification
401	4929	江迎町	えむかえちょう	Emukae Cho	129° 37'	33° 18'	Municipality
402	5337	恵那山	えなさん	Ena San	137° 36'	35° 26'	Mountain
403	5337	恵那市	えなし	Ena Shi	137° 24'	35° 26'	Municipality
404	6741	遠別町	えんべつちょう	Enbetsu Cho	141° 47'	44° 43'	Municipality
405	6641	遠別川	えんべつがわ	Enbetsu Gawa	141° 57'	44° 35'	River
406	6643	遠軽町	えんがるちょう	Engaru Cho	143° 31'	44° 03'	Municipality
407	6441	恵庭岳	えにわだけ	Eniwa Dake	141° 16'	42° 47'	Mountain
408	6441	恵庭市	えにわし	Eniwa Shi	141° 34'	42° 52'	Municipality
409	4831	可愛岳	えのだけ	Eno Dake	131° 39'	32° 39'	Mountain
410	4929	江ノ島	えのしま	Enoshima	129° 20'	33° 00'	Island
411	5239	江の島	えのしま	Enoshima	139° 28'	35° 17'	Island
412	5137	遠州灘	えんしゅうなだ	Enshu Nada	137° 30'	34° 15'	Sea Area
413	6239	江良岳	えらだけ	Era Dake	139° 21'	41° 30'	Mountain
414	6343	えりも町	えりもちょう	Erimo Cho	143° 08'	42° 00'	Municipality
415		襟裳海山	えりもかいざん	Erimo Kaizan	144° 58'	40° 54'	Undersea feature
416	6243	襟裳岬	えりもみさき	Erimo Misaki	143° 15'	41° 55'	Cape
417	6241	恵山岬	えさんみさき	Esan Misaki	141° 11'	41° 48'	Cape
418	6442	エサオマントッタベツ岳	えさおまんとったべつだけ	Esaomantottabetsu Dake	142° 44'	42° 41'	Mountain
419	6240	江差町	えさしちょう	Esashi Cho	140° 07'	41° 52'	Municipality
420	6742	枝幸町	えさしちょう	Esashi Cho	142° 34'	44° 56'	Municipality
421	5132	江田島市	えたじまし	Etajima Shi	132° 26'	34° 13'	Municipality
422	5332	恵曇	えとも	Etomo	132° 58'	35° 31'	Populated area
423	6848	択捉海峡	えとろふかいきょう	Etorofu Kaikyo	149° 05'	45° 32'	Sea Area
424	6747	択捉島	えとろふとう	Etorofu To	147° 32'	44° 58'	Island
425	5132	府中町	ふちゅうちょう	Fuchu Cho	132° 30'	34° 23'	Municipality
426	5133	府中市	ふちゅうし	Fuchu Shi	133° 14'	34° 34'	Municipality
427	5339	府中市	ふちゅうし	Fuchu Shi	139° 28'	35° 40'	Municipality
428	6041	普代村	ふだいむら	Fudai Mura	141° 53'	40° 00'	Municipality
429	5338	笛吹川	ふえふきがわ	Fuefuki Gawa	138° 36'	35° 36'	River
430	5338	笛吹市	ふえふきし	Fuefuki Shi	138° 38'	35° 38'	Municipality
431	5338	富士川	ふじかわ	Fuji Kawa	138° 26'	35° 25'	River
432	5338	富士山	ふじさん	Fuji San	138° 43'	35° 22'	Mountain
433	5238	富士市	ふじし	Fuji Shi	138° 40'	35° 09'	Municipality
434	5238	藤枝市	ふじえだし	Fujieda Shi	138° 15'	34° 52'	Municipality
435	5135	藤井寺市	ふじいでらし	Fujiidera Shi	135° 35'	34° 34'	Municipality
436	5238	富士川町	ふじかわちょう	Fujikawa Cho	138° 37'	35° 08'	Municipality
437	5338	富士河口湖町	ふじかわくちこまち	Fujikawaguchiko Machi	138° 45'	35° 30'	Municipality
438	5338	富士見町	ふじみまち	Fujimi Machi	138° 14'	35° 54'	Municipality
439	5439	富士見村	ふじみむら	Fujimi Mura	139° 04'	36° 27'	Municipality
440	5339	富士見市	ふじみし	Fujimi Shi	139° 32'	35° 51'	Municipality

Gazetteer of Japan 2007

	Grid	Japanese (Kanji)	Japanese (Hiragana)	Romanized Japanese	Longitude	Latitude	Classification
441	5339	ふじみ野市	ふじみのし	Fujimino Shi	139° 31'	35° 52'	Municipality
442	5238	富士宮市	ふじのみやし	Fujinomiya Shi	138° 37'	35° 13'	Municipality
443	5439	藤岡町	ふじおかまち	Fujioka Machi	139° 38'	36° 15'	Municipality
444	5439	藤岡市	ふじおかし	Fujioka Shi	139° 04'	36° 15'	Municipality
445	6040	藤崎町	ふじさきまち	Fujisaki Machi	140° 30'	40° 39'	Municipality
446	6040	藤里町	ふじさとまち	Fujisato Machi	140° 15'	40° 16'	Municipality
447	5841	藤沢町	ふじさわちょう	Fujisawa Cho	141° 20'	38° 51'	Municipality
448	5339	藤沢市	ふじさわし	Fujisawa Shi	139° 29'	35° 20'	Municipality
449	5236	藤原	ふじわら	Fujiwara	136° 29'	35° 09'	Populated area
450	5338	富士吉田市	ふじよしだし	Fujiyoshida Shi	138° 48'	35° 29'	Municipality
451	6542	深川市	ふかがわし	Fukagawa Shi	142° 03'	43° 43'	Municipality
452	4931	深島	ふかしま	Fukashima	131° 55'	32° 42'	Island
453	6039	深浦町	ふかうらまち	Fukaura Machi	139° 55'	40° 38'	Municipality
454	5439	深谷市	ふかやし	Fukaya Shi	139° 16'	36° 11'	Municipality
455	4730	吹上浜	ふきあげはま	Fukiage Hama	130° 19'	31° 30'	Cape
456	5030	福智町	ふくちまち	Fukuchi Machi	130° 46'	33° 40'	Municipality
457	5235	福知山市	ふくちやまし	Fukuchiyama Shi	135° 07'	35° 17'	Municipality
458	4928	福江島	ふくえじま	Fukue Jima	128° 43'	32° 42'	Island
459	5436	福井県	ふくいけん	Fukui Ken	136° 13'	36° 03'	Municipality
460	5436	福井市	ふくいし	Fukui Shi	136° 13'	36° 03'	Municipality
461	5030	福岡県	ふくおかけん	Fukuoka Ken	130° 25'	33° 36'	Municipality
462	5030	福岡市	ふくおかし	Fukuoka Shi	130° 24'	33° 35'	Municipality
463	5030	福岡湾	ふくおかわん	Fukuoka Wan	130° 19'	33° 37'	Sea Area
464	5237	袋井市	ふくろいし	Fukuroi Shi	137° 55'	34° 45'	Municipality
465	5234	福崎町	ふくさきちょう	Fukusaki Cho	134° 45'	34° 57'	Municipality
466	6240	福島町	ふくしまちょう	Fukushima Cho	140° 15'	41° 29'	Municipality
467	5640	福島県	ふくしまけん	Fukushima Ken	140° 28'	37° 45'	Municipality
468	5640	福島市	ふくしまし	Fukushima Shi	140° 28'	37° 45'	Municipality
469		福德海山	ふくとくかいざん	Fukutoku Kaizan	141° 38'	24° 04'	Undersea feature
470	5030	福津市	ふくつし	Fukutsu Shi	130° 29'	33° 46'	Municipality
471	5133	福山市	ふくやまし	Fukuyama Shi	133° 21'	34° 29'	Municipality
472	5339	船橋市	ふなばしし	Funabashi Shi	139° 58'	35° 41'	Municipality
473	5840	舟形町	ふながたまち	Funagata Machi	140° 19'	38° 41'	Municipality
474	5740	船形山	ふながたやま	Funagata Yama	140° 36'	38° 27'	Mountain
475	5537	舟橋村	ふなはしむら	Funahashi Mura	137° 18'	36° 42'	Municipality
476	5232	布野	ふの	Funo	132° 46'	34° 52'	Populated area
477	6441	風不死岳	ふっぶしだけ	Fuppushi Dake	141° 21'	42° 42'	Mountain
478	6542	富良野岳	ふらのだけ	Furano Dake	142° 37'	43° 23'	Mountain
479	6542	富良野市	ふらのし	Furano Shi	142° 23'	43° 20'	Municipality
480	6445	風蓮川	ふうれんがわ	Furen Gawa	145° 15'	43° 19'	River

Gazetteer of Japan 2007

	Grid	Japanese (Kanji)	Japanese (Hiragana)	Romanized Japanese	Longitude	Latitude	Classification
481	6445	風蓮湖	ふうれんこ	Furen Ko	145° 19'	43° 17'	Lake
482	6440	古平町	ふるびらちょう	Furubira Cho	140° 38'	43° 15'	Municipality
483	4530	古岳	ふるだけ	Furudake	130° 12'	30° 25'	Mountain
484	5540	古殿町	ふるどのまち	Furudono Machi	140° 33'	37° 05'	Municipality
485	6645	古釜布	ふるかまっぷ	Furukamappu	145° 50'	44° 01'	Populated area
486	5235	伏見	ふしみ	Fushimi	135° 46'	34° 56'	Populated area
487	5131	榎野川	ふしのがわ	Fushino Gawa	131° 23'	34° 02'	River
488	5336	扶桑町	ふそうちょう	Fuso Cho	136° 54'	35° 21'	Municipality
489	5339	福生市	ふっさし	Fussa Shi	139° 19'	35° 44'	Municipality
490	5641	双葉町	ふたばまち	Futaba Machi	141° 00'	37° 26'	Municipality
491	5029	二神島	ふたがみしま	Futagami Shima	129° 33'	33° 36'	Island
492	5031	両子山	ふたごさん	Futago San	131° 35'	33° 34'	Mountain
493	5438	二子山	ふたごやま	Futago Yama	138° 51'	36° 04'	Mountain
494	5130	蓋井島	ふたおいじま	Futaoui Jima	130° 47'	34° 05'	Island
495	6040	二ツ森	ふたつもり	Futatsumori	140° 06'	40° 26'	Mountain
496	5239	富津市	ふつつし	Futtsu Shi	139° 51'	35° 18'	Municipality
497	4429	臥蛇島	がじゃじま	Gaja Jima	129° 32'	29° 54'	Island
498	5437	餓鬼岳	がきだけ	Gaki Dake	137° 43'	36° 26'	Mountain
499	5237	蒲郡市	がまごおりし	Gamagori Shi	137° 13'	34° 49'	Municipality
500	5740	月山	がっさん	Gassan	140° 01'	38° 32'	Mountain
501	5033	芸西村	げいせいむら	Geisei Mura	133° 48'	33° 31'	Municipality
502	5132	芸予諸島	げいよしょとう	Geiyo Shoto	132° 37'	34° 08'	Extensive natural featur
503	5029	玄海町	げんかいちょう	Genkai Cho	129° 52'	33° 28'	Municipality
504	5030	玄界島	げんかいじま	Genkai Jima	130° 14'	33° 40'	Island
505	5030	玄界灘	げんかいなだ	Genkai Nada	130° 10'	33° 50'	Sea Area
506		元禄海山	げんろくかいざん	Genroku Kaizan	139° 01'	31° 01'	Undersea feature
507	5337	下呂市	げろし	Gero Shi	137° 14'	35° 48'	Municipality
508		月曜海山	げつようかいざん	Getsuyo Kaizan	140° 28'	29° 18'	Undersea feature
509	5336	岐阜県	ぎふけん	Gifu Ken	136° 43'	35° 23'	Municipality
510	5336	岐阜市	ぎふし	Gifu Shi	136° 45'	35° 25'	Municipality
511	5336	岐南町	ぎなんちょう	Ginan Cho	136° 46'	35° 23'	Municipality
512	3927	宜野湾市	ぎのわんし	Ginowan Shi	127° 46'	26° 16'	Municipality
513	3927	宜野座村	ぎのざそん	Ginoza Son	127° 58'	26° 28'	Municipality
514	5339	銀座	ぎんざ	Ginza	139° 46'	35° 39'	Populated area
515	5129	郷崎	ごうざき	Go Zaki	129° 11'	34° 19'	Cape
516	5035	御坊市	ごぼうし	Gobo Shi	135° 09'	33° 53'	Municipality
517	5336	神戸町	ごうどちょう	Godo Cho	136° 36'	35° 25'	Municipality
518	5032	興居島	ごごしま	Gogo Shima	132° 39'	33° 53'	Island
519	5135	五條市	ごじょうし	Gojo Shi	135° 41'	34° 21'	Municipality
520	5940	五城目町	ごじょうめまち	Gojome Machi	140° 06'	39° 56'	Municipality

Gazetteer of Japan 2007

	Grid	Japanese (Kanji)	Japanese (Hiragana)	Romanized Japanese	Longitude	Latitude	Classification
521	5439	五霞町	ごかまち	Goka Machi	139° 44'	36° 06'	Municipality
522	4931	五ヶ瀬町	ごかせちょう	Gokase Cho	131° 11'	32° 40'	Municipality
523	4831	五ヶ瀬川	ごかせがわ	Gokase Gawa	131° 43'	32° 34'	River
524	5135	護摩壇山	ごまだんざん	Gomadan Zan	135° 33'	34° 03'	Mountain
525	4830	権現山	ごんげんやま	Gongen Yama	130° 01'	32° 14'	Mountain
526	5339	権現山	ごんげんやま	Gongen Yama	139° 00'	35° 40'	Mountain
527	6041	五戸川	ごのへがわ	Gonohe Gawa	141° 28'	40° 35'	River
528	6041	五戸町	ごのへまち	Gonohe Machi	141° 18'	40° 31'	Municipality
529	5232	江の川	ごうのかわ	Gonokawa	132° 13'	35° 02'	River
530	5232	江の川(可愛川)	ごうのかわ(えのかわ)	Gonokawa (Eno kawa)	132° 33'	34° 43'	River
531	5437	五竜岳	ごりゅうだけ	Goryu Dake	137° 44'	36° 39'	Mountain
532	5135	御所市	ごせし	Gose Shi	135° 44'	34° 27'	Municipality
533	5639	五泉市	ごせんし	Gosen Shi	139° 10'	37° 44'	Municipality
534	6140	五所川原市	ごしょがわらし	Goshogawara Shi	140° 26'	40° 48'	Municipality
535	5238	御殿場市	ごてんばし	Gotenba Shi	138° 56'	35° 18'	Municipality
536	4928	五島列島	ごとうれっとう	Goto Retto	128° 50'	32° 53'	Extensive natural featur
537	4928	五島市	ごとうし	Goto Shi	128° 50'	32° 41'	Municipality
538	5232	江津市	ごうつし	Gotsu Shi	132° 13'	35° 00'	Municipality
539	5841	五葉山	ごようざん	Goyo Zan	141° 43'	39° 12'	Mountain
540	5236	御在所山	ございしょやま	Gozaisho Yama	136° 24'	35° 01'	Mountain
541	5336	郡上市	ぐじょうし	Gujo Shi	136° 57'	35° 44'	Municipality
542	5439	群馬県	ぐんまけん	Gunma Ken	139° 03'	36° 23'	Municipality
543	5439	行田市	ぎょうだし	Gyoda Shi	139° 27'	36° 08'	Municipality
544	4930	玉東町	ぎょくとうまち	Gyokuto Machi	130° 37'	32° 55'	Municipality
545	5740	葉山	はやま	Ha Yama	140° 12'	38° 31'	Mountain
546	5135	羽曳野市	はびきのし	Habikino Shi	135° 36'	34° 33'	Municipality
547	6545	齒舞諸島	はばまいしょとう	Habomai Shoto	145° 55'	43° 23'	Extensive natural featur
548	6641	羽幌町	はぼろちょう	Haboro Cho	141° 41'	44° 21'	Municipality
549	6641	羽幌川	はぼろがわ	Haboro Gawa	141° 42'	44° 22'	River
550	5239	波浮港	はぶみなと	Habuminato	139° 26'	34° 41'	Populated area
551	5438	鉢伏山	はちぶせやま	Hachibuse Yama	138° 03'	36° 09'	Mountain
552	4939	八丈島	はちじょうじま	Hachijo Jima	139° 48'	33° 06'	Island
553	4939	八丈町	はちじょうまち	Hachijo Machi	139° 47'	33° 06'	Municipality
554	6240	八幡岳	はちまんだけ	Hachiman Dake	140° 13'	41° 51'	Mountain
555	5940	八幡平	はちまんたい	Hachiman Tai	140° 50'	39° 57'	Extensive natural featur
556	5240	八幡岬	はちまんざき	Hachiman Zaki	140° 18'	35° 07'	Cape
557	6041	八幡平市	はちまんたいし	Hachimantai Shi	141° 05'	39° 55'	Municipality
558	5437	鉢盛山	はちもりやま	Hachimori Yama	137° 45'	36° 05'	Mountain
559	6041	八戸市	はちのへし	Hachinohe Shi	141° 29'	40° 30'	Municipality
560	5339	八王子市	はちおうじし	Hachioji Shi	139° 18'	35° 40'	Municipality

Gazetteer of Japan 2007

	Grid	Japanese (Kanji)	Japanese (Hiragana)	Romanized Japanese	Longitude	Latitude	Classification
561	4929	八郎岳	はちろうだけ	Hachiro Dake	129° 51'	32° 40'	Mountain
562	5939	八郎潟調整池	はちろうがたちょうせいち	Hachirogata Choseichi	139° 57'	39° 55'	Lake
563	5940	八郎潟町	はちろうがたまち	Hachirogata Machi	140° 04'	39° 56'	Municipality
564	5339	秦野市	はだのし	Hadano Shi	139° 13'	35° 22'	Municipality
565	5029	波戸岬	はどのみさき	Hadonomisaki	129° 50'	33° 33'	Cape
566	3927	南風原町	はえばるちょう	Haebaru Cho	127° 43'	26° 11'	Municipality
567	5440	芳賀町	はがまち	Haga Machi	140° 03'	36° 32'	Municipality
568	5238	波勝岬	はがちざき	Hagachi Zaki	138° 43'	34° 41'	Cape
569	5337	兀岳	はげたけ	Hage Take	137° 42'	35° 33'	Mountain
570	5131	萩市	はぎし	Hagi Shi	131° 23'	34° 24'	Municipality
571	3942	母島	ははじめ	Haha Jima	142° 09'	26° 38'	Island
572		母島海山	ははじめかいざん	Hahajima Kaizan	143° 10'	26° 12'	Undersea feature
573	3942	母島列島	ははじめれつとう	Hahajima Retto	142° 12'	26° 39'	Extensive natural featur
574	4929	早岐	はいき	Haiki	129° 48'	33° 07'	Populated area
575	5738	弾崎	はじきさき	Hajiki Saki	138° 30'	38° 20'	Cape
576	5639	博士山	はかせやま	Hakase Yama	139° 42'	37° 21'	Mountain
577	6040	発荷峠	はっかとうげ	Hakka Toge	140° 52'	40° 24'	Pass
578	5539	八海山	はっかいざん	Hakkai San	139° 01'	37° 06'	Mountain
579	5135	八剣山	はっけんざん	Hakken Zan	135° 54'	34° 10'	Mountain
580	5238	八高山	はっこうざん	Hakko Zan	138° 03'	34° 54'	Mountain
581	6040	八甲田山	はっこうだざん	Hakkoda San	140° 53'	40° 39'	Mountain
582	6642	函岳	はこだけ	Hako Dake	142° 24'	44° 39'	Mountain
583	6240	函館市	はこだてし	Hakodate Shi	140° 43'	41° 46'	Municipality
584	6240	函館山	はこだてやま	Hakodate Yama	140° 41'	41° 45'	Mountain
585	5239	箱根町	はこねまち	Hakone Machi	139° 06'	35° 13'	Municipality
586	5239	箱根山	はこねやま	Hakone Yama	139° 00'	35° 13'	Mountain
587	5537	白馬村	はくばむら	Hakuba Mura	137° 51'	36° 41'	Municipality
588		白鳳海山	はくほうかいざん	Hakuho Kaizan	137° 31'	27° 57'	Undersea feature
589	5536	羽咋市	はくいし	Hakui Shi	136° 46'	36° 53'	Municipality
590		白露海山	はくろかいざん	Hakuro Kaizan	141° 45'	22° 10'	Undersea feature
591	5436	白山	はくさん	Hakusan	136° 45'	36° 09'	Mountain
592		白山瀬	はくさんせ	Hakusan Se	137° 08'	38° 30'	Undersea feature
593	5436	白山市	はくさんし	Hakusan Shi	136° 33'	36° 30'	Municipality
594	5333	伯太川	はくたがわ	Hakuta Gawa	133° 14'	35° 27'	River
595	6542	白雲岳	はくうんだけ	Hakuun Dake	142° 54'	43° 39'	Mountain
596	5232	浜田市	はまだし	Hamada Shi	132° 04'	34° 53'	Municipality
597	5237	浜松市	はまつし	Hamamatsu Shi	137° 43'	34° 42'	Municipality
598	5237	浜名湖	はまなこ	Hamana Ko	137° 34'	34° 44'	Lake
599	6445	浜中町	はまなかちょう	Hamanaka Cho	145° 07'	43° 04'	Municipality
600	6742	浜頓別町	はまとんべつちょう	Hamatonbetsu Cho	142° 21'	45° 07'	Municipality

Gazetteer of Japan 2007

	Grid	Japanese (Kanji)	Japanese (Hiragana)	Romanized Japanese	Longitude	Latitude	Classification
601	5339	羽村市	はむらし	Hamura Shi	139° 18'	35° 46'	Municipality
602	5941	花巻市	はなまきし	Hanamaki Shi	141° 07'	39° 23'	Municipality
603	6445	花咲岬	はなさきみさき	Hanasaki Misaki	145° 35'	43° 16'	Cape
604	5332	鼻高山	はなたかせん	Hanataka Sen	132° 45'	35° 24'	Mountain
605	5540	埴町	はなわまち	Hanawa Machi	140° 24'	36° 57'	Municipality
606	5236	半田市	はんだし	Handa Shi	136° 56'	34° 53'	Municipality
607	4931	万年山	はねやま	Hane Yama	131° 07'	33° 13'	Mountain
608	5135	阪南市	はんなんし	Hannan Shi	135° 14'	34° 21'	Municipality
609	5339	飯能市	はんのうし	Hanno Shi	139° 19'	35° 51'	Municipality
610	5439	羽生市	はにゅうし	Hanyu Shi	139° 32'	36° 10'	Municipality
611		半沢海山	はんざわかいざん	Hanzawa Kaizan	147° 00'	25° 50'	Undersea feature
612	6040	八峰町	はっぽうちょう	Happo Cho	140° 01'	40° 22'	Municipality
613	5438	八風山	はっぽうさん	Happu San	138° 35'	36° 16'	Mountain
614	5338	原村	はらむら	Hara Mura	138° 13'	35° 57'	Municipality
615	5234	播磨町	はりまちょう	Harima Cho	134° 52'	34° 42'	Municipality
616	5134	播磨灘	はりまなだ	Harima Nada	134° 34'	34° 31'	Sea Area
617	5437	針ノ木岳	はりのきだけ	Harinoki Dake	137° 40'	36° 32'	Mountain
618	5236	春日町	はるひちょう	Haruhi Cho	136° 50'	35° 14'	Municipality
619	5438	榛名山	はるなさん	Haruna San	138° 51'	36° 29'	Mountain
620	5033	春野町	はるのちょう	Haruno Cho	133° 29'	33° 29'	Municipality
621		春の七草海山群	はるのななくさかいざんぐん	Harunonanakusa Kaizangun	149° 00'	25° 10'	Undersea feature
622	5741	迫川	はさまがわ	Hasama Gawa	141° 12'	38° 36'	River
623	4929	波佐見町	はさみちょう	Hasami Cho	129° 53'	33° 08'	Municipality
624	6041	階上町	はしかみちょう	Hashikami Cho	141° 37'	40° 27'	Municipality
625	6041	階上岳（種市岳）	はしかみだけ（たねいちだけ）	Hashikami Dake (Taneichi Dake)	141° 34'	40° 23'	Mountain
626	5236	羽島市	はしまし	Hashima Shi	136° 42'	35° 19'	Municipality
627	5135	橋本市	はしもとし	Hashimoto Shi	135° 36'	34° 18'	Municipality
628	5132	柱島	はしらじま	Hashira Jima	132° 24'	34° 01'	Island
629	5133	走島	はしりじま	Hashiri Jima	133° 26'	34° 20'	Island
630	5339	蓮田市	はすだし	Hasuda Shi	139° 39'	35° 59'	Municipality
631	5437	波田町	はたまち	Hata Machi	137° 51'	36° 12'	Municipality
632	5638	畑野	はたの	Hatano	138° 24'	37° 59'	Populated area
633	6545	ハツチャス崎	はっचाすざき	Hatchasu Zaki	145° 22'	43° 49'	Cape
634	3623	波照間島	はてるまじま	Hateruma Jima	123° 46'	24° 02'	Island
635	5839	波渡崎	はとざき	Hato Zaki	139° 37'	38° 41'	Cape
636	5339	鳩ヶ谷市	はとがやし	Hatogaya Shi	139° 44'	35° 49'	Municipality
637	3623	鳩間島	はとまじま	Hatoma Jima	123° 48'	24° 28'	Island
638	5339	鳩山町	はとやままち	Hatoyama Machi	139° 20'	35° 58'	Municipality
639	5239	初島	はつしま	Hatsu Shima	139° 10'	35° 02'	Island
640	5132	廿日市市	はつかいちし	Hatsukaichi Shi	132° 19'	34° 20'	Municipality

Gazetteer of Japan 2007

	Grid	Japanese (Kanji)	Japanese (Hiragana)	Romanized Japanese	Longitude	Latitude	Classification
641	6442	ハッタオマナイ岳	はったおまないだけ	Hattaomanai Dake	142° 17'	42° 50'	Mountain
642	5941	早池峰山	はやちねさん	Hayachine San	141° 28'	39° 33'	Mountain
643	5639	早出川	はやでがわ	Hayade Gawa	139° 12'	37° 42'	River
644	4831	速日峰 (二子山)	はやひのみね (ふたごやま)	Hayahino Mine (Futago Yama)	131° 27'	32° 33'	Mountain
645	5338	早川	はやかわ	Hayakawa	138° 25'	35° 25'	River
646	5338	早川町	はやかわちょう	Hayakawa Cho	138° 21'	35° 24'	Municipality
647	5239	葉山町	はやままち	Hayama Machi	139° 35'	35° 16'	Municipality
648	5941	早坂峠	はやさかとうげ	Hayasaka Toge	141° 30'	39° 51'	Pass
649	4830	早崎瀬戸	はやさきせと	Hayasaki Seto	130° 09'	32° 33'	Sea Area
650	5133	早島町	はやしまちょう	Hayashima Cho	133° 49'	34° 36'	Municipality
651	4931	速吸瀬戸 (豊予海峡)	はやすいせと (ほうよかいきょう)	Hayasui Seto (Hoyo Kaikyo)	131° 57'	33° 19'	Sea Area
652	5237	幡豆町	はずちょう	Hazu Cho	137° 07'	34° 47'	Municipality
653	4028	辺戸岬	へどみさき	Hedo Misaki	128° 16'	26° 51'	Cape
654	5636	舩倉島	へぐらじま	Hegura Jima	136° 54'	37° 51'	Island
655	5135	平群町	へぐりちょう	Heguri Cho	135° 42'	34° 37'	Municipality
656	5941	閉伊川	へいがわ	Hei Gawa	141° 53'	39° 37'	River
657	5942	閉伊埼	へいざき	Hei Zaki	142° 01'	39° 39'	Cape
658	5032	平郡島	へいぐんとう	Heigun To	132° 13'	33° 47'	Island
659	5131	平家岳	へいけがだけ	Heikega Dake	131° 53'	34° 19'	Mountain
660	5336	平家岳	へいけがたけ	Heikegatake	136° 42'	35° 48'	Mountain
661	5236	碧南市	へきなんし	Hekinan Shi	136° 59'	34° 53'	Municipality
662	5336	部子山	へこさん	Heko San	136° 26'	35° 53'	Mountain
663	6039	鱸作崎	へなしざき	Henashi Zaki	139° 50'	40° 36'	Cape
664	3725	平安名崎	へんなざき	Henna Zaki	125° 28'	24° 42'	Cape
665	5440	涸沼	ひぬま	Hi Numa	140° 29'	36° 16'	Lake
666	5640	日山	ひやま	Hi Yama	140° 40'	37° 32'	Mountain
667	4631	火崎	ひざき	Hi Zaki	131° 08'	31° 16'	Cape
668	5640	檜原湖	ひばらこ	Hibara Ko	140° 03'	37° 41'	Lake
669	5030	響灘	ひびきなだ	Hibiki Nada	130° 36'	33° 57'	Sea Area
670	4932	日振島	ひぶりしま	Hiburi Shima	132° 17'	33° 09'	Island
671	5337	七宗町	ひちそうちょう	Hichiso Cho	137° 07'	35° 32'	Municipality
672	5337	飛驒川	ひだがわ	Hida Gawa	137° 13'	35° 46'	River
673	5437	飛驒高地	ひだこうち	Hida Kochi	137° 10'	36° 30'	Extensive natural featur
674	5437	飛驒山脈	ひださんみゃく	Hida Sanmyaku	137° 37'	36° 26'	Extensive natural featur
675	5437	飛驒市	ひだし	Hida Shi	137° 11'	36° 14'	Municipality
676	5035	日高町	ひだかちょう	Hidaka Cho	135° 08'	33° 55'	Municipality
677	6342	日高町	ひだかちょう	Hidaka Cho	142° 04'	42° 28'	Municipality
678	5035	日高川	ひだかがわ	Hidaka Gawa	135° 08'	33° 52'	River
679	5033	日高村	ひだかむら	Hidaka Mura	133° 22'	33° 32'	Municipality
680	6342	日高山脈	ひだかさんみゃく	Hidaka Sanmyaku	142° 47'	42° 35'	Extensive natural featur

Gazetteer of Japan 2007

	Grid	Japanese (Kanji)	Japanese (Hiragana)	Romanized Japanese	Longitude	Latitude	Classification
681	5339	日高市	ひだかし	Hidaka Shi	139° 20'	35° 54'	Municipality
682		日高舟状海盆	ひだかしゅうじょうかいぼん	Hidaka Shujokaibon	142° 09'	41° 48'	Undersea feature
683	5035	日高川町	ひだかがわちょう	Hidakagawa Cho	135° 11'	33° 54'	Municipality
684	6342	日高幌別川	ひだかほろべつがわ	Hidaka-horobetsu Gawa	142° 53'	42° 11'	River
685	5235	比叡山	ひえいざん	Hiei Zan	135° 50'	35° 04'	Mountain
686	5333	日吉津村	ひえづそん	Hiezu Son	133° 22'	35° 26'	Municipality
687	5029	東水道	ひがしすいどう	Higashi Suido	129° 23'	33° 51'	Sea Area
688	5438	東吾妻町	ひがしあがつままち	Higashiagatsuma Machi	138° 49'	36° 34'	Municipality
689	5640	東吾妻山	ひがしあづまやま	Higashiazuma Yama	140° 13'	37° 42'	Mountain
690	5439	東秩父村	ひがしちちぶむら	Higashichichibu Mura	139° 11'	36° 03'	Municipality
691	6141	東通村	ひがしどおりむら	Higashidori Mura	141° 19'	41° 16'	Municipality
692	5132	東広島市	ひがしひろしまし	Higashihiroshima Shi	132° 44'	34° 25'	Municipality
693	5239	東伊豆町	ひがしいずちょう	Higashiizu Cho	139° 02'	34° 46'	Municipality
694	5333	東出雲町	ひがしいずもちょう	Higashiizumo Cho	133° 09'	35° 25'	Municipality
695	4042	東島	ひがしじま	Higashijima	142° 14'	27° 05'	Island
696	5134	東かがわ市	ひがしかがわし	Higashikagawa Shi	134° 21'	34° 14'	Municipality
697	6542	東神楽町	ひがしかぐらちょう	Higashikagura Cho	142° 27'	43° 41'	Municipality
698	6542	東川町	ひがしかわちょう	Higashikawa Cho	142° 30'	43° 41'	Municipality
699	5538	東頸城丘陵	ひがしくびききゅうりょう	Higashikubiki Kyuryo	138° 35'	37° 15'	Extensive natural featur
700	5339	東久留米市	ひがしくるめし	Higashikurume Shi	139° 31'	35° 45'	Municipality
701	4730	東串良町	ひがしくしらちょう	Higashikushira Cho	130° 58'	31° 23'	Municipality
702	5741	東松島市	ひがしまつしまし	Higashimatsushima Shi	141° 12'	38° 25'	Municipality
703	5439	東松山市	ひがしまつやまし	Higashimatsuyama Shi	139° 24'	36° 02'	Municipality
704	5133	東みよし町	ひがしみよしちょう	Higashimiyoshi Cho	133° 56'	34° 02'	Municipality
705	5339	東村山市	ひがしむらやまし	Higashimurayama Shi	139° 28'	35° 45'	Municipality
706	5840	東成瀬村	ひがしなるせむら	Higashinaruse Mura	140° 38'	39° 10'	Municipality
707	5740	東根市	ひがしねし	Higashine Shi	140° 23'	38° 25'	Municipality
708	5236	東近江市	ひがしおうみし	Higashiomi Shi	136° 12'	35° 06'	Municipality
709	5235	東大阪市	ひがしおおさかし	Higashiosaka Shi	135° 36'	34° 40'	Municipality
710		東シナ海	ひがししなかい	Higashishina Kai	124° 57'	30° 47'	Sea Area
711	5337	東白川村	ひがししらかわむら	Higashishirakawa Mura	137° 19'	35° 38'	Municipality
712	3928	東村	ひがしそん	Higashison	128° 09'	26° 37'	Municipality
713	4929	東彼杵町	ひがしそのぎちょう	Higashisonogi Cho	129° 55'	33° 02'	Municipality
714	5438	東太郎山	ひがしたろうやま	Higashitaro Yama	138° 15'	36° 26'	Mountain
715	5334	東床尾山	ひがしこのおさん	Higashitokonoo San	134° 54'	35° 25'	Mountain
716	5236	東浦町	ひがしうらちょう	Higashiura Cho	136° 57'	34° 58'	Municipality
717	4939	東山	ひがしやま	Higashiyama	139° 48'	33° 05'	Mountain
718	5537	東山	ひがしやま	Higashiyama	137° 57'	36° 46'	Mountain
719	5339	東大和市	ひがしやまとし	Higashiyamato Shi	139° 25'	35° 44'	Municipality
720	4930	東与賀町	ひがしよかちょう	Higashiyoka Cho	130° 17'	33° 12'	Municipality

Gazetteer of Japan 2007

	Grid	Japanese (Kanji)	Japanese (Hiragana)	Romanized Japanese	Longitude	Latitude	Classification
721	5135	東吉野村	ひがしよしのむら	Higashiyoshino Mura	135° 58'	34° 24'	Municipality
722	5332	斐伊川	ひいかわ	Hii Kawa	132° 52'	35° 25'	River
723	5032	肱川	ひじかわ	Hiji Kawa	132° 28'	33° 36'	River
724	5031	日出町	ひじまち	Hiji Machi	131° 31'	33° 22'	Municipality
725	5338	聖岳	ひじりだけ	Hijiri Dake	138° 08'	35° 25'	Mountain
726	5031	光市	ひかりし	Hikari Shi	131° 56'	33° 57'	Municipality
727	5332	斐川町	ひかわちょう	Hikawa Cho	132° 50'	35° 23'	Municipality
728	4830	氷川町	ひかわちょう	Hikawa Cho	130° 40'	32° 34'	Municipality
729	5035	日置川	ひきがわ	Hiki Gawa	135° 26'	33° 33'	River
730	5030	英彦山	ひこさん	Hiko San	130° 54'	33° 28'	Mountain
731	5236	彦根市	ひこねし	Hikone Shi	136° 15'	35° 16'	Municipality
732	5537	姫川	ひめかわ	Hime Kawa	137° 49'	37° 02'	River
733	5738	姫崎	ひめさき	Hime Saki	138° 33'	38° 05'	Cape
734	4928	姫島	ひめしま	Hime Shima	128° 41'	32° 47'	Island
735	5031	姫島	ひめしま	Hime Shima	131° 39'	33° 43'	Island
736	4830	姫戸	ひめど	Himedo	130° 24'	32° 26'	Populated area
737	5234	姫路市	ひめじし	Himeji Shi	134° 41'	34° 48'	Municipality
738	5941	姫神岳	ひめかみだけ	Himekami Dake	141° 14'	39° 50'	Mountain
739	5031	姫島村	ひめしまむら	Himeshima Mura	131° 38'	33° 43'	Municipality
740	5536	氷見市	ひみし	Himi Shi	136° 59'	36° 51'	Municipality
741	4830	日奈久	ひなぐ	Hinagu	130° 34'	32° 25'	Populated area
742	5233	日野町	ひのちょう	Hino Cho	133° 26'	35° 14'	Municipality
743	5236	日野町	ひのちょう	Hino Cho	136° 14'	35° 01'	Municipality
744	5236	日野川	ひのがわ	Hino Gawa	136° 01'	35° 09'	River
745	5333	日野川	ひのがわ	Hino Gawa	133° 22'	35° 27'	River
746	5336	日野川	ひのがわ	Hino Gawa	136° 12'	35° 46'	River
747	5339	日野市	ひのし	Hino Shi	139° 23'	35° 40'	Municipality
748	5339	日の出町	ひのでまち	Hinode Machi	139° 15'	35° 44'	Municipality
749	5539	檜枝岐村	ひのえまたむら	Hinoemata Mura	139° 23'	37° 01'	Municipality
750	5339	檜原村	ひのはらむら	Hinohara Mura	139° 08'	35° 43'	Municipality
751	4831	日之影町	ひのかげちょう	Hinokage Cho	131° 23'	32° 39'	Municipality
752	5035	日ノ御崎	ひのみさき	Hinomisaki	135° 02'	33° 52'	Cape
753	5332	日御碕	ひのみさき	Hinomisaki	132° 37'	35° 26'	Cape
754	5840	丁岳	ひのとだけ	Hinoto Dake	140° 13'	39° 01'	Mountain
755	4730	日置市	ひおきし	Hioki Shi	130° 24'	31° 38'	Municipality
756	3942	平島	ひらじま	Hira Jima	142° 08'	26° 34'	Island
757	4530	平瀬	ひらせ	Hira Se	130° 03'	30° 02'	Island
758	4929	平島	ひらしま	Hira Shima	129° 13'	33° 00'	Island
759	5029	平戸市	ひらどし	Hirado Shi	129° 33'	33° 22'	Municipality
760	4929	平戸島	ひらどしま	Hirado Shima	129° 27'	33° 15'	Island

Gazetteer of Japan 2007

	Grid	Japanese (Kanji)	Japanese (Hiragana)	Romanized Japanese	Longitude	Latitude	Classification
761	5539	平ガ岳	ひらがたけ	Hiragatake	139° 10'	37° 00'	Mountain
762	5841	平泉町	ひらいずみちょう	Hiraizumi Cho	141° 06'	38° 59'	Municipality
763	5235	枚方市	ひらかたし	Hirakata Shi	135° 39'	34° 48'	Municipality
764	6040	平川市	ひらかわし	Hirakawa Shi	140° 33'	40° 35'	Municipality
765	3624	平久保崎	ひらくぼさき	Hirakubo Saki	124° 17'	24° 36'	Cape
766	6140	平内町	ひらないまち	Hiranai Machi	140° 57'	40° 55'	Municipality
767	5032	平根崎	ひらねざき	Hirane Zaki	132° 08'	33° 42'	Cape
768	3624	平野	ひらの	Hirano	124° 19'	24° 36'	Populated area
769	5032	平生町	ひらおちょう	Hirao Cho	132° 04'	33° 56'	Municipality
770	5540	平田村	ひらたむら	Hirata Mura	140° 34'	37° 13'	Municipality
771	5339	平塚市	ひらつかし	Hiratsuka Shi	139° 20'	35° 20'	Municipality
772	5237	平谷村	ひらやむら	Hiraya Mura	137° 37'	35° 19'	Municipality
773	5135	広川町	ひろがわちょう	Hirogawa Cho	135° 10'	34° 01'	Municipality
774	4930	広川町	ひろかわまち	Hirokawa Machi	130° 33'	33° 14'	Municipality
775	6041	洋野町	ひろのちょう	Hirono Cho	141° 43'	40° 24'	Municipality
776	5540	広野町	ひろのまち	Hirono Machi	140° 59'	37° 12'	Municipality
777	6343	広尾町	ひろおちょう	Hiroo Cho	143° 18'	42° 17'	Municipality
778	6040	弘前市	ひろさきし	Hirosaki Shi	140° 27'	40° 36'	Municipality
779	5740	広瀬川	ひろせがわ	Hirose Gawa	140° 41'	38° 16'	River
780	5133	広島	ひろしま	Hiroshima	133° 42'	34° 22'	Island
781	5132	広島県	ひろしまけん	Hiroshima Ken	132° 27'	34° 23'	Municipality
782	5132	広島市	ひろしまし	Hiroshima Shi	132° 27'	34° 23'	Municipality
783	5132	広島湾	ひろしまわん	Hiroshima Wan	132° 23'	34° 19'	Sea Area
784	5841	広田湾	ひろたわん	Hirota Wan	141° 39'	38° 57'	Sea Area
785	4731	広渡川	ひろとがわ	Hiroto Gawa	131° 24'	31° 35'	River
786	5233	蒜山	ひるぜん	Hiru Zen	133° 40'	35° 19'	Mountain
787	5339	蛭ヶ岳	ひるがたけ	Hirugatake	139° 08'	35° 29'	Mountain
788	4928	久賀島	ひさかじま	Hisaka Jima	128° 51'	32° 48'	Island
789	5540	久之浜	ひさのはま	Hisanohama	140° 59'	37° 08'	Populated area
790	5030	久山町	ひさやままち	Hisayama Machi	130° 30'	33° 38'	Municipality
791	4731	菱田川	ひしだがわ	Hishida Gawa	131° 03'	31° 26'	River
792	4830	菱刈町	ひしかりちょう	Hishikari Cho	130° 38'	32° 00'	Municipality
793	4930	日田市	ひたし	Hita Shi	130° 56'	33° 19'	Municipality
794	5440	日立市	ひたちし	Hitachi Shi	140° 39'	36° 35'	Municipality
795	5440	ひたちなか市	ひたちなかし	Hitachinaka Shi	140° 32'	36° 23'	Municipality
796	5440	常陸大宮市	ひたちおおみやし	Hitachiomiya Shi	140° 24'	36° 33'	Municipality
797	5440	常陸太田市	ひたちおおたし	Hitachiota Shi	140° 31'	36° 32'	Municipality
798	5841	人首	ひとかべ	Hitokabe	141° 18'	39° 14'	Populated area
799	6747	単冠湾	ひとかっぱわん	Hitokappu Wan	147° 40'	44° 57'	Sea Area
800	4831	一ツ瀬川	ひとつせがわ	Hitotsuse Gawa	131° 30'	32° 02'	River

Gazetteer of Japan 2007

	Grid	Japanese (Kanji)	Japanese (Hiragana)	Romanized Japanese	Longitude	Latitude	Classification
801	4830	人吉市	ひとよしし	Hitoyoshi Shi	130° 45'	32° 12'	Municipality
802	5133	燧灘	ひうちなだ	Hiuchi Nada	133° 21'	34° 12'	Sea Area
803	5538	火打山	ひうちやま	Hiuchi Yama	138° 03'	36° 55'	Mountain
804	5539	燧ヶ岳	ひうちがたけ	Hiuchigatake	139° 17'	36° 57'	Mountain
805	5536	宝達山	ほうだつざん	Hodatsu Zan	136° 48'	36° 46'	Mountain
806	5536	宝達志水町	ほうだつしみずちょう	Hodatsushimizu Cho	136° 47'	36° 51'	Municipality
807		宝永海山	ほうえいかいざん	Hoei Kaizan	138° 44'	30° 53'	Undersea feature
808	5131	防府市	ほうふし	Hofu Shi	131° 33'	34° 03'	Municipality
809	5333	伯耆町	ほうきちょう	Hoki Cho	133° 24'	35° 23'	Municipality
810	5540	篝川	ほうきがわ	Hoki Gawa	140° 04'	36° 47'	River
811	6441	北海道	ほっかいどう	Hokkai Do	141° 20'	43° 03'	Municipality
812	6140	北海道	ほっかいみさき	Hokkai Misaki	140° 46'	41° 08'	Cape
813	5440	鉾田市	ほこたし	Hokota Shi	140° 30'	36° 09'	Municipality
814	5333	北栄町	ほくえいちょう	Hokuei Cho	133° 45'	35° 29'	Municipality
815	5538	保倉川	ほくらがわ	Hokura Gawa	138° 23'	37° 09'	River
816	6541	北竜町	ほくりゅうちょう	Hokuryu Cho	141° 52'	43° 43'	Municipality
817	5236	北勢	ほくせい	Hokusei	136° 31'	35° 09'	Populated area
818		北西太平洋海盆	ほくせいたいへいようかいぼん	Hokusei-Taiheiyo Kaibon	152° 30'	38° 20'	Undersea feature
819	6240	北斗市	ほくとし	Hokuto Shi	140° 39'	41° 49'	Municipality
820	5338	北杜市	ほくとし	Hokuto Shi	138° 25'	35° 46'	Municipality
821	6545	帆前岬	ほまえみさき	Homae Misaki	145° 50'	43° 27'	Cape
822	5133	本島	ほんじま	Hon Jima	133° 46'	34° 22'	Island
823	5939	本山	ほんざん	Hon Zan	139° 45'	39° 54'	Mountain
824	6443	本別町	ほんべつちょう	Honbetsu Cho	143° 36'	43° 07'	Municipality
825	4731	本庄川	ほんじょうがわ	Honjo Gawa	131° 19'	31° 58'	River
826	5439	本庄市	ほんじょうし	Honjo Shi	139° 11'	36° 14'	Municipality
827	5338	鳳凰山	ほうおうざん	Hoo Zan	138° 17'	35° 42'	Mountain
828	5235	蓬萊山	ほうらいざん	Horai San	135° 52'	35° 12'	Mountain
829	5237	鳳来寺山	ほうらいじさん	Horaiji San	137° 34'	34° 58'	Mountain
830	6440	堀株川	ほりかつぶかわ	Horikappu Kawa	140° 30'	43° 01'	River
831	6341	ホ口ホ口山	ほろほろやま	Horohoro Yama	141° 08'	42° 37'	Mountain
832	6642	幌加内町	ほろかないちょう	Horokanai Cho	142° 09'	44° 00'	Municipality
833	6441	幌向川	ほろむいがわ	Horomui Gawa	141° 50'	43° 09'	River
834	6642	幌内川	ほろないがわ	Horonai Gawa	142° 46'	44° 35'	River
835	6741	幌延町	ほろのべちょう	Horonobe Cho	141° 50'	45° 01'	Municipality
836	5134	星ヶ城	ほしがじょう	Hoshigajo	134° 18'	34° 30'	Mountain
837	4930	星野村	ほしのむら	Hoshino Mura	130° 45'	33° 15'	Municipality
838	5539	細尾峠	ほそおうげ	Hosoo Toge	139° 30'	36° 42'	Pass
839	4831	細島	ほそしま	Hososhima	131° 39'	32° 24'	Populated area
840	5239	保田	ほた	Hota	139° 49'	35° 08'	Populated area

Gazetteer of Japan 2007

	Grid	Japanese (Kanji)	Japanese (Hiragana)	Romanized Japanese	Longitude	Latitude	Classification
841	5437	穂高岳	ほたかだけ	Hotaka Dake	137° 37'	36° 17'	Mountain
842	5539	武尊山	ほたかやま	Hotaka Yama	139° 07'	36° 48'	Mountain
843		ほとけのざ海山	ほとけのざかいざん	Hotokenoza Kaizan	148° 35'	25° 04'	Undersea feature
844		堀田海山	ほったかいざん	Hotta Kaizan	145° 58'	37° 43'	Undersea feature
845	5032	防予諸島	ほうよしょとう	Hoyo Shoto	132° 25'	33° 53'	Extensive natural featur
846	4630	甫与志岳	ほよしだけ	Hoyoshi Dake	130° 59'	31° 15'	Mountain
847	5335	百里ヶ岳	ひゃくりがだけ	Hyakurigadake	135° 48'	35° 23'	Mountain
848	4930	兵戸峠	ひょうどとうげ	Hyodo Toge	130° 54'	33° 03'	Pass
849	5235	兵庫県	ひょうごけん	Hyogo Ken	135° 10'	34° 41'	Municipality
850	5334	氷ノ山(須賀ノ山)	ひょうのせん(すがのせん)	Hyonosen (Suganosen)	134° 30'	35° 21'	Mountain
851		日向海盆	ひゅうがかいぼん	Hyuga Kaibon	132° 24'	32° 05'	Undersea feature
852	4831	日向灘	ひゅうがなだ	Hyuga Nada	131° 48'	32° 24'	Sea Area
853	4831	日向市	ひゅうがし	Hyuga Shi	131° 37'	32° 25'	Municipality
854	5034	伊島	いしま	I Shima	134° 48'	33° 50'	Island
855	5133	井原市	いばらし	Ibara Shi	133° 27'	34° 35'	Municipality
856	5440	茨城県	いばらきけん	Ibaraki Ken	140° 26'	36° 20'	Municipality
857	5440	茨城町	いばらきまち	Ibaraki Machi	140° 25'	36° 17'	Municipality
858	5235	茨木市	いばらきし	Ibaraki Shi	135° 34'	34° 48'	Municipality
859	5236	揖斐川	いびがわ	Ibi Gawa	136° 42'	35° 02'	River
860	5336	揖斐川町	いびがわちょう	Ibigawa Cho	136° 34'	35° 29'	Municipality
861	5234	揖保川	いぼがわ	Ibo Gawa	134° 34'	34° 44'	River
862	5133	伊吹島	いぶきじま	Ibuki Jima	133° 31'	34° 07'	Island
863	5336	伊吹山地	いぶきさんち	Ibuki Sanchi	136° 20'	35° 33'	Extensive natural featur
864	5336	伊吹山	いぶきやま	Ibuki Yama	136° 23'	35° 25'	Mountain
865	4630	指宿市	いぶすきし	Ibusuki Shi	130° 37'	31° 15'	Municipality
866	5234	市川	いちかわ	Ichi Kawa	134° 40'	34° 45'	River
867	4229	市崎	いちさき	Ichi Saki	129° 28'	28° 12'	Cape
868	4831	市房山	いちふさやま	Ichifusa Yama	131° 06'	32° 18'	Mountain
869	5340	市原市	いちはらし	Ichihara Shi	140° 06'	35° 29'	Municipality
870	6545	一菱内湖	いちひしなほこ	Ichihishinai Ko	145° 29'	43° 52'	Lake
871	5440	市貝町	いちかいまち	Ichikai Machi	140° 06'	36° 32'	Municipality
872	5234	市川町	いちかわちょう	Ichikawa Cho	134° 45'	34° 59'	Municipality
873	5339	市川市	いちかわし	Ichikawa Shi	139° 55'	35° 43'	Municipality
874	5338	市川三郷町	いちかわみさとちょう	Ichikawamisato Cho	138° 30'	35° 33'	Municipality
875	4730	いちき串木野市	いちきくしきのし	Ichikikushikino Shi	130° 16'	31° 42'	Municipality
876	6041	一戸町	いちのへまち	Ichinohe Machi	141° 17'	40° 12'	Municipality
877	5939	一ノ目潟	いちのめがた	Ichinome Gata	139° 44'	39° 57'	Lake
878	5340	一宮町	いちのみやまち	Ichinomiya Machi	140° 22'	35° 22'	Municipality
879	5236	一宮市	いちのみやし	Ichinomiya Shi	136° 48'	35° 18'	Municipality
880	5841	一関市	いちのせきし	Ichinoseki Shi	141° 07'	38° 56'	Municipality

Gazetteer of Japan 2007

	Grid	Japanese (Kanji)	Japanese (Hiragana)	Romanized Japanese	Longitude	Latitude	Classification
881	5235	井手町	いでちょう	Ide Cho	135° 48'	34° 47'	Municipality
882	6342	イドンナップ岳	いどんなっぶだけ	Idonnappu Dake	142° 38'	42° 37'	Mountain
883	4027	伊江島	いえしま	Ie Shima	127° 46'	26° 44'	Island
884	4027	伊江村	いえそん	Ie Son	127° 48'	26° 42'	Municipality
885	5134	家島諸島	いえしましょとう	Ieshima Shoto	134° 31'	34° 37'	Extensive natural featur
886	5236	伊賀市	いがし	Iga Shi	136° 07'	34° 46'	Municipality
887	5639	五十嵐川	いがらしがわ	Igarashi Gawa	139° 02'	37° 34'	River
888	4027	伊平屋島	いへやじま	Iheya Jima	127° 58'	27° 03'	Island
889	4027	伊平屋村	いへやそん	Iheya Son	127° 58'	27° 02'	Municipality
890	5337	飯田市	いいだし	Iida Shi	137° 49'	35° 30'	Municipality
891	5739	飯豊町	いいでまち	Iide Machi	139° 59'	38° 02'	Municipality
892	5639	飯豊山	いいでさん	Iide San	139° 42'	37° 51'	Mountain
893	5538	飯士山	いいじさん	Iiji San	138° 49'	36° 57'	Mountain
894	5337	飯島町	いいじままち	Iijima Machi	137° 55'	35° 40'	Municipality
895	5639	飯森山	いいもりやま	Iimori Yama	139° 55'	37° 48'	Mountain
896	5232	飯南町	いいなんちょう	Iinan Cho	132° 42'	35° 00'	Municipality
897	5333	飯梨川	いいなしがわ	Iinashi Gawa	133° 13'	35° 27'	River
898	5640	飯野町	いいのまち	Iino Machi	140° 32'	37° 39'	Municipality
899	5640	飯館村	いいたてむら	Iitate Mura	140° 44'	37° 40'	Municipality
900	5538	飯山市	いいやまし	Iiyama Shi	138° 21'	36° 51'	Municipality
901	5640	飯坂	いいざか	Iizaka	140° 27'	37° 49'	Populated area
902	5030	飯塚市	いいづかし	Iizuka Shi	130° 41'	33° 38'	Municipality
903	5538	飯綱町	いいづなまち	Iizuna Machi	138° 14'	36° 45'	Municipality
904	5538	飯縄山	いいづなやま	Iizuna Yama	138° 07'	36° 44'	Mountain
905	5135	斑鳩町	いかるがちょう	Ikaruga Cho	135° 43'	34° 36'	Municipality
906	5032	伊方町	いかたちょう	Ikata Cho	132° 21'	33° 29'	Municipality
907	5238	井川	いかわ	Ikawa	138° 14'	35° 13'	Populated area
908	5940	井川町	いかわまち	Ikawa Machi	140° 04'	39° 54'	Municipality
909	4929	池島	いけしま	Ike Shima	129° 35'	32° 52'	Island
910	5339	池袋	いけぶくろ	Ikebukuro	139° 42'	35° 43'	Populated area
911	5336	池田町	いけだちょう	Ikeda Cho	136° 20'	35° 53'	Municipality
912	5336	池田町	いけだちょう	Ikeda Cho	136° 34'	35° 26'	Municipality
913	6443	池田町	いけだちょう	Ikeda Cho	143° 26'	42° 55'	Municipality
914	4630	池田湖	いけだこ	Ikeda Ko	130° 33'	31° 14'	Lake
915	5437	池田町	いけだまち	Ikeda Machi	137° 52'	36° 25'	Municipality
916	5235	池田市	いけだし	Ikeda Shi	135° 25'	34° 49'	Municipality
917	5136	池木屋山	いけごややま	Ikegoya Yama	136° 07'	34° 18'	Mountain
918	3725	池間島	いけまじま	Ikema Jima	125° 13'	24° 55'	Island
919	5029	壱岐市	いきし	Iki Shi	129° 41'	33° 44'	Municipality
920	5029	壱岐島	いきしま	Iki Shima	129° 41'	33° 47'	Island

Gazetteer of Japan 2007

	Grid	Japanese (Kanji)	Japanese (Hiragana)	Romanized Japanese	Longitude	Latitude	Classification
921	5029	壱岐水道	いきすいどう	Iki Suido	129° 45'	33° 36'	Sea Area
922	5029	生月島	いきつきしま	Ikitsuki Shima	129° 25'	33° 23'	Island
923	5235	生駒市	いこまし	Ikoma Shi	135° 42'	34° 41'	Municipality
924	5235	生駒山	いこまやま	Ikoma Yama	135° 40'	34° 40'	Mountain
925	5133	生口島	いくちしま	Ikuchi Shima	133° 05'	34° 17'	Island
926	5537	生地鼻	いくぢはな	Ikuji Hana	137° 23'	36° 53'	Cape
927	5437	生坂村	いくさかむら	Ikusaka Mura	137° 55'	36° 25'	Municipality
928	6441	幾春別	いくしゅんべつ	Ikushunbetsu	141° 56'	43° 15'	Populated area
929	6442	幾春別岳	いくしゅんべつだけ	Ikushunbetsu Dake	142° 09'	43° 13'	Mountain
930	5030	今川	いまがわ	Ima Gawa	130° 57'	33° 42'	River
931	5132	今治市	いまばりし	Imabari Shi	132° 59'	34° 03'	Municipality
932	6140	今別町	いまべつまち	Imabetsu Machi	140° 28'	41° 10'	Municipality
933	6340	今金町	いまかねちょう	Imakane Cho	140° 00'	42° 25'	Municipality
934	4932	今ノ山	いまのやま	Imanoyama	132° 50'	32° 51'	Mountain
935	4929	伊万里市	いまりし	Imari Shi	129° 52'	33° 15'	Municipality
936	5537	射水市	いみずし	Imizu Shi	137° 05'	36° 42'	Municipality
937	3942	妹島	いもうとじま	Imoto Jima	142° 12'	26° 33'	Island
938	5539	伊南川	いながわ	Ina Gawa	139° 28'	37° 17'	River
939	5439	伊奈町	いなまち	Ina Machi	139° 37'	36° 00'	Municipality
940	5337	伊那市	いなし	Ina Shi	137° 57'	35° 49'	Municipality
941	5236	いなべ市	いなべし	Inabe Shi	136° 33'	35° 06'	Municipality
942	5235	猪名川町	いながわちょう	Inagawa Cho	135° 22'	34° 53'	Municipality
943	5339	稲城市	いなぎし	Inagi Shi	139° 30'	35° 38'	Municipality
944	6339	稲穂岬	いなほみさき	Inaho Misaki	139° 33'	42° 14'	Cape
945	6040	田舎館村	いなかだてむら	Inakadate Mura	140° 33'	40° 37'	Municipality
946	5234	稲美町	いなみちょう	Inami Cho	134° 54'	34° 44'	Municipality
947	5035	印南町	いなみちょう	Inami Cho	135° 13'	33° 49'	Municipality
948	5039	蘭灘波島	いなんばじま	Inanba Jima	139° 17'	33° 39'	Island
949	6041	稲庭岳	いなにわだけ	Inaniwa Dake	141° 02'	40° 11'	Mountain
950	5340	稲敷市	いなしきし	Inashiki Shi	140° 19'	35° 57'	Municipality
951	5640	猪苗代湖	いなわしろこ	Inawashiro Ko	140° 04'	37° 28'	Lake
952	5640	猪苗代町	いなわしろまち	Inawashiro Machi	140° 06'	37° 33'	Municipality
953	5236	稲沢市	いなざわし	Inazawa Shi	136° 46'	35° 14'	Municipality
954	5340	印旛村	いんばむら	Inba Mura	140° 12'	35° 46'	Municipality
955	5340	印旛沼	いんばぬま	Inba Numa	140° 11'	35° 45'	Lake
956	5335	伊根町	いねちょう	Ine Cho	135° 17'	35° 40'	Municipality
957	5233	印賀	いんが	Inga	133° 16'	35° 14'	Populated area
958	5033	いの町	いのちょう	Ino Cho	133° 25'	33° 32'	Municipality
959	4933	井ノ岬	いのみさき	Inomisaki	133° 05'	33° 01'	Cape
960	5340	犬吠埼	いぬぼうさき	Inubo Saki	140° 52'	35° 42'	Cape

Gazetteer of Japan 2007

	Grid	Japanese (Kanji)	Japanese (Hiragana)	Romanized Japanese	Longitude	Latitude	Classification
961	5336	犬山市	いぬやまし	Inuyama Shi	136° 56'	35° 22'	Municipality
962	5340	印西市	いんざいし	Inzai Shi	140° 08'	35° 49'	Municipality
963	4630	硫黄島	いおうじま	Io Jima	130° 16'	30° 48'	Island
964	3741	硫黄島	いおうとう	Io To	141° 18'	24° 47'	Island
965	6645	硫黄山	いおうざん	Io Zan	145° 09'	44° 07'	Mountain
966	5436	医王山	いおうぜん	Io Zen	136° 48'	36° 31'	Mountain
967	5540	伊王野	いおの	Iono	140° 09'	36° 57'	Populated area
968	4128	硫黄島島	いおうとりしま	Iotori Shima	128° 13'	27° 52'	Island
969	3725	伊良部島	いらぶじま	Irabu Jima	125° 11'	24° 49'	Island
970	5137	伊良湖岬	いらごみさき	Irago Misaki	137° 01'	34° 34'	Cape
971	5137	伊良湖水道	いらごすいどう	Irago Suido	137° 00'	34° 35'	Sea Area
972	3623	西表島	いりおもてじま	Iriomote Jima	123° 47'	24° 19'	Island
973	3927	入砂島	いりすなじま	Irisuna Jima	127° 06'	26° 23'	Island
974	3622	西崎	いりざき	Irizaki	122° 55'	24° 26'	Cape
975	5138	石廊崎	いろうざき	Iro Zaki	138° 50'	34° 35'	Cape
976	5029	海豚鼻	いるかばな	Iruka Bana	129° 42'	33° 41'	Cape
977	5339	入間川	いるまがわ	Iruma Gawa	139° 25'	35° 53'	River
978	5339	入間市	いるまし	Iruma Shi	139° 23'	35° 50'	Municipality
979	4930	諫早市	いさはやし	Isahaya Shi	130° 03'	32° 50'	Municipality
980	5841	胆沢川	いさわがわ	Isawa Gawa	141° 05'	39° 09'	River
981	5136	伊勢市	いせし	Ise Shi	136° 42'	34° 29'	Municipality
982	5236	伊勢湾	いせわん	Ise Wan	136° 43'	34° 52'	Sea Area
983	5339	伊勢原市	いせはらし	Isehara Shi	139° 18'	35° 24'	Municipality
984	4128	伊仙町	いせんちょう	Isen Cho	128° 56'	27° 40'	Municipality
985	4128	伊仙崎	いせんざき	Isen Zaki	128° 56'	27° 39'	Cape
986	5439	伊勢崎市	いせさきし	Isesaki Shi	139° 11'	36° 18'	Municipality
987	5029	石田	いしだ	Ishida	129° 44'	33° 44'	Populated area
988	3624	石垣島	いしがきじま	Ishigaki Jima	124° 10'	24° 24'	Island
989	3624	石垣市	いしがきし	Ishigaki Shi	124° 09'	24° 20'	Municipality
990	5134	石井町	いしいちょう	Ishii Cho	134° 26'	34° 04'	Municipality
991	6543	石狩岳	いしかりだけ	Ishikari Dake	143° 01'	43° 32'	Mountain
992	6441	石狩川	いしかりがわ	Ishikari Gawa	141° 40'	43° 18'	River
993	6541	石狩平野	いしかりへいや	Ishikari Heiya	141° 54'	43° 44'	Extensive natural featur
994	6542	石狩山地	いしかりさんち	Ishikari Sanchi	142° 51'	43° 40'	Extensive natural featur
995	6441	石狩市	いしかりし	Ishikari Shi	141° 18'	43° 10'	Municipality
996	6441	石狩湾	いしかりわん	Ishikari Wan	141° 08'	43° 13'	Sea Area
997	5436	石川県	いしかわけん	Ishikawa Ken	136° 37'	36° 35'	Municipality
998	5540	石川町	いしかわまち	Ishikawa Machi	140° 27'	37° 08'	Municipality
999	5741	石巻市	いしのまきし	Ishinomaki Shi	141° 18'	38° 25'	Municipality
1000	5741	石巻湾	いしのまきわん	Ishinomaki Wan	141° 15'	38° 20'	Sea Area

Gazetteer of Japan 2007

	Grid	Japanese (Kanji)	Japanese (Hiragana)	Romanized Japanese	Longitude	Latitude	Classification
1001	5440	石岡市	いしおかし	Ishioka Shi	140° 17'	36° 11'	Municipality
1002	5033	石鎚山	いしづちさん	Ishizuchi San	133° 06'	33° 46'	Mountain
1003	5640	一切経山	いっさいきょうやま	Issaikyo Yama	140° 13'	37° 43'	Mountain
1004	5237	一色町	いっしきちょう	Isshiki Cho	137° 01'	34° 48'	Municipality
1005	5240	夷隅川	いすみがわ	Isumi Gawa	140° 24'	35° 17'	River
1006	5240	いすみ市	いすみし	Isumi Shi	140° 23'	35° 15'	Municipality
1007	5136	五十鈴川	いすずがわ	Isuzu Gawa	136° 43'	34° 25'	River
1008	5340	潮来市	いたこし	Itako Shi	140° 33'	35° 56'	Municipality
1009	5439	板倉町	いたくらまち	Itakura Machi	139° 36'	36° 13'	Municipality
1010	5235	伊丹市	いたみし	Itami Shi	135° 24'	34° 47'	Municipality
1011	5134	板野町	いたのちょう	Itano Cho	134° 27'	34° 08'	Municipality
1012	6140	板柳町	いたやなぎまち	Itayanagi Machi	140° 27'	40° 41'	Municipality
1013	5739	以東岳	いとうだけ	Ito Dake	139° 50'	38° 20'	Mountain
1014	5239	伊東市	いとうし	Ito Shi	139° 06'	34° 57'	Municipality
1015	5030	糸田町	いとだまち	Itoda Machi	130° 46'	33° 39'	Municipality
1016	5537	糸魚川市	いといがわし	Itoigawa Shi	137° 51'	37° 02'	Municipality
1017	3927	糸満市	いとまんし	Itoman Shi	127° 39'	26° 07'	Municipality
1018	4830	五木村	いつきむら	Itsuki Mura	130° 49'	32° 23'	Municipality
1019	5132	斎灘	いつきなだ	Itsuki Nada	132° 50'	34° 06'	Sea Area
1020	5132	巖島(宮島)	いつくしま(みやじま)	Itsuku Shima (Miyajima)	132° 18'	34° 15'	Island
1021	6240	岩部岳	いわべだけ	Iwabe Dake	140° 18'	41° 31'	Mountain
1022	5135	岩出市	いわでし	Iwade Shi	135° 18'	34° 15'	Municipality
1023	5439	岩舟町	いわふねまち	Iwafune Machi	139° 39'	36° 19'	Municipality
1024	5841	磐井川	いわいがわ	Iwai Gawa	141° 09'	38° 56'	River
1025	5031	祝島	いわいしま	Iwai Shima	131° 58'	33° 46'	Island
1026	5941	岩泉町	いわいずみちょう	Iwaizumi Cho	141° 47'	39° 50'	Municipality
1027	6140	岩木川	いわきがわ	Iwaki Gawa	140° 25'	40° 46'	River
1028		磐城海山	いわきかいざん	Iwaki Kaizan	144° 51'	36° 59'	Undersea feature
1029	6040	岩木山	いわきさん	Iwaki San	140° 17'	40° 39'	Mountain
1030	5540	いわき市	いわきし	Iwaki Shi	140° 53'	37° 03'	Municipality
1031	5132	岩国市	いわくにし	Iwakuni Shi	132° 13'	34° 10'	Municipality
1032	5236	岩倉市	いわくらし	Iwakura Shi	136° 52'	35° 16'	Municipality
1033	5334	岩美町	いわみちょう	Iwami Cho	134° 19'	35° 34'	Municipality
1034	5232	石見高原	いわみこうげん	Iwami Kogen	132° 11'	34° 53'	Extensive natural featur
1035	6441	岩見沢市	いわみざわし	Iwamizawa Shi	141° 46'	43° 11'	Municipality
1036	5438	岩村田	いわむらだ	Iwamura	138° 28'	36° 16'	Populated area
1037	6440	岩内町	いわないちょう	Iwanai Cho	140° 30'	42° 58'	Municipality
1038	5740	岩沼市	いわぬまし	Iwanuma Shi	140° 52'	38° 06'	Municipality
1039	6440	イワオヌプリ	いわおぬぷり	Iwao Nupuri	140° 37'	42° 53'	Mountain
1040	5537	岩瀬	いわせ	Iwase	137° 14'	36° 45'	Populated area

Gazetteer of Japan 2007

	Grid	Japanese (Kanji)	Japanese (Hiragana)	Romanized Japanese	Longitude	Latitude	Classification
1041	5538	岩菅山	いわすげやま	Iwasuge Yama	138° 33'	36° 44'	Mountain
1042	5237	磐田市	いわたし	Iwata Shi	137° 51'	34° 43'	Municipality
1043	5941	岩手県	いわてけん	Iwate Ken	141° 09'	39° 42'	Municipality
1044	5941	岩手町	いわてまち	Iwate Machi	141° 12'	39° 58'	Municipality
1045	5941	岩手山	いわてさん	Iwate San	141° 00'	39° 51'	Mountain
1046	5033	祖谷川	いやがわ	Iya Gawa	133° 51'	33° 53'	River
1047	5031	伊予灘	いよなだ	Iyo Nada	131° 55'	33° 37'	Sea Area
1048	5032	伊予市	いよし	Iyo Shi	132° 42'	33° 45'	Municipality
1049	4027	伊是名島	いぜんじま	Izena Jima	127° 57'	26° 55'	Island
1050	4027	伊是名村	いぜんそん	Izena Son	127° 56'	26° 55'	Municipality
1051	5238	伊豆半島	いずはんとう	Izu Hanto	138° 51'	34° 56'	Extensive natural featur
1052	5238	伊豆市	いずし	Izu Shi	138° 56'	34° 58'	Municipality
1053	5741	出島	いずしま	Izu Shima	141° 31'	38° 26'	Island
1054	5139	伊豆諸島	いずしょとう	Izu Shoto	139° 16'	34° 14'	Extensive natural featur
1055	4830	出水市	いずみし	Izumi Shi	130° 21'	32° 05'	Municipality
1056	5135	和泉市	いずみし	Izumi Shi	135° 25'	34° 29'	Municipality
1057	5135	泉大津市	いずみおおつし	Izumiotu Shi	135° 24'	34° 30'	Municipality
1058	5135	泉佐野市	いずみさのし	Izumisano Shi	135° 19'	34° 24'	Municipality
1059	5540	泉崎村	いずみざきむら	Izumizaki Mura	140° 17'	37° 09'	Municipality
1060	5332	出雲市	いずもし	Izumo Shi	132° 45'	35° 22'	Municipality
1061	5638	出雲崎町	いずもざきまち	Izumozaki Machi	138° 42'	37° 31'	Municipality
1062	5238	伊豆の国市	いずのくにし	Izunokuni Shi	138° 55'	35° 01'	Municipality
1063		伊豆・小笠原海溝	いずおがさわらかいこう	Izu-Ogasawara Kaiko	142° 16'	31° 12'	Undersea feature
1064	5239	十国峠	じっこくとうげ	Jikkoku Toge	139° 02'	35° 07'	Pass
1065	5438	十石峠	じっこくとうげ	Jikkoku Toge	138° 39'	36° 06'	Pass
1066	5236	甚目寺町	じもくじちょう	Jimokuji Cho	136° 49'	35° 11'	Municipality
1067	5339	陣馬山	じんばさん	Jinba San	139° 09'	35° 38'	Mountain
1068	5034	甚吉森	じんきちもり	Jinkichi Mori	134° 06'	33° 41'	Mountain
1069	5233	神石高原町	じんせきこうげんちょう	Jinsekikogen Cho	133° 14'	34° 42'	Municipality
1070	5537	神通川	じんづうがわ	Jinzu Gawa	137° 13'	36° 45'	River
1071	5032	地芳峠	ぢよしとうげ	Jiyoshi Toge	132° 56'	33° 28'	Pass
1072	5439	地藏岳	じぞうだけ	Jizo Dake	139° 27'	36° 36'	Mountain
1073	5333	地藏崎	じぞうざき	Jizo Zaki	133° 19'	35° 33'	Cape
1074	5540	常磐	じょうばん	Joban	140° 51'	37° 00'	Populated area
1075	5538	上越市	じょうえつし	Joetsu Shi	138° 14'	37° 08'	Municipality
1076	5537	常願寺川	じょうがんじがわ	Joganji Gawa	137° 17'	36° 46'	River
1077	5239	城ヶ島	じょうがしま	Jogashima	139° 36'	35° 07'	Island
1078	5233	上下	じょうげ	Joge	133° 07'	34° 41'	Populated area
1079	5439	城峰山	じょうみねさん	Jomine San	139° 00'	36° 05'	Mountain
1080	4930	城南町	じょうなんまち	Jonan Machi	130° 43'	32° 42'	Municipality

Gazetteer of Japan 2007

	Grid	Japanese (Kanji)	Japanese (Hiragana)	Romanized Japanese	Longitude	Latitude	Classification
1081	5437	常念岳	じょうねんだけ	Jonen Dake	137° 43'	36° 19'	Mountain
1082	5439	常総市	じょうそうし	Joso Shi	139° 59'	36° 01'	Municipality
1083	5235	城陽市	じょうようし	Joyo Shi	135° 46'	34° 51'	Municipality
1084	6441	定山溪	じょうざんけい	Jozankei	141° 10'	42° 57'	Populated area
1085	6041	十三本木峠	じゅうさんぼんぎとうげ	Jusanbongi Toge	141° 14'	40° 04'	Pass
1086	6140	十三湖	じゅうさんこ	Jusanko	140° 21'	41° 01'	Lake
1087	5440	加波山	かばさん	Kaba San	140° 09'	36° 17'	Mountain
1088	4928	椀島	かばしま	Kaba Shima	128° 58'	32° 46'	Island
1089	4829	椀島	かばしま	Kaba Shima	129° 47'	32° 33'	Island
1090	3624	川平	かびら	Kabira	124° 08'	24° 27'	Populated area
1091	3927	嘉手納町	かでなちょう	Kadena Cho	127° 45'	26° 21'	Municipality
1092	4830	角山	かどやま	Kado Yama	130° 05'	32° 23'	Mountain
1093	4831	門川町	かどがわちょう	Kadogawa Cho	131° 38'	32° 28'	Municipality
1094	4530	門倉岬	かどくらみさき	Kadokura Misaki	130° 53'	30° 20'	Cape
1095	5235	門真市	かどまし	Kadoma Shi	135° 35'	34° 44'	Municipality
1096	5436	加賀市	かがし	Kaga Shi	136° 18'	36° 18'	Municipality
1097	5540	鏡石町	かがみいしまち	Kagamiishi Machi	140° 20'	37° 15'	Municipality
1098	5233	鏡野町	かがみのちょう	Kagami Cho	133° 55'	35° 05'	Municipality
1099	5134	香川県	かがわけん	Kagawa Ken	134° 02'	34° 20'	Municipality
1100	5338	籠坂峠	かごさかとうげ	Kagosaka Toge	138° 52'	35° 23'	Pass
1101	4730	鹿児島県	かごしまけん	Kagoshima Ken	130° 33'	31° 33'	Municipality
1102	4730	鹿児島市	かごしまし	Kagoshima Shi	130° 33'	31° 35'	Municipality
1103	4730	鹿児島湾	かごしまわん	Kagoshima Wan	130° 36'	31° 30'	Sea Area
1104	5740	河北町	かほくちょう	Kahoku Cho	140° 18'	38° 25'	Municipality
1105	5436	河北潟	かほくがた	Kahoku Gata	136° 39'	36° 38'	Lake
1106	5536	かほく市	かほくし	Kahoku Shi	136° 42'	36° 43'	Municipality
1107	5338	甲斐市	かいし	Kai Shi	138° 30'	35° 39'	Municipality
1108	5034	海部川	かいふがわ	Kaifu Gawa	134° 19'	33° 39'	River
1109		海形海山	かいかたかいざん	Kaikata Kaizan	141° 00'	26° 40'	Undersea feature
1110	4630	開聞岳	かいもんだけ	Kaimon Dake	130° 31'	31° 10'	Mountain
1111	5135	海南市	かいなんし	Kainan Shi	135° 12'	34° 09'	Municipality
1112	5339	開成町	かいせいまち	Kaisei Machi	139° 07'	35° 20'	Municipality
1113	5132	海田町	かいたちょう	Kaita Cho	132° 32'	34° 22'	Municipality
1114		海徳海山	かいとくかいざん	Kaitoku Kaizan	140° 56'	26° 05'	Undersea feature
1115	5034	海陽町	かいようちょう	Kaiyo Cho	134° 21'	33° 35'	Municipality
1116		海洋海山	かいようかいざん	Kaiyo Kaizan	139° 15'	43° 57'	Undersea feature
1117	5236	海津市	かいづし	Kaizu Shi	136° 38'	35° 13'	Municipality
1118	5135	貝塚市	かいづかし	Kaizuka Shi	135° 21'	34° 26'	Municipality
1119	5639	加治川	かじがわ	Kaji Gawa	139° 17'	37° 59'	River
1120	5338	鯨沢町	かじかざわちょう	Kajikazawa Cho	138° 27'	35° 32'	Municipality

Gazetteer of Japan 2007

	Grid	Japanese (Kanji)	Japanese (Hiragana)	Romanized Japanese	Longitude	Latitude	Classification
1121	4730	加治木町	かじきちょう	Kajiki Cho	130° 39'	31° 44'	Municipality
1122	5336	各務原市	かかみがはらし	Kakamigahara Shi	136° 50'	35° 23'	Municipality
1123	5029	加唐島	かからしま	Kakara Shima	129° 51'	33° 35'	Island
1124	5237	掛川市	かけがわし	Kakegawa Shi	137° 59'	34° 46'	Municipality
1125	5436	梯川	かけはしがわ	Kakehashi Gawa	136° 24'	36° 25'	River
1126	4229	加計呂麻島	かけろまじま	Kakeroma Jima	129° 14'	28° 06'	Island
1127	5234	加古川	かこがわ	Kako Gawa	134° 56'	34° 52'	River
1128	5234	加古川市	かこがわし	Kakogawa Shi	134° 50'	34° 45'	Municipality
1129	5640	角田市	かくだし	Kakuda Shi	140° 46'	37° 58'	Municipality
1130	5234	鹿久居島	かくいしま	Kakui Shima	134° 17'	34° 42'	Island
1131	5030	嘉麻市	かまし	Kama Shi	130° 42'	33° 33'	Municipality
1132	4932	蒲戸崎	かまどざき	Kamado Zaki	132° 01'	33° 03'	Cape
1133	6141	釜臥山	かまふせやま	Kamafuse Yama	141° 07'	41° 16'	Mountain
1134	5340	鎌ヶ谷市	かまがやし	Kamagaya Shi	140° 00'	35° 46'	Municipality
1135	5841	釜石市	かまいしし	Kamaishi Shi	141° 53'	39° 16'	Municipality
1136	5841	釜石湾	かまいしわん	Kamaishi Wan	141° 54'	39° 15'	Sea Area
1137	5239	鎌倉市	かまくらし	Kamakura Shi	139° 32'	35° 19'	Municipality
1138	5338	釜無川	かまなしがわ	Kamanashi Gawa	138° 29'	35° 39'	River
1139	5338	釜無山	かまなしやま	Kamanashi Yama	138° 10'	35° 51'	Mountain
1140	6240	亀田半島	かめだはんとう	Kameda Hanto	140° 48'	41° 53'	Extensive natural featur
1141	5033	瓶ヶ森	かめがもり	Kamegamori	133° 11'	33° 47'	Mountain
1142	5235	亀岡市	かめおかし	Kameoka Shi	135° 34'	35° 00'	Municipality
1143	5236	亀山市	かめやまし	Kameyama Shi	136° 27'	34° 51'	Municipality
1144	5334	香美町	かみちょう	Kami Cho	134° 37'	35° 38'	Municipality
1145	5136	神島	かみじま	Kami Jima	136° 58'	34° 32'	Island
1146	5740	加美町	かみまち	Kami Machi	140° 51'	38° 34'	Municipality
1147	5033	香美市	かみし	Kami Shi	133° 41'	33° 36'	Municipality
1148	5239	神山	かみやま	Kami Yama	139° 00'	35° 14'	Mountain
1149	5129	上県	かみあがた	Kamiagata	129° 23'	34° 38'	Populated area
1150	4929	上阿値賀島	かみあじかしま	Kamiajika Shima	129° 19'	33° 14'	Island
1151	4830	上天草市	かみあまくさし	Kamiamakusa Shi	130° 25'	32° 35'	Municipality
1152	6542	上富良野町	かみふらのちょう	Kamifurano Cho	142° 28'	43° 27'	Municipality
1153	5234	上郡町	かみごおりちょう	Kamigori Cho	134° 21'	34° 52'	Municipality
1154	5739	神林村	かみはやしむら	Kamihayashi Mura	139° 27'	38° 10'	Municipality
1155	5537	上市町	かみいちまち	Kamiichi Machi	137° 21'	36° 41'	Municipality
1156	5134	上板町	かみいたちょう	Kamiita Cho	134° 24'	34° 07'	Municipality
1157	5133	上島町	かみじまちょう	Kamijima Cho	133° 12'	34° 15'	Municipality
1158	5132	上蒲刈島	かみかまがりじま	Kamikamagari Jima	132° 42'	34° 11'	Island
1159	5034	上勝町	かみかつちょう	Kamikatsu Cho	134° 24'	33° 53'	Municipality
1160	6542	上川町	かみかわちょう	Kamikawa Cho	142° 46'	43° 50'	Municipality

Gazetteer of Japan 2007

	Grid	Japanese (Kanji)	Japanese (Hiragana)	Romanized Japanese	Longitude	Latitude	Classification
1161	5234	神河町	かみかわちょう	Kamikawa Cho	134° 44'	35° 03'	Municipality
1162	5439	神川町	かみかわまち	Kamikawa Machi	139° 06'	36° 12'	Municipality
1163	5136	上北山村	かみきたやまむら	Kamikitayama Mura	136° 00'	34° 08'	Municipality
1164	6040	上小阿仁村	かみこあにむら	Kamikoani Mura	140° 17'	40° 03'	Municipality
1165	4729	上甌島	かみこしきじま	Kamikoshiki Jima	129° 50'	31° 50'	Island
1166	4930	上峰町	かみみねちょう	Kamimine Cho	130° 25'	33° 19'	Municipality
1167	4933	上ノ加江	かみのかえ	Kaminokae	133° 14'	33° 16'	Populated area
1168	5439	上三川町	かみのかわまち	Kaminokawa Machi	139° 54'	36° 26'	Municipality
1169	6240	上ノ国町	かみのくにちょう	Kaminokuni Cho	140° 07'	41° 48'	Municipality
1170	4328	上ノ根島	かみのねじま	Kaminone Jima	128° 59'	28° 50'	Island
1171	5032	上関町	かみのせきちょう	Kaminoseki Cho	132° 06'	33° 49'	Municipality
1172	4629	上ノ島	かみのしま	Kaminoshima	129° 27'	30° 51'	Island
1173	5740	上山市	かみのやまし	Kaminoyama Shi	140° 16'	38° 08'	Municipality
1174	5437	神岡	かみおか	Kamioka	137° 18'	36° 20'	Populated area
1175	5439	上里町	かみさとまち	Kamisato Machi	139° 08'	36° 15'	Municipality
1176	6443	上土幌町	かみしほろちょう	Kamishihoro Cho	143° 17'	43° 13'	Municipality
1177	4830	上島	かみしま	Kamishima	130° 19'	32° 26'	Island
1178	5340	神栖市	かみずし	Kamisu Shi	140° 39'	35° 53'	Municipality
1179	6541	上砂川町	かみすながわちょう	Kamisunagawa Cho	141° 58'	43° 28'	Municipality
1180	5035	上富田町	かみとんだちょう	Kamitonda Cho	135° 25'	33° 41'	Municipality
1181	5129	上対馬	かみつしま	Kamitsushima	129° 27'	34° 38'	Populated area
1182	4530	上屋久町	かみやくちょう	Kamiyaku Cho	130° 34'	30° 25'	Municipality
1183	5034	神山町	かみやまちょう	Kamiyama Cho	134° 21'	33° 58'	Municipality
1184	3927	神山島	かみやまじま	Kamiyama Jima	127° 34'	26° 15'	Island
1185	5438	上山田	かみやまだ	Kamiyamada	138° 08'	36° 28'	Populated area
1186	6643	上湧別町	かみゆうべつちょう	Kamiyubetsu Cho	143° 34'	44° 09'	Municipality
1187	5839	加茂	かも	Kamo	139° 44'	38° 45'	Populated area
1188	5033	加茂川	かもがわ	Kamo Gawa	133° 09'	33° 55'	River
1189	5639	加茂市	かもし	Kamo Shi	139° 02'	37° 39'	Municipality
1190	5034	蒲生田岬	かもだみさき	Kamoda Misaki	134° 45'	33° 49'	Cape
1191	6440	神恵内村	かもえないむら	Kamoenai Mura	140° 25'	43° 08'	Municipality
1192	5240	鴨川市	かもがわし	Kamogawa Shi	140° 05'	35° 06'	Municipality
1193	6240	鷗島	かもめじま	Kamome Jima	140° 06'	41° 52'	Island
1194	4730	蒲生町	かもうちょう	Kamou Cho	130° 34'	31° 45'	Municipality
1195	6342	神威岳	かむいだけ	Kamui Dake	142° 54'	42° 25'	Mountain
1196	6848	神威嶽	かむいだけ	Kamui Dake	148° 48'	45° 30'	Mountain
1197	6440	神威岬	かむいみさき	Kamui Misaki	140° 19'	43° 19'	Cape
1198	6544	カムイヌプリ	かむいぬぷり	Kamui Nupuri	144° 32'	43° 34'	Mountain
1199	6339	神威山	かむいやま	Kamui Yama	139° 26'	42° 09'	Mountain
1200	6342	カムイエクウチカウシ山	かむいえくうちかうしやま	Kamuiekuuchikaushi Yama	142° 44'	42° 37'	Mountain

Gazetteer of Japan 2007

	Grid	Japanese (Kanji)	Japanese (Hiragana)	Romanized Japanese	Longitude	Latitude	Classification
1201	5438	冠着山 (姨捨山)	かむりきやま (おばすてやま)	Kamuriki Yama (Obasute Yama)	138° 06'	36° 28'	Mountain
1202	5840	神室山	かむろさん	Kamuro San	140° 29'	38° 54'	Mountain
1203	4932	叶崎	かなえざき	Kanae Zaki	132° 48'	32° 44'	Cape
1204	5339	神奈川県	かながわけん	Kanagawa Ken	139° 38'	35° 26'	Municipality
1205	4128	金見崎	かなみざき	Kanami Zaki	128° 58'	27° 53'	Cape
1206	5135	河南町	かなんちょう	Kanan Cho	135° 37'	34° 29'	Municipality
1207	5031	鹿嵐山	かならせやま	Kanarase Yama	131° 14'	33° 25'	Mountain
1208	5436	金沢市	かなざわし	Kanazawa Shi	136° 39'	36° 33'	Municipality
1209	6141	金津山	かなづやま	Kanazu Yama	141° 19'	41° 05'	Mountain
1210	5030	苅田町	かんだまち	Kanda Machi	130° 58'	33° 46'	Municipality
1211	5130	神田岬	かんだみさき	Kanda Misaki	130° 51'	34° 17'	Cape
1212	5332	神戸川	かんどがわ	Kando Gawa	132° 39'	35° 22'	River
1213	6841	金田ノ岬	かねだのみさき	Kanedanomisaki	141° 02'	45° 27'	Cape
1214	5841	金ヶ崎町	かねがさきちょう	Kanegasaki Cho	141° 06'	39° 11'	Municipality
1215	4229	金川岳	かねがわだけ	Kanegawa Dake	129° 25'	28° 12'	Mountain
1216	5639	金山町	かねやままち	Kaneyama Machi	139° 31'	37° 27'	Municipality
1217	5840	金山町	かねやままち	Kaneyama Machi	140° 20'	38° 53'	Municipality
1218	5030	鐘崎	かねざき	Kanezaki	130° 32'	33° 52'	Populated area
1219	5337	可児市	かにし	Kani Shi	137° 03'	35° 25'	Municipality
1220	5236	蟹江町	かにえちょう	Kanie Cho	136° 47'	35° 07'	Municipality
1221	5135	上牧町	かんまきちょう	Kanmaki Cho	135° 43'	34° 33'	Municipality
1222	5030	関門海峡	かんもんかいきょう	Kanmon Kaikyo	130° 51'	33° 57'	Sea Area
1223	5335	冠島	かんむりじま	Kanmuri Jima	135° 26'	35° 40'	Island
1224	5132	冠山	かんむりやま	Kanmuri Yama	132° 04'	34° 28'	Mountain
1225	5336	冠山	かんむりやま	Kanmuri Yama	136° 24'	35° 46'	Mountain
1226	5439	神流川	かんながわ	Kanna Gawa	139° 05'	36° 13'	River
1227	5438	神流町	かんなまち	Kanna Machi	138° 55'	36° 06'	Municipality
1228	5238	函南町	かんなみちょう	Kannami Cho	138° 56'	35° 05'	Municipality
1229	3624	観音崎	かんのんさき	Kannon Saki	124° 05'	24° 21'	Cape
1230	5239	観音崎	かんのんざき	Kannon Zaki	139° 45'	35° 15'	Cape
1231	5232	神野瀬川	かんのせがわ	Kannose Gawa	132° 50'	34° 54'	River
1232	5131	鹿野	かの	Kano	131° 48'	34° 13'	Populated area
1233	5238	狩野川	かのがわ	Kano Gawa	138° 50'	35° 04'	River
1234	5239	鹿野山	かのうざん	Kano Zan	139° 57'	35° 14'	Mountain
1235	5129	香ノ木山	かのきやま	Kanoki Yama	129° 24'	34° 35'	Mountain
1236	5133	観音寺市	かんおんじし	Kan-onji Shi	133° 39'	34° 07'	Municipality
1237	4730	鹿屋市	かのやし	Kanoya Shi	130° 51'	31° 22'	Municipality
1238	5939	寒風山	かんぷうざん	Kanpu Zan	139° 52'	39° 55'	Mountain
1239	5438	甘楽町	かんらまち	Kanra Machi	138° 55'	36° 14'	Municipality
1240		咸臨海山	かんりんかいざん	Kanrin Kaizan	149° 58'	24° 09'	Undersea feature

Gazetteer of Japan 2007

	Grid	Japanese (Kanji)	Japanese (Hiragana)	Romanized Japanese	Longitude	Latitude	Classification
1241	5339	関東平野	かんとうへいや	Kanto Heiya	139° 34'	35° 52'	Extensive natural featur
1242	5339	関東山地	かんとうさんち	Kanto Sanchi	139° 01'	35° 48'	Extensive natural featur
1243	5439	鹿沼市	かぬまし	Kanuma Shi	139° 44'	36° 34'	Municipality
1244	4930	神崎市	かんざきし	Kanzaki Shi	130° 22'	33° 18'	Municipality
1245	4730	韓国岳	からくにだけ	Karakuni Dake	130° 51'	31° 56'	Mountain
1246	5537	唐松岳	からまつだけ	Karamatsu Dake	137° 44'	36° 41'	Mountain
1247	5438	烏川	からすがわ	Karasu Gawa	138° 47'	36° 24'	River
1248	5029	唐津市	からつし	Karatsu Shi	129° 58'	33° 27'	Municipality
1249	6339	狩場山	かりばやま	Kariba Yama	139° 56'	42° 36'	Mountain
1250	6442	狩勝峠	かりかちとうげ	Karikachi Toge	142° 45'	43° 08'	Pass
1251	3725	狩俣	かりまた	Karimata	125° 16'	24° 53'	Populated area
1252	5338	雁坂峠	かりさかとうげ	Karisaka Toge	138° 47'	35° 53'	Pass
1253	5638	刈羽村	かりわむら	Kariwa Mura	138° 37'	37° 25'	Municipality
1254	5237	刈谷市	かりやし	Kariya Shi	137° 00'	34° 59'	Municipality
1255	5438	軽井沢町	かるいざわまち	Karuizawa Machi	138° 35'	36° 20'	Municipality
1256	6041	軽米町	かるまいまち	Karumai Machi	141° 27'	40° 19'	Municipality
1257	5436	加佐岬	かさみさき	Kasa Misaki	136° 18'	36° 21'	Cape
1258	5031	笠戸島	かさどしま	Kasado Shima	131° 49'	33° 56'	Island
1259	5437	笠ヶ岳	かさがたけ	Kasagatake	137° 32'	36° 19'	Mountain
1260	5235	笠置町	かさぎちょう	Kasagi Cho	135° 56'	34° 45'	Municipality
1261	5337	笠置山	かさぎやま	Kasagi Yama	137° 20'	35° 30'	Mountain
1262	5234	加西市	かさいし	Kasai Shi	134° 50'	34° 55'	Municipality
1263	5440	笠間市	かさまし	Kasama Shi	140° 18'	36° 20'	Municipality
1264	5336	笠松町	かさまつちょう	Kasamatsu Cho	136° 45'	35° 22'	Municipality
1265	5133	笠岡市	かさおかし	Kasaoka Shi	133° 30'	34° 30'	Municipality
1266	4229	笠利崎	かさりざき	Kasari Zaki	129° 41'	28° 32'	Cape
1267	5032	笠取山	かさとりやま	Kasatori Yama	132° 54'	33° 33'	Mountain
1268	5236	笠取山	かさとりやま	Kasatori Yama	136° 17'	34° 43'	Mountain
1269	4930	嘉瀬川	かせがわ	Kase Gawa	130° 15'	33° 11'	River
1270		火星海山	かせいかいざん	Kasei Kaizan	136° 36'	21° 48'	Undersea feature
1271	5135	香芝市	かしばし	Kashiba Shi	135° 41'	34° 32'	Municipality
1272	5135	檀原市	かしはらし	Kashihara Shi	135° 47'	34° 30'	Municipality
1273	4930	嘉島町	かしままち	Kashima Machi	130° 45'	32° 44'	Municipality
1274	5440	鹿島灘	かしまなだ	Kashima Nada	140° 45'	36° 13'	Sea Area
1275	4930	鹿島市	かしまし	Kashima Shi	130° 05'	33° 06'	Municipality
1276	5340	鹿嶋市	かしまし	Kashima Shi	140° 38'	35° 57'	Municipality
1277	5437	鹿島槍ヶ岳	かしまやりがたけ	Kashima-yarigatake	137° 44'	36° 37'	Mountain
1278	5035	檜野崎	かしのざき	Kashino Zaki	135° 52'	33° 27'	Cape
1279	5339	柏市	かしわし	Kashiwa Shi	139° 58'	35° 52'	Municipality
1280	5135	柏原市	かしわらし	Kashiwara Shi	135° 37'	34° 34'	Municipality

Gazetteer of Japan 2007

	Grid	Japanese (Kanji)	Japanese (Hiragana)	Romanized Japanese	Longitude	Latitude	Classification
1281	5638	柏崎市	かしわざきし	Kashiwazaki Shi	138° 33'	37° 22'	Municipality
1282	5539	迦葉山	かしょうざん	Kasho Zan	139° 03'	36° 45'	Mountain
1283	5030	春日市	かすがし	Kasuga Shi	130° 28'	33° 31'	Municipality
1284	5236	春日井市	かすがいし	Kasugai Shi	136° 58'	35° 14'	Municipality
1285	5339	春日部市	かすかべし	Kasukabe Shi	139° 45'	35° 58'	Municipality
1286	5440	霞ヶ浦	かすみがうら	Kasumigaura	140° 18'	36° 02'	Lake
1287	5440	かすみがうら市	かすみがうらし	Kasumigaura Shi	140° 14'	36° 09'	Municipality
1288	5030	粕屋町	かすやまち	Kasuya Machi	130° 28'	33° 36'	Municipality
1289	5135	加太	かた	Kata	135° 04'	34° 15'	Populated area
1290	5939	潟上市	かたがみし	Katagami Shi	139° 59'	39° 53'	Municipality
1291	4931	傾山	かたむきやま	Katamuki Yama	131° 28'	32° 50'	Mountain
1292	5235	交野市	かたのし	Katano Shi	135° 40'	34° 47'	Municipality
1293	5439	片品川	かたしながわ	Katashina Gawa	139° 07'	36° 38'	River
1294	5539	片品村	かたしなむら	Katashina Mura	139° 13'	36° 46'	Municipality
1295		片山海山	かたやまかいざん	Katayama Kaizan	147° 50'	25° 50'	Undersea feature
1296	5436	片山津	かたやまづ	Katayamazu	136° 21'	36° 20'	Populated area
1297	5234	加東市	かとうし	Kato Shi	134° 58'	34° 55'	Municipality
1298		香取海山	かとりかいざん	Katori Kaizan	143° 02'	36° 06'	Undersea feature
1299	5340	香取市	かとりし	Katori Shi	140° 29'	35° 53'	Municipality
1300	5029	勝本	かつもと	Katsumoto	129° 41'	33° 50'	Populated area
1301	5135	かつらぎ町	かつらぎちょう	Katsuragi Cho	135° 30'	34° 17'	Municipality
1302	5135	葛城山	かつらぎさん	Katsuragi San	135° 25'	34° 20'	Mountain
1303	5135	葛城市	かつらぎし	Katsuragi Shi	135° 43'	34° 29'	Municipality
1304	5640	葛尾村	かつらおむら	Katsurao Mura	140° 45'	37° 30'	Municipality
1305	3927	勝連崎	かつれんさき	Katsuren Saki	127° 55'	26° 17'	Cape
1306	5034	勝浦町	かつうらちょう	Katsuura Cho	134° 30'	33° 55'	Municipality
1307	5034	勝浦川	かつうらがわ	Katsuura Gawa	134° 31'	33° 55'	River
1308	5240	勝浦市	かつうらし	Katsuura Shi	140° 19'	35° 09'	Municipality
1309	5436	勝山市	かつやまし	Katsuyama Shi	136° 30'	36° 03'	Municipality
1310	5539	川場村	かわばむら	Kawaba Mura	139° 06'	36° 41'	Municipality
1311	5337	川辺町	かわべちょう	Kawabe Cho	137° 04'	35° 29'	Municipality
1312	4830	川辺川	かわべがわ	Kawabe Gawa	130° 50'	32° 17'	River
1313	5536	河内岳	かわちだけ	Kawachi Dake	136° 48'	37° 12'	Mountain
1314	5340	河内町	かわちまち	Kawachi Machi	140° 14'	35° 53'	Municipality
1315	5135	河内長野市	かわちながのし	Kawachinagano Shi	135° 33'	34° 27'	Municipality
1316	5236	川越町	かわごえちょう	Kawagoe Cho	136° 40'	35° 01'	Municipality
1317	5339	川越市	かわごえし	Kawagoe Shi	139° 29'	35° 55'	Municipality
1318	5338	河口湖	かわぐちこ	Kawaguchi Ko	138° 45'	35° 30'	Lake
1319	5538	川口町	かわぐちまち	Kawaguchi Machi	138° 51'	37° 16'	Municipality
1320	5339	川口市	かわぐちし	Kawaguchi Shi	139° 43'	35° 48'	Municipality

Gazetteer of Japan 2007

	Grid	Japanese (Kanji)	Japanese (Hiragana)	Romanized Japanese	Longitude	Latitude	Classification
1321	5135	河合町	かわいちょう	Kawai Cho	135° 44'	34° 34'	Municipality
1322	5941	川井村	かわいむら	Kawai Mura	141° 40'	39° 36'	Municipality
1323	4931	河地	かわじ	Kawaji	131° 15'	32° 49'	Populated area
1324	5339	川島町	かわじままち	Kawajima Machi	139° 28'	35° 58'	Municipality
1325	5132	川尻	かわじり	Kawajiri	132° 41'	34° 14'	Populated area
1326	5135	川上村	かわかみむら	Kawakami Mura	135° 57'	34° 20'	Municipality
1327	5338	川上村	かわかみむら	Kawakami Mura	138° 34'	35° 58'	Municipality
1328	5436	川北町	かわきたまち	Kawakita Machi	136° 32'	36° 28'	Municipality
1329	5640	川俣町	かわまたまち	Kawamata Machi	140° 35'	37° 39'	Municipality
1330	4831	川南町	かわみなみちょう	Kawaminami Cho	131° 31'	32° 11'	Municipality
1331	5232	川本町	かわもとまち	Kawamoto Machi	132° 29'	34° 59'	Municipality
1332	4730	川辺町	かわなべちょう	Kawanabe Cho	130° 23'	31° 23'	Municipality
1333	5238	川根町	かわねちょう	Kawane Cho	138° 04'	34° 56'	Municipality
1334	5238	川根本町	かわねほんちょう	Kawanehon Cho	138° 04'	35° 02'	Municipality
1335	5135	川西町	かわにしちょう	Kawanishi Cho	135° 46'	34° 35'	Municipality
1336	5740	川西町	かわにしまち	Kawanishi Machi	140° 02'	38° 00'	Municipality
1337	5235	川西市	かわにしし	Kawanishi Shi	135° 25'	34° 49'	Municipality
1338	5133	川之江	かわのえ	Kawanoe	133° 34'	34° 01'	Populated area
1339	5030	香春町	かわらまち	Kawara Machi	130° 50'	33° 40'	Municipality
1340	5030	川崎町	かわさきまち	Kawasaki Machi	130° 48'	33° 35'	Municipality
1341	5740	川崎町	かわさきまち	Kawasaki Machi	140° 38'	38° 10'	Municipality
1342	5339	川崎市	かわさきし	Kawasaki Shi	139° 42'	35° 31'	Municipality
1343	5130	川尻岬	かわしりみさき	Kawashiri Misaki	130° 58'	34° 26'	Cape
1344	4930	川副町	かわそえまち	Kawasoe Machi	130° 19'	33° 11'	Municipality
1345	4929	川棚町	かわたなちょう	Kawatana Cho	129° 51'	33° 04'	Municipality
1346	5640	川内村	かわうちむら	Kawauchi Mura	140° 48'	37° 20'	Municipality
1347	6544	川湯	かわゆ	Kawayu	144° 26'	43° 38'	Populated area
1348	5238	河津町	かわづちょう	Kawazu Cho	138° 59'	34° 45'	Municipality
1349	5338	茅ヶ岳	かやがたけ	Kayagatake	138° 30'	35° 47'	Mountain
1350	6240	風間浦村	かざまうらむら	Kazamura Mura	140° 59'	41° 29'	Municipality
1351	3741	火山(硫黄)列島	かざん(いおう)れっとう	Kazan (Io) Retto	141° 21'	24° 48'	Extensive natural featur
1352	5439	加須市	かぞし	Kazo Shi	139° 36'	36° 07'	Municipality
1353		一明海山	かずあきかいざん	Kazuaki Kaizan	143° 49'	33° 50'	Undersea feature
1354	6040	鹿角市	かづのし	Kazuno Shi	140° 47'	40° 12'	Municipality
1355	5030	桂川町	けいせんまち	Keisen Machi	130° 40'	33° 34'	Municipality
1356	5537	毛勝山	けかちやま	Kekachi Yama	137° 35'	36° 41'	Mountain
1357	5233	毛無山	けなしがせん	Kenashigasen	133° 30'	35° 14'	Mountain
1358	6445	嶮暮帰島	けんぼっけとう	Kenbokke To	145° 06'	43° 03'	Island
1359	6642	剣淵町	けんぶちちょう	Kenbuchi Cho	142° 21'	44° 05'	Municipality
1360	3927	慶良間列島	けらまれっとう	Kerama Retto	127° 17'	26° 16'	Extensive natural featur

Gazetteer of Japan 2007

	Grid	Japanese (Kanji)	Japanese (Hiragana)	Romanized Japanese	Longitude	Latitude	Classification
1361	6545	ケラムイ崎	けらむいさき	Keramui Saki	145° 32'	43° 39'	Cape
1362	5439	袈裟丸山	けさまるやま	Kesamaru Yama	139° 19'	36° 37'	Mountain
1363	5841	気仙川	けせんがわ	Kesen Gawa	141° 37'	38° 59'	River
1364	5841	気仙沼市	けせんぬまし	Kesennuma Shi	141° 34'	38° 54'	Municipality
1365	5237	気田川	けたがわ	Keta Gawa	137° 55'	35° 05'	River
1366	5030	芥屋	げや	Keya	130° 06'	33° 35'	Populated area
1367	5233	吉備高原	きびこうげん	Kibi Kogen	133° 24'	34° 48'	Extensive natural featur
1368	5233	吉備中央町	きびちゅうおうちょう	Kibichuo Cho	133° 41'	34° 51'	Municipality
1369	5541	木戸川	きどがわ	Kido Gawa	141° 01'	37° 15'	River
1370	5036	紀宝町	きほうちょう	Kiho Cho	136° 00'	33° 44'	Municipality
1371	5136	紀北町	きほくちょう	Kihoku Cho	136° 13'	34° 06'	Municipality
1372	4932	鬼北町	きほくちょう	Kihoku Cho	132° 41'	33° 15'	Municipality
1373	5035	紀伊半島	きいはんとう	Kii Hanto	135° 40'	33° 52'	Extensive natural featur
1374	5135	紀伊山地	きいさんち	Kii Sanchi	135° 29'	34° 08'	Extensive natural featur
1375	5034	紀伊水道	きいすいどう	Kii Suido	134° 51'	33° 51'	Sea Area
1376	5538	木島平村	きじまだいらむら	Kijimadaira Mura	138° 24'	36° 51'	Municipality
1377	4831	木城町	きじょうちょう	Kijo Cho	131° 28'	32° 09'	Municipality
1378	4229	喜界町	きかいちょう	Kikai Cho	129° 56'	28° 19'	Municipality
1379		喜界海盆	きかいかいぼん	Kikai Kaibon	132° 10'	29° 20'	Undersea feature
1380	4229	喜界島	きかいしま	Kikai Shima	129° 59'	28° 20'	Island
1381	6240	木古内町	きこないちょう	Kikonai Cho	140° 26'	41° 40'	Municipality
1382	5138	菊川	きくがわ	Kiku Gawa	138° 03'	34° 38'	River
1383		きく海山	きくかいざん	Kiku Kaizan	145° 42'	27° 50'	Undersea feature
1384	4930	菊池川	きくちがわ	Kikuchi Gawa	130° 31'	32° 52'	River
1385	4930	菊池市	きくちし	Kikuchi Shi	130° 48'	32° 58'	Municipality
1386	5238	菊川市	きくがわし	Kikugawa Shi	138° 05'	34° 45'	Municipality
1387	4930	菊陽町	きくようまち	Kikuyo Machi	130° 49'	32° 51'	Municipality
1388		ききょう海山	ききょうかいざん	Kikyo Kaizan	147° 34'	28° 00'	Undersea feature
1389	5135	紀見峠	きみとうげ	Kimi Toge	135° 36'	34° 22'	Pass
1390	5135	紀美野町	きみのちょう	Kimino Cho	135° 18'	34° 10'	Municipality
1391	5232	君田	きみた	Kimita	132° 50'	34° 52'	Populated area
1392	5239	君津市	きみつし	Kimitsu Shi	139° 54'	35° 19'	Municipality
1393	6440	喜茂別町	きもべつちょう	Kimobetsu Cho	140° 56'	42° 47'	Municipality
1394	4730	肝付町	きもつきちょう	Kimotsuki Cho	130° 56'	31° 20'	Municipality
1395	4731	肝属川	きもつきがわ	Kimotsuki Gawa	131° 01'	31° 21'	River
1396	3927	金武町	きんちょう	Kin Cho	127° 55'	26° 27'	Municipality
1397	3927	金武湾	きんわん	Kin Wan	127° 53'	26° 23'	Sea Area
1398		紀南海山列	きなんかいざんれつ	Kinan Kaizanretsu	137° 05'	29° 38'	Undersea feature
1399	6041	金田一	きんだいち	Kindaichi	141° 18'	40° 18'	Populated area
1400	5741	金華山	きんかさん	Kinkasan	141° 34'	38° 17'	Island

Gazetteer of Japan 2007

	Grid	Japanese (Kanji)	Japanese (Hiragana)	Romanized Japanese	Longitude	Latitude	Classification
1401	4630	錦江町	きんこうちょう	Kinko Cho	130° 47'	31° 14'	Municipality
1402	5135	紀ノ川	きのかわ	Kinokawa	135° 07'	34° 12'	River
1403	5135	紀の川市	きのかわし	Kinokawa Shi	135° 21'	34° 16'	Municipality
1404	5336	木之本町	きのもとちょう	Kinomoto Cho	136° 13'	35° 30'	Municipality
1405	5133	木野山	きのやま	Kinoyama	133° 11'	34° 37'	Populated area
1406	4930	金峰山	きんぼうざん	Kinpo Zan	130° 38'	32° 48'	Mountain
1407	5738	金北山	きんぼくさん	Kinpoku San	138° 20'	38° 06'	Mountain
1408	5338	金峰山	きんぶさん	Kinpu San	138° 37'	35° 52'	Mountain
1409	5239	金時山	きんときざん	Kintoki Zan	139° 00'	35° 17'	Mountain
1410	5339	鬼怒川	きぬがわ	Kinu Gawa	139° 57'	35° 57'	River
1411	5539	鬼怒沼山	きぬぬまやま	Kinunuma Yama	139° 21'	36° 52'	Mountain
1412	5237	吉良町	きらちょう	Kira Cho	137° 04'	34° 48'	Municipality
1413	5034	吉良川	きらがわ	Kiragawa	134° 06'	33° 20'	Populated area
1414	4730	霧島市	きりしまし	Kirishima Shi	130° 45'	31° 44'	Municipality
1415	4730	霧島山	きりしまやま	Kirishima Yama	130° 52'	31° 54'	Mountain
1416	5439	桐生市	きりゅうし	Kiryu Shi	139° 19'	36° 24'	Municipality
1417	5232	吉舎	きさ	Kisa	132° 59'	34° 43'	Populated area
1418	5439	騎西町	きさいまち	Kisai Machi	139° 34'	36° 06'	Municipality
1419	5339	木更津市	きさらづし	Kisarazu Shi	139° 55'	35° 22'	Municipality
1420	4631	喜志鹿崎	きしかざき	Kishika Zaki	131° 03'	30° 50'	Cape
1421	5135	岸和田市	きしわだし	Kishiwada Shi	135° 22'	34° 27'	Municipality
1422	5236	木曽川	きそがわ	Kiso Gawa	136° 43'	35° 03'	River
1423	5337	木曽町	きそまち	Kiso Machi	137° 41'	35° 50'	Municipality
1424	5337	木祖村	きそむら	Kiso Mura	137° 46'	35° 56'	Municipality
1425	5337	木曽山脈	きそさんみやく	Kiso Sanmyaku	137° 50'	35° 51'	Extensive natural featur
1426	5236	木曽岬町	きそさきちょう	Kisosaki Cho	136° 43'	35° 04'	Municipality
1427	5438	北相木村	きたあいきむら	Kitaaiiki Mura	138° 33'	36° 03'	Municipality
1428	6040	北秋田市	きたあきたし	Kitaakita Shi	140° 22'	40° 13'	Municipality
1429	3831	北大東島	きただいとうじま	Kitadaito Jima	131° 15'	25° 56'	Island
1430		北大東海盆	きただいとうかいぼん	Kita-Daito Kaibon	133° 30'	26° 30'	Undersea feature
1431	3831	北大東村	きただいとうそん	Kitadaito Son	131° 17'	25° 56'	Municipality
1432	5338	北岳	きただけ	Kitadake	138° 13'	35° 40'	Mountain
1433	5336	北方町	きたがたちょう	Kitagata Cho	136° 41'	35° 26'	Municipality
1434	5034	北川村	きたがわむら	Kitagawa Mura	134° 02'	33° 26'	Municipality
1435	5133	北木島	きたぎしま	Kitagi Shima	133° 31'	34° 22'	Island
1436	4731	北郷町	きたごうちょう	Kitago Cho	131° 22'	31° 40'	Municipality
1437	5232	北広島町	きたひろしまちょう	Kitahiroshima Cho	132° 32'	34° 40'	Municipality
1438	6441	北広島市	きたひろしまし	Kitahiroshima Shi	141° 33'	42° 59'	Municipality
1439		北日吉海山	きたひよしかいざん	Kita-Hiyoshi Kaizan	141° 44'	23° 44'	Undersea feature
1440	5540	北茨城市	きたいばらきし	Kitabaraki Shi	140° 45'	36° 48'	Municipality

Gazetteer of Japan 2007

	Grid	Japanese (Kanji)	Japanese (Hiragana)	Romanized Japanese	Longitude	Latitude	Classification
1441	3841	北硫黄島	きたいおうとう	Kitaio To	141° 16'	25° 26'	Island
1442	5134	北島町	きたじまちょう	Kitajima Cho	134° 32'	34° 07'	Municipality
1443	5741	北上川	きたかみがわ	Kitakami Gawa	141° 20'	38° 30'	River
1444	5941	北上高地	きたかみこうち	Kitakami Kochi	141° 30'	39° 44'	Extensive natural featur
1445	5841	北上市	きたかみし	Kitakami Shi	141° 06'	39° 17'	Municipality
1446	5639	喜多方市	きたかたし	Kitakata Shi	139° 52'	37° 39'	Municipality
1447	5439	北川辺町	きたかわべまち	Kitakawabe Machi	139° 39'	36° 11'	Municipality
1448		北高鵬海山	きたこうほうかいざん	Kita-Koho Kaizan	135° 22'	26° 46'	Undersea feature
1449	5030	北九州市	きたきゅうしゅうし	Kitakyushu Shi	130° 52'	33° 53'	Municipality
1450	6543	北見富士	きたみふじ	Kitami Fuji	143° 17'	43° 41'	Mountain
1451	6643	北見富士	きたみふじ	Kitami Fuji	143° 07'	44° 00'	Mountain
1452	6642	北見山地	きたみさんち	Kitami Sanchi	142° 49'	44° 25'	Extensive natural featur
1453	6543	北見市	きたみし	Kitami Shi	143° 53'	43° 48'	Municipality
1454	6543	北見峠	きたみとうげ	Kitami Toge	143° 01'	43° 52'	Pass
1455	6742	北見幌別川	きたみほろべつがわ	Kitami-horobetsu Gawa	142° 37'	44° 53'	River
1456		北見大和堆	きたみやまとたい	Kitami-Yamato Tai	144° 12'	44° 40'	Undersea feature
1457	5439	北本市	きたもとし	Kitamoto Shi	139° 31'	36° 01'	Municipality
1458	5236	北名古屋市	きたなごやし	Kitanagoya Shi	136° 51'	35° 14'	Municipality
1459	3927	北中城村	きたなかぐすくそん	Kitanakagusuku Son	127° 47'	26° 18'	Municipality
1460	4142	北之島	きたのしま	Kitanoshima	142° 05'	27° 42'	Island
1461		北隠岐堆	きたおきたい	Kita-Okai Tai	134° 11'	38° 03'	Undersea feature
1462	5639	北塩原村	きたしおばらむら	Kitashiobara Mura	139° 56'	37° 39'	Municipality
1463		北太平洋	きたたいへいよう	Kitataihei Yo	134° 56'	28° 35'	Sea Area
1464	5440	北浦	きたうら	Kitaura	140° 33'	36° 02'	Lake
1465	5939	北浦	きたうら	Kitaura	139° 46'	39° 57'	Populated area
1466	5035	北山村	きたやまむら	Kitayama Mura	135° 58'	33° 55'	Municipality
1467		北大和堆	きたやまとたい	Kita-Yamato Tai	133° 48'	39° 40'	Undersea feature
1468	6543	喜登牛山	きとうしやま	Kitoushi Yama	143° 27'	43° 26'	Mountain
1469	5031	杵築市	きつきし	Kitsuki Shi	131° 36'	33° 25'	Municipality
1470	5540	屹兔屋山	きつとやさん	Kittoya San	140° 51'	37° 12'	Mountain
1471	5030	基山町	きやまちょう	Kiyama Cho	130° 31'	33° 25'	Municipality
1472	5339	清川村	きよかわむら	Kiyokawa Mura	139° 16'	35° 28'	Municipality
1473	6544	清里町	きよさとちょう	Kiyosato Cho	144° 35'	43° 50'	Municipality
1474	5339	清瀬市	きよせし	Kiyose Shi	139° 31'	35° 47'	Municipality
1475	5236	清須市	きよすし	Kiyosu Shi	136° 51'	35° 11'	Municipality
1476	5240	清澄山	きよすみやま	Kiyosumi Yama	140° 08'	35° 09'	Mountain
1477	4731	清武町	きよたけちょう	Kiyotake Cho	131° 23'	31° 51'	Municipality
1478	5538	清津川	きよつがわ	Kiyotsu Gawa	138° 46'	36° 54'	River
1479	5235	木津川	きづがわ	Kizu Gawa	135° 47'	34° 47'	River
1480	5235	木津川市	きづがわし	Kizugawa Shi	135° 49'	34° 44'	Municipality

Gazetteer of Japan 2007

	Grid	Japanese (Kanji)	Japanese (Hiragana)	Romanized Japanese	Longitude	Latitude	Classification
1481	5129	神崎	こうざき	Ko Zaki	129° 12'	34° 04'	Cape
1482	4730	小林市	こばやしし	Kobayashi Shi	130° 58'	31° 59'	Municipality
1483	5235	神戸市	こうべし	Kobe Shi	135° 11'	34° 41'	Municipality
1484	5338	甲武信ヶ岳	こぶしがたけ	Kobushigatake	138° 43'	35° 54'	Mountain
1485	5033	高知県	こうちけん	Kochi Ken	133° 31'	33° 33'	Municipality
1486	5033	高知市	こうちし	Kochi Shi	133° 31'	33° 33'	Municipality
1487	5232	甲田	こうだ	Koda	132° 45'	34° 41'	Populated area
1488	5339	小平市	こだいらし	Kodaira Shi	139° 28'	35° 43'	Municipality
1489	4329	小宝島	こだからじま	Kodakara Jima	129° 19'	29° 13'	Island
1490	6140	小泊岬	こどまりみさき	Kodomari Misaki	140° 14'	41° 07'	Cape
1491	6841	声間川	こえといがわ	Koetoi Gawa	141° 45'	45° 24'	River
1492	5233	江府町	こうふちょう	Kofu Cho	133° 29'	35° 16'	Municipality
1493	5338	甲府市	こうふし	Kofu Shi	138° 34'	35° 39'	Municipality
1494	5439	古河市	こがし	Koga Shi	139° 45'	36° 10'	Municipality
1495	5030	古賀市	こがし	Koga Shi	130° 28'	33° 43'	Municipality
1496	4429	小臥蛇島	こがじゃじま	Kogaja Jima	129° 36'	29° 53'	Island
1497	5339	小金井市	こがねいし	Koganei Shi	139° 30'	35° 41'	Municipality
1498	5031	上毛町	こうげまち	Koge Machi	131° 09'	33° 34'	Municipality
1499	4929	高後崎	こうござき	Kogo Zaki	129° 39'	33° 05'	Cape
1500	5130	小串	こぐし	Kogushi	130° 56'	34° 10'	Populated area
1501	3623	小浜島	こはまじま	Kohama Jima	123° 58'	24° 19'	Island
1502	5336	湖北町	こほくちょう	Kohoku Cho	136° 14'	35° 26'	Municipality
1503	4930	江北町	こほくまち	Kohoku Machi	130° 09'	33° 13'	Municipality
1504	5339	小糸川	こいとがわ	Koito Gawa	139° 50'	35° 21'	River
1505	5133	児島	こじま	Kojima	133° 48'	34° 28'	Populated area
1506	6239	小島	こじま	Kojima	139° 47'	41° 21'	Island
1507	5133	児島半島	こじまはんとう	Kojima Hanto	133° 50'	34° 30'	Extensive natural featur
1508	5236	甲賀市	こうかし	Koka Shi	136° 10'	34° 57'	Municipality
1509	5340	小貝川	こかいがわ	Kokai Gawa	140° 05'	35° 56'	River
1510	4931	九重町	ここのえまち	Kokonoe Machi	131° 11'	33° 13'	Municipality
1511	5339	国分寺市	こくぶんじし	Kokubunji Shi	139° 27'	35° 42'	Municipality
1512	5338	国師ヶ岳	こくしがたけ	Kokushigatake	138° 40'	35° 52'	Mountain
1513	5339	狛江市	こまえし	Komae Shi	139° 34'	35° 38'	Municipality
1514	5337	駒ヶ根市	こまがねし	Komagane Shi	137° 56'	35° 43'	Municipality
1515	5337	駒ヶ岳	こまがたけ	Komagatake	137° 47'	35° 47'	Mountain
1516	5338	駒ヶ岳	こまがたけ	Komagatake	138° 13'	35° 45'	Mountain
1517	5539	駒ヶ岳	こまがたけ	Komagatake	139° 04'	37° 07'	Mountain
1518	5539	駒ヶ岳	こまがたけ	Komagatake	139° 20'	37° 02'	Mountain
1519	5840	駒ヶ岳	こまがたけ	Komagatake	140° 54'	39° 11'	Mountain
1520	5940	駒ヶ岳	こまがたけ	Komagatake	140° 47'	39° 45'	Mountain

Gazetteer of Japan 2007

	Grid	Japanese (Kanji)	Japanese (Hiragana)	Romanized Japanese	Longitude	Latitude	Classification
1521	6040	駒ヶ岳	こまがたけ	Komagatake	140° 14'	40° 24'	Mountain
1522	6340	駒ヶ岳	こまがたけ	Komagatake	140° 40'	42° 03'	Mountain
1523		駒橋海山	こまはしかいざん	Komahashi Kaizan	134° 40'	28° 06'	Undersea feature
1524		駒橋第2海山	こまはしだいにかいざん	Komahashi-Daini Kaizan	133° 20'	29° 52'	Undersea feature
1525		駒橋第3海山	こまはしだいさんかいざん	Komahashi-Daisan Kaizan	137° 16'	31° 38'	Undersea feature
1526	5236	小牧市	こまきし	Komaki Shi	136° 54'	35° 17'	Municipality
1527	5436	小松市	こまつし	Komatsu Shi	136° 26'	36° 24'	Municipality
1528	5134	小松島市	こまつしまし	Komatsushima Shi	134° 35'	34° 00'	Municipality
1529	3623	古見岳	こみだけ	Komi Dake	123° 53'	24° 21'	Mountain
1530	5236	菰野町	こものちょう	Komono Cho	136° 30'	35° 00'	Municipality
1531	5438	小諸市	こもろし	Komoro Shi	138° 25'	36° 19'	Municipality
1532	6643	コムケ湖	こむけこ	Komuke Ko	143° 29'	44° 15'	Lake
1533	5236	江南市	こうなんし	Konan Shi	136° 52'	35° 19'	Municipality
1534	5033	香南市	こうなんし	Konan Shi	133° 42'	33° 33'	Municipality
1535	5236	湖南省	こなんし	Konan Shi	136° 05'	35° 00'	Municipality
1536	6440	昆布岳	こんぶだけ	Konbu Dake	140° 39'	42° 42'	Mountain
1537	5135	金剛山	こんごうざん	Kongo Zan	135° 40'	34° 25'	Mountain
1538	5437	金剛堂山	こんごうどうざん	Kongodo Zan	137° 02'	36° 22'	Mountain
1539	5439	鴻巣市	こうのすし	Konosu Shi	139° 31'	36° 03'	Municipality
1540	5539	金精峠	こんせいとうげ	Konsei Toge	139° 24'	36° 48'	Pass
1541	6544	根釧台地	こんせんだいち	Konsen Daichi	144° 43'	43° 24'	Extensive natural featur
1542	6444	根釧原野	こんせんげんや	Konsen Gen-ya	144° 34'	43° 12'	Extensive natural featur
1543	5233	甲奴	こうぬ	Konu	133° 04'	34° 42'	Populated area
1544	5640	桑折町	こおりまち	Koori Machi	140° 30'	37° 50'	Municipality
1545	5236	甲良町	こうらちょう	Kora Cho	136° 15'	35° 12'	Municipality
1546	5640	郡山市	こおりやまし	Koriyama Shi	140° 21'	37° 24'	Municipality
1547	5135	広陵町	こうりょうちょう	Koryo Cho	135° 45'	34° 32'	Municipality
1548	4830	甲佐町	こうさまち	Kosa Machi	130° 48'	32° 39'	Municipality
1549	5237	湖西市	こさいし	Kosai Shi	137° 31'	34° 43'	Municipality
1550	6040	小坂町	こさかまち	Kosaka Machi	140° 44'	40° 19'	Municipality
1551		恒星海山	こうせいかいざん	Kosei Kaizan	135° 40'	25° 08'	Undersea feature
1552	5538	高社山 (高井富士)	こうしゃさん (たかいふじ)	Kosha San (Takai Fuji)	138° 23'	36° 47'	Mountain
1553	4930	合志市	こうしし	Koshi Shi	130° 47'	32° 53'	Municipality
1554	5339	越谷市	こしがやし	Koshigaya Shi	139° 47'	35° 53'	Municipality
1555	4929	古志岐島	こしきじま	Koshiki Jima	129° 10'	33° 17'	Island
1556	4729	甌海峡	こしきかいきょう	Koshiki Kaikyo	130° 06'	31° 50'	Sea Area
1557	4729	甌島列島	こしきじまれっとう	Koshikijima Retto	129° 46'	31° 50'	Extensive natural featur
1558	4329	小島	こしま	Koshima	129° 20'	29° 13'	Island
1559	6544	小清水町	こしみずちょう	Koshimizu Cho	144° 27'	43° 51'	Municipality
1560	5539	庚申山	こうしんざん	Koshin Zan	139° 21'	36° 40'	Mountain

Gazetteer of Japan 2007

	Grid	Japanese (Kanji)	Japanese (Hiragana)	Romanized Japanese	Longitude	Latitude	Classification
1561		膠州海山	こうしゅうかいざん	Koshu Kaizan	136° 14'	31° 26'	Undersea feature
1562	5338	甲州市	こうしゅうし	Koshu Shi	138° 43'	35° 42'	Municipality
1563	5338	小菅村	こすげむら	Kosuge Mura	138° 56'	35° 45'	Municipality
1564	5237	幸田町	こうたちょう	Kota Cho	137° 09'	34° 51'	Municipality
1565	5030	小竹町	こたけまち	Kotake Machi	130° 42'	33° 41'	Municipality
1566	6641	古丹別	こたんべつ	Kotanbetsu	141° 43'	44° 15'	Populated area
1567	6641	古丹別川	こたんべつがわ	Kotanbetsu Gawa	141° 38'	44° 16'	River
1568	5031	厚東川	こうとうがわ	Koto Gawa	131° 12'	33° 57'	River
1569	5134	香東川	こうとうがわ	Koto Gawa	134° 01'	34° 21'	River
1570	5232	琴引山 (弥山)	ことびきさん (みせん)	Kotobiki San (Misen)	132° 46'	35° 02'	Mountain
1571	5133	琴平町	ことひらちょう	Kotohira Cho	133° 49'	34° 11'	Municipality
1572	5133	琴平山 (象頭山)	ことひらやま (ぞうずさん)	Kotohira Yama (Zozu San)	133° 46'	34° 10'	Mountain
1573	5333	琴浦町	こうらちょう	Kotoura Cho	133° 41'	35° 29'	Municipality
1574	5134	高越山	こうつざん	Kotsu Zan	134° 11'	34° 01'	Mountain
1575	5438	小海町	こうみまち	Koumi Machi	138° 28'	36° 05'	Municipality
1576	5135	高野町	こうやちょう	Koya Cho	135° 35'	34° 12'	Municipality
1577	5131	木屋川	こやがわ	Koya Gawa	131° 02'	34° 09'	River
1578	5334	湖山池	こやまいけ	Koyama Ike	134° 08'	35° 30'	Lake
1579	5131	高山岬	こうやまみさき	Koyama Misaki	131° 36'	34° 39'	Cape
1580	5940	子吉川	こよしがわ	Koyoshi Gawa	140° 00'	39° 23'	River
1581	5035	古座川	こざがわ	Koza Gawa	135° 47'	33° 31'	River
1582	5035	古座川町	こざがわちょう	Kozagawa Cho	135° 48'	33° 31'	Municipality
1583	5237	小坂井町	こざかいちょう	Kozakai Cho	137° 21'	34° 48'	Municipality
1584	5340	神崎町	こうざきまち	Kozaki Machi	140° 24'	35° 54'	Municipality
1585	5139	神津島	こうづしま	Kozu Shima	139° 08'	34° 13'	Island
1586	5139	神津島村	こうづしまむら	Kozushima Mura	139° 08'	34° 12'	Municipality
1587	3823	久場島	くばしま	Kuba Shima	123° 41'	25° 55'	Island
1588	3927	久場島	くばしま	Kuba Shima	127° 13'	26° 10'	Island
1589	4930	久保田町	くぼたちょう	Kubota Cho	130° 14'	33° 14'	Municipality
1590	4530	口永良部島	くちのえらぶじま	Kuchinoerabu Jima	130° 11'	30° 29'	Island
1591	4829	口ノ鼻	くちのはな	Kuchinohana	129° 46'	32° 32'	Cape
1592	4429	口之島	くちのしま	Kuchinoshima	129° 54'	29° 58'	Island
1593	4429	口之島水道	くちのしますいどう	Kuchinoshima Suido	129° 52'	29° 55'	Sea Area
1594	3927	久高島	くだかじま	Kudaka Jima	127° 53'	26° 09'	Island
1595	5131	下松市	くだまつし	Kudamatsu Shi	131° 52'	34° 00'	Municipality
1596	5135	九度山町	くどやまちょう	Kudoyama Cho	135° 33'	34° 17'	Municipality
1597	5033	工石山	くいしやま	Kuishi Yama	133° 30'	33° 40'	Mountain
1598	5033	工石山	くいしやま	Kuishi Yama	133° 34'	33° 51'	Mountain
1599	5440	久慈川	くじがわ	Kuji Gawa	140° 25'	36° 34'	River
1600	6041	久慈川	くじがわ	Kuji Gawa	141° 48'	40° 12'	River

Gazetteer of Japan 2007

	Grid	Japanese (Kanji)	Japanese (Hiragana)	Romanized Japanese	Longitude	Latitude	Classification
1601	5841	久慈市	くじし	Kuji Shi	141° 46'	40° 11'	Municipality
1602	6041	久慈平岳	くじひらだけ	Kujihira Dake	141° 36'	40° 21'	Mountain
1603	4931	くじゅう連山	くじゅうれんざん	Kuju Renzan	131° 12'	33° 05'	Extensive natural featur
1604	4931	久住山	くじゅうさん	Kuju San	131° 14'	33° 04'	Mountain
1605	5340	九十九里浜	くじゅうくりはま	Kujukuri Hama	140° 33'	35° 36'	Cape
1606	5340	九十九里町	くじゅうくりまち	Kujukuri Machi	140° 26'	35° 32'	Municipality
1607	5439	久喜市	くきし	Kuki Shi	139° 40'	36° 03'	Municipality
1608	5136	九木崎	くきざき	Kuki Zaki	136° 17'	34° 00'	Cape
1609	4830	球磨川	くまがわ	Kuma Gawa	130° 32'	32° 29'	River
1610	4830	球磨村	くまむら	Kuma Mura	130° 39'	32° 15'	Municipality
1611	5439	熊谷市	くまがやし	Kumagaya Shi	139° 23'	36° 08'	Municipality
1612	5032	久万高原町	くまこうげんちょう	Kumakogen Cho	132° 54'	33° 39'	Municipality
1613	4930	熊本平野	くまもとへいや	Kumamoto Heiya	130° 46'	32° 53'	Extensive natural featur
1614	4930	熊本県	くまもとけん	Kumamoto Ken	130° 44'	32° 47'	Municipality
1615	4930	熊本市	くまもとし	Kumamoto Shi	130° 42'	32° 48'	Municipality
1616	5132	熊野町	くまのちょう	Kumano Cho	132° 35'	34° 20'	Municipality
1617	5036	熊野川	くまのがわ	Kumano Gawa	136° 01'	33° 43'	River
1618	5036	熊野灘	くまのなだ	Kumano Nada	136° 17'	33° 52'	Sea Area
1619	5036	熊野市	くまのし	Kumano Shi	136° 06'	33° 53'	Municipality
1620		熊野舟状海盆	くまのしゅうじょうかいぼん	Kumano Shujokaibon	136° 40'	33° 40'	Undersea feature
1621	5135	熊取町	くまとりちょう	Kumatori Cho	135° 21'	34° 24'	Municipality
1622	3926	久米島	くめじま	Kume Jima	126° 45'	26° 21'	Island
1623	3926	久米島町	くめじまちょう	Kumejima Cho	126° 48'	26° 20'	Municipality
1624	5233	久米南町	くめなんちょう	Kumenan Cho	133° 57'	34° 55'	Municipality
1625	5334	久美浜	くみはま	Kumihama	134° 53'	35° 36'	Populated area
1626	5235	久御山町	くみやまちょう	Kumiyama Cho	135° 43'	34° 52'	Municipality
1627	5034	雲早山	くもそうやま	Kumoso Yama	134° 17'	33° 53'	Mountain
1628	5338	雲取山	くもとりやま	Kumotori Yama	138° 56'	35° 51'	Mountain
1629	5136	雲出川	くもずがわ	Kumozu Gawa	136° 33'	34° 37'	River
1630	6646	国後水道	くなしりすいどう	Kunashiri Suido	146° 43'	44° 29'	Sea Area
1631	6645	国後島	くなしりとう	Kunashiri To	145° 47'	44° 06'	Island
1632	5438	六合村	くにむら	Kuni Mura	138° 37'	36° 35'	Municipality
1633	4128	国頭岬	くにがみさき	Kunigami Misaki	128° 43'	27° 25'	Cape
1634	4028	国頭村	くにがみそん	Kunigami Son	128° 10'	26° 44'	Municipality
1635	4831	国見岳	くにみだけ	Kunimi Dake	131° 00'	32° 32'	Mountain
1636	5436	国見岳	くにみだけ	Kunimi Dake	136° 04'	36° 04'	Mountain
1637	5640	国見町	くにみまち	Kunimi Machi	140° 32'	37° 52'	Municipality
1638	4830	国見山	くにみやま	Kunimi Yama	130° 36'	32° 11'	Mountain
1639	4929	国見山	くにみやま	Kunimi Yama	129° 48'	33° 14'	Mountain
1640	5031	国東半島	くにさきはんとう	Kunisaki Hanto	131° 37'	33° 35'	Extensive natural featur

Gazetteer of Japan 2007

	Grid	Japanese (Kanji)	Japanese (Hiragana)	Romanized Japanese	Longitude	Latitude	Classification
1641	5031	国東市	くにさきし	Kunisaki Shi	131° 43'	33° 33'	Municipality
1642	5339	国立市	くにたちし	Kunitachi Shi	139° 26'	35° 41'	Municipality
1643	4731	国富町	くにとみちょう	Kunitomi Cho	131° 19'	31° 59'	Municipality
1644	6543	訓子府町	くんねっぷちょう	Kunneppu Cho	143° 44'	43° 43'	Municipality
1645	6646	クンネウエンシリ鼻	くんねうえんしりばな	Kunneuenshiri Bana	146° 56'	44° 37'	Cape
1646	5238	久能山	くのうざん	Kuno Zan	138° 27'	34° 57'	Mountain
1647	6041	九戸村	くのへむら	Kunohe Mura	141° 25'	40° 12'	Municipality
1648	4830	倉岳	くらたけ	Kura Take	130° 19'	32° 25'	Mountain
1649	5132	倉橋島	くらはしじま	Kurahashi Jima	132° 31'	34° 08'	Island
1650	5437	位山	くらいやま	Kurai Yama	137° 11'	36° 02'	Mountain
1651	6041	倉石	くらいし	Kuraishi	141° 14'	40° 30'	Populated area
1652	5235	鞍馬山	くらまやま	Kurama Yama	135° 46'	35° 07'	Mountain
1653	5133	倉敷市	くらしきし	Kurashiki Shi	133° 46'	34° 35'	Municipality
1654	5030	鞍手町	くらてまち	Kurate Machi	130° 40'	33° 47'	Municipality
1655	5333	倉吉市	くらよしし	Kurayoshi Shi	133° 49'	35° 25'	Municipality
1656	5132	呉市	くれし	Kure Shi	132° 33'	34° 14'	Municipality
1657	5537	呉羽	くれは	Kureha	137° 10'	36° 42'	Populated area
1658	5239	久里浜	くりはま	Kurihama	139° 42'	35° 12'	Populated area
1659	5841	栗原市	くりはらし	Kurihara Shi	141° 01'	38° 43'	Municipality
1660	5439	栗橋町	くりはしまち	Kurihashi Machi	139° 41'	36° 07'	Municipality
1661	5640	栗子山	くりこやま	Kuriko Yama	140° 16'	37° 52'	Mountain
1662	5840	栗駒山	くりこまやま	Kurikoma Yama	140° 46'	38° 57'	Mountain
1663	3725	来間島	くりまじま	Kurima Jima	125° 14'	24° 43'	Island
1664	6441	栗山町	くりやまちょう	Kuriyama Cho	141° 47'	43° 03'	Municipality
1665	5537	黒部川	くろべがわ	Kurobe Gawa	137° 24'	36° 55'	River
1666	5537	黒部市	くろべし	Kurobe Shi	137° 26'	36° 52'	Municipality
1667	4930	黒木町	くろぎまち	Kurogi Machi	130° 40'	33° 12'	Municipality
1668	5537	黒姫山	くろひめやま	Kurohime Yama	137° 47'	36° 58'	Mountain
1669	5538	黒姫山	くろひめやま	Kurohime Yama	138° 07'	36° 48'	Mountain
1670	6040	黒石市	くろいしし	Kuroishi Shi	140° 35'	40° 38'	Municipality
1671	4929	黒髪山	くろかみざん	Kurokami Zan	129° 53'	33° 12'	Mountain
1672	6440	黒松内町	くろまつないちょう	Kuromatsunai Cho	140° 18'	42° 40'	Municipality
1673	5941	黒森山	くろもりさん	Kuromori San	141° 43'	39° 54'	Mountain
1674	6041	黒崎	くろさき	Kurosaki	141° 56'	40° 00'	Cape
1675	5132	黒瀬川	くろせがわ	Kurose Gawa	132° 36'	34° 13'	River
1676	3624	黒島	くろしま	Kuroshima	124° 00'	24° 13'	Island
1677	4629	黒島	くろしま	Kuroshima	129° 55'	30° 49'	Island
1678	4828	黒島	くろしま	Kuroshima	128° 49'	32° 35'	Island
1679	4929	黒島	くろしま	Kuroshima	129° 32'	33° 08'	Island
1680	5129	黒島	くろしま	Kuroshima	129° 23'	34° 18'	Island

Gazetteer of Japan 2007

	Grid	Japanese (Kanji)	Japanese (Hiragana)	Romanized Japanese	Longitude	Latitude	Classification
1681	4933	黒潮町	くろしおちょう	Kuroshio Cho	133° 00'	33° 01'	Municipality
1682	5136	倶留尊山	くろそやま	Kuroso Yama	136° 09'	34° 31'	Mountain
1683	5135	黒滝村	くろたきむら	Kurotaki Mura	135° 51'	34° 18'	Municipality
1684	5438	車山	くるまやま	Kuruma Yama	138° 11'	36° 06'	Mountain
1685	4930	久留米市	くるめし	Kurume Shi	130° 30'	33° 19'	Municipality
1686	5240	久留里	くるり	Kururi	140° 05'	35° 17'	Populated area
1687	5130	狗留孫山	くるそんざん	Kuruson Zan	130° 58'	34° 13'	Mountain
1688	4629	草垣群島 (草垣島)	くさがきぐんとう (くさかきしま)	Kusagaki Gunto (Kusakaki Shima)	129° 25'	30° 52'	Extensive natural featur
1689	5438	草津町	くさつまち	Kusatsu Machi	138° 35'	36° 37'	Municipality
1690	5235	草津市	くさつし	Kusatsu Shi	135° 57'	35° 00'	Municipality
1691	5136	櫛田川	くしだがわ	Kushida Gawa	136° 34'	34° 37'	River
1692	6040	櫛ヶ峰	くしがみね	Kushigamine	140° 50'	40° 36'	Mountain
1693	5338	櫛形山	くしがたやま	Kushigata Yama	138° 21'	35° 35'	Mountain
1694	4731	串間市	くしまし	Kushima Shi	131° 13'	31° 27'	Municipality
1695	5035	串本町	くしもとちょう	Kushimoto Cho	135° 46'	33° 28'	Municipality
1696	6444	釧路町	くしろちょう	Kushiro Cho	144° 27'	42° 59'	Municipality
1697	6444	釧路川	くしろがわ	Kushiro Gawa	144° 23'	43° 02'	River
1698	6444	釧路平野	くしろへいや	Kushiro Heiya	144° 18'	43° 03'	Extensive natural featur
1699		釧路海底谷	くしろかいていこく	Kushiro Kaiteikoku	144° 51'	42° 26'	Undersea feature
1700	6444	釧路市	くしろし	Kushiro Shi	144° 22'	42° 59'	Municipality
1701	6544	屈斜路湖	くっしゃろこ	Kussharo Ko	144° 19'	43° 38'	Lake
1702	4931	玖珠町	くすまち	Kusu Machi	131° 09'	33° 17'	Municipality
1703	4730	久多島	くたしま	Kuta Shima	130° 13'	31° 32'	Island
1704	6440	倶知安町	くつちゃんちょう	Kutchan Cho	140° 45'	42° 54'	Municipality
1705	6742	クツチャ口湖	くつちゃろこ	Kutcharo Ko	142° 18'	45° 07'	Lake
1706	6741	沓形岬	くつがたみさき	Kutsugata Misaki	141° 07'	45° 10'	Cape
1707	6341	倶多楽湖	くつたらこ	Kuttara Ko	141° 10'	42° 30'	Lake
1708	5236	桑名市	くわなし	Kuwana Shi	136° 41'	35° 03'	Municipality
1709	6041	葛巻町	くずまきまち	Kuzumaki Machi	141° 26'	40° 02'	Municipality
1710	5436	九頭竜川	くずりゅうがわ	Kuzuryu Gawa	136° 08'	36° 11'	River
1711	4930	経ヶ岳	きょうがだけ	Kyogadake	130° 04'	32° 59'	Mountain
1712	5436	経ヶ岳	きょうがだけ	Kyogadake	136° 37'	36° 02'	Mountain
1713	5335	経ヶ岬	きょうがみさき	Kyogamisaki	135° 13'	35° 46'	Cape
1714	5337	経ヶ岳	きょうがたけ	Kyogatake	137° 51'	35° 54'	Mountain
1715	6440	京極町	きょうごくちょう	Kyogoku Cho	140° 53'	42° 51'	Municipality
1716	4830	京町	きょうまち	Kyomachi	130° 45'	32° 02'	Populated area
1717	5239	鋸南町	きよなんまち	Kyonan Machi	139° 50'	35° 06'	Municipality
1718	5235	京田辺市	きょうたなべし	Kyotanabe Shi	135° 46'	34° 48'	Municipality
1719	5235	京丹波町	きょうたんばちょう	Kyotanba Cho	135° 25'	35° 09'	Municipality
1720	5335	京丹後市	きょうたんごし	Kyotango Shi	135° 03'	35° 37'	Municipality

Gazetteer of Japan 2007

	Grid	Japanese (Kanji)	Japanese (Hiragana)	Romanized Japanese	Longitude	Latitude	Classification
1721	5235	京都府	きょうとふ	Kyoto Fu	135° 45'	35° 01'	Municipality
1722	5235	京都市	きょうとし	Kyoto Shi	135° 46'	35° 00'	Municipality
1723	6440	共和町	きょうわちょう	Kyowa Cho	140° 36'	42° 58'	Municipality
1724	5031	経読岳	きょうよみだけ	Kyoyomi Dake	131° 01'	33° 31'	Mountain
1725	6039	久六島	きゅうろくじま	Kyuroku Jima	139° 30'	40° 31'	Island
1726	4831	九州山地	きゅうしゅうさんち	Kyushu Sanchi	131° 09'	32° 24'	Extensive natural featur
1727		九州・パラオ海嶺	きゅうしゅうぱらおかいれい	Kyushu-Parao Kairei	135° 58'	27° 30'	Undersea feature
1728	6041	馬淵川	まべちがわ	Mabechi Gawa	141° 30'	40° 32'	River
1729	5339	町田市	まちだし	Machida Shi	139° 26'	35° 32'	Municipality
1730	5029	馬渡島	まだらしま	Madara Shima	129° 45'	33° 34'	Island
1731	5538	斑尾山	まだらおやま	Madarao Yama	138° 16'	36° 50'	Mountain
1732	5030	前原市	まえばるし	Maebaru Shi	130° 11'	33° 33'	Municipality
1733	5439	前橋市	まえばしし	Maebashi Shi	139° 03'	36° 23'	Municipality
1734	4429	前岳	まえだけ	Maedake	129° 55'	29° 57'	Mountain
1735	3927	前島	まえしま	Maeshima	127° 26'	26° 12'	Island
1736	4630	馬毛島	まげしま	Mage Shima	130° 51'	30° 44'	Island
1737	4042	孫島	まごじま	Mago Jima	142° 11'	27° 11'	Island
1738	5940	真昼岳	まひるだけ	Mahiru Dake	140° 40'	39° 26'	Mountain
1739	5236	米原市	まいばらし	Maibara Shi	136° 17'	35° 18'	Municipality
1740	5841	米谷	まいや	Maiya	141° 17'	38° 41'	Populated area
1741	5335	舞鶴市	まいづるし	Maizuru Shi	135° 23'	35° 28'	Municipality
1742	5238	牧之原市	まきのはらし	Makinohara Shi	138° 13'	34° 44'	Municipality
1743	6440	真狩村	まっかりむら	Makkari Mura	140° 48'	42° 45'	Municipality
1744	6443	幕別町	まくべつちょう	Makubetsu Cho	143° 21'	42° 54'	Municipality
1745	5333	枕木山	まくらぎさん	Makuragi San	133° 07'	35° 32'	Mountain
1746	4630	枕崎市	まくらざきし	Makurazaki Shi	130° 17'	31° 16'	Municipality
1747	5840	真室川町	まむろがわまち	Mamurogawa Machi	140° 15'	38° 51'	Municipality
1748	5239	真鶴町	まなづるまち	Manazuru Machi	139° 08'	35° 09'	Municipality
1749	5239	真鶴岬	まなづるみさき	Manazuru Misaki	139° 09'	35° 08'	Cape
1750		満月海盆	まんげつかいぼん	Mangetsu Kaibon	135° 55'	22° 55'	Undersea feature
1751	5233	真庭市	まにわし	Maniwa Shi	133° 41'	35° 05'	Municipality
1752	5133	まんのう町	まんのうちょう	Manno Cho	133° 50'	34° 11'	Municipality
1753	5641	真野川	まのがわ	Mano Gawa	141° 01'	37° 40'	River
1754	5638	真野湾	まのわん	Mano Wan	138° 17'	37° 58'	Sea Area
1755	4730	万之瀬川	まのせがわ	Manose Gawa	130° 16'	31° 26'	River
1756	6543	丸山	まるやま	Maru Yama	143° 01'	43° 25'	Mountain
1757	5133	丸亀市	まるがめし	Marugame Shi	133° 47'	34° 17'	Municipality
1758	5640	丸森町	まるもりまち	Marumori Machi	140° 45'	37° 54'	Municipality
1759	5334	円山川	まるやまがわ	Maruyama Gawa	134° 48'	35° 34'	River
1760	5032	松前町	まさきちょう	Masaki Cho	132° 42'	33° 47'	Municipality

Gazetteer of Japan 2007

	Grid	Japanese (Kanji)	Japanese (Hiragana)	Romanized Japanese	Longitude	Latitude	Classification
1761	6541	増毛町	ましけちょう	Mashike Cho	141° 31'	43° 51'	Municipality
1762	4930	益城町	ましきまち	Mashiki Machi	130° 48'	32° 47'	Municipality
1763	5440	益子町	ましこまち	Mashiko Machi	140° 05'	36° 28'	Municipality
1764	6544	摩周湖	ましゅうこ	Mashu Ko	144° 32'	43° 35'	Lake
1765	5231	益田市	ますだし	Masuda Shi	131° 50'	34° 40'	Municipality
1766	5338	増穂町	ますほちょう	Masuhō Cho	138° 27'	35° 33'	Municipality
1767		まつ海山	まつかいざん	Matsu Kaizan	138° 10'	39° 32'	Undersea feature
1768	4929	松島	まつしま	Matsu Shima	129° 36'	32° 55'	Island
1769	5433	松島	まつしま	Matsu Shima	133° 09'	36° 06'	Island
1770		松原海山	まつばらかいざん	Matsubara Kaizan	145° 30'	27° 30'	Undersea feature
1771	5135	松原市	まつばらし	Matsubara Shi	135° 33'	34° 34'	Municipality
1772	5339	松伏町	まつぶしまち	Matsubushi Machi	139° 48'	35° 55'	Municipality
1773	4932	松田川	まつだがわ	Matsuda Gawa	132° 42'	33° 01'	River
1774	5339	松田町	まつだまち	Matsuda Machi	139° 08'	35° 20'	Municipality
1775	5339	松戸市	まつどし	Matsudo Shi	139° 54'	35° 47'	Municipality
1776	5333	松江市	まつえし	Matsue Shi	133° 02'	35° 28'	Municipality
1777	5337	松川町	まつかわまち	Matsukawa Machi	137° 54'	35° 35'	Municipality
1778	5437	松川村	まつかわむら	Matsukawa Mura	137° 51'	36° 25'	Municipality
1779	6240	松前町	まつまえちょう	Matsumae Cho	140° 06'	41° 25'	Municipality
1780	6240	松前半島	まつまえはんとう	Matsumae Hanto	140° 12'	41° 45'	Extensive natural featur
1781	5437	松本市	まつもとし	Matsumoto Shi	137° 58'	36° 14'	Municipality
1782	4932	松野町	まつのちょう	Matsuno Cho	132° 42'	33° 13'	Municipality
1783	5136	松阪市	まつさかし	Matsusaka Shi	136° 31'	34° 34'	Municipality
1784	5134	松茂町	まつしげちょう	Matsushige Cho	134° 34'	34° 08'	Municipality
1785	4830	松島	まつしま	Matsushima	130° 25'	32° 30'	Populated area
1786	5741	松島町	まつしままち	Matsushima Machi	141° 04'	38° 22'	Municipality
1787	5438	松代	まつしろ	Matsushiro	138° 12'	36° 33'	Populated area
1788	5029	松浦川	まつうらがわ	Matsuura Gawa	129° 59'	33° 25'	River
1789	5029	松浦市	まつうらし	Matsuura Shi	129° 42'	33° 20'	Municipality
1790	5032	松山市	まつやまし	Matsuyama Shi	132° 45'	33° 50'	Municipality
1791	5238	松崎町	まつざきちょう	Matsuzaki Cho	138° 46'	34° 45'	Municipality
1792	5235	摩耶山	まやさん	Maya San	135° 12'	34° 43'	Mountain
1793	5337	馬瀬川	まぜがわ	Maze Gawa	137° 10'	35° 50'	River
1794	4728	女島	めしま	Me Shima	128° 21'	31° 59'	Island
1795	6544	雌阿寒岳	めあかんだけ	Meakan Dake	144° 00'	43° 23'	Mountain
1796	5134	女木島	めぎじま	Megi Jima	134° 03'	34° 23'	Island
1797	3942	姪島	めいじま	Mei Jima	142° 13'	26° 33'	Island
1798	5136	明和町	めいわちょう	Meiwa Cho	136° 37'	34° 32'	Municipality
1799	5439	明和町	めいわまち	Meiwa Machi	139° 32'	36° 12'	Municipality
1800		明洋海山	めいようかいざん	Meiyo Kaizan	136° 58'	39° 06'	Undersea feature

Gazetteer of Japan 2007

	Grid	Japanese (Kanji)	Japanese (Hiragana)	Romanized Japanese	Longitude	Latitude	Classification
1801		明洋堆	めいようたい	Meiyo Tai	132° 03'	37° 10'	Undersea feature
1802		明洋第 2 海山	めいようだいにかいざん	Meiyo-Daini Kaizan	137° 42'	39° 36'	Undersea feature
1803		明洋第 3 海山	めいようだいさんかいざん	Meiyo-Daisan Kaizan	137° 56'	40° 10'	Undersea feature
1804	6443	芽室町	めむろちょう	Memuro Cho	143° 03'	42° 54'	Municipality
1805	6442	芽室岳	めむろだけ	Memuro Dake	142° 46'	42° 52'	Mountain
1806	5132	弥山	みせん	Mi Sen	132° 19'	34° 16'	Mountain
1807	5231	見島	みしま	Mi Shima	131° 08'	34° 46'	Island
1808	5338	三峰川	みぶがわ	Mibu Gawa	138° 00'	35° 49'	River
1809	5439	壬生町	みぶまち	Mibu Machi	139° 48'	36° 25'	Municipality
1810	5232	美土里	みどり	Midori	132° 37'	34° 43'	Populated area
1811	5439	みどり市	みどりし	Midori Shi	139° 16'	36° 23'	Municipality
1812	4930	緑川	みどりかわ	Midorikawa	130° 35'	32° 42'	River
1813	5236	三重県	みえけん	Mie Ken	136° 30'	34° 43'	Municipality
1814	4930	御船町	みふねまち	Mifune Machi	130° 48'	32° 42'	Municipality
1815	5036	御浜町	みはまちょう	Mihama Cho	136° 02'	33° 48'	Municipality
1816	5035	美浜町	みはまちょう	Mihama Cho	135° 07'	33° 53'	Municipality
1817	5236	美浜町	みはまちょう	Mihama Cho	136° 54'	34° 46'	Municipality
1818	5335	美浜町	みはまちょう	Mihama Cho	135° 56'	35° 36'	Municipality
1819	4932	三原村	みはらむら	Mihara Mura	132° 50'	32° 54'	Municipality
1820	5133	三原市	みはらし	Mihara Shi	133° 04'	34° 23'	Municipality
1821	5239	三原山	みはらやま	Mihara Yama	139° 23'	34° 43'	Mountain
1822	5640	三春町	みはるまち	Miharu Machi	140° 29'	37° 26'	Municipality
1823	5440	美浦村	みほむら	Miho Mura	140° 18'	36° 00'	Municipality
1824	5333	美保湾	みほわん	Miho Wan	133° 19'	35° 30'	Sea Area
1825	5539	未丈ガ岳	みじょうがたけ	Mijogatake	139° 11'	37° 10'	Mountain
1826	5639	御神楽岳	みかぐらだけ	Mikagura Dake	139° 25'	37° 31'	Mountain
1827	5032	三瓶	みかめ	Mikame	132° 25'	33° 22'	Populated area
1828	6441	三笠市	みかさし	Mikasa Shi	141° 52'	43° 14'	Municipality
1829	5839	三川町	みかわまち	Mikawa Machi	139° 50'	38° 47'	Municipality
1830	5237	三河湾	みかわわん	Mikawa Wan	137° 07'	34° 43'	Sea Area
1831	5134	三木町	みきちょう	Miki Cho	134° 08'	34° 16'	Municipality
1832	5234	三木市	みきし	Miki Shi	134° 59'	34° 47'	Municipality
1833	5036	三木崎	みきざき	Miki Zaki	136° 16'	33° 57'	Cape
1834	5138	神子元島	みこもとじま	Mikomoto Jima	138° 56'	34° 34'	Island
1835	5338	三国山	みくにやま	Mikuni Yama	138° 42'	35° 59'	Mountain
1836	5538	三国山	みくにやま	Mikuni Yama	138° 49'	36° 46'	Mountain
1837	6543	三国山	みくにやま	Mikuni Yama	143° 08'	43° 35'	Mountain
1838	5039	御蔵島	みくらじま	Mikura Jima	139° 35'	33° 51'	Island
1839	5039	御蔵島村	みくらじまむら	Mikurajima Mura	139° 35'	33° 53'	Municipality
1840	5134	美馬市	みまし	Mima Shi	134° 10'	34° 03'	Municipality

Gazetteer of Japan 2007

	Grid	Japanese (Kanji)	Japanese (Hiragana)	Romanized Japanese	Longitude	Latitude	Classification
1841	5234	美作市	みまさかし	Mimasaka Shi	134° 08'	35° 00'	Municipality
1842	4731	三股町	みまたちょう	Mimata Cho	131° 07'	31° 43'	Municipality
1843	4831	耳川	みみがわ	Mimi Gawa	131° 37'	32° 19'	River
1844	4831	美々津	みみつ	Mimitsu	131° 35'	32° 19'	Populated area
1845	5234	三室山	みむろやま	Mimuro Yama	134° 27'	35° 14'	Mountain
1846	5035	みなべ町	みなべちょう	Minabe Cho	135° 19'	33° 46'	Municipality
1847	5538	みなかみ町	みなかみまち	Minakami Machi	138° 59'	36° 40'	Municipality
1848	4830	水俣市	みなまたし	Minamata Shi	130° 24'	32° 12'	Municipality
1849	5034	美波町	みなみちょう	Minami Cho	134° 32'	33° 44'	Municipality
1850	5438	南相木村	みなみあいきむら	Minamiaiki Mura	138° 32'	36° 02'	Municipality
1851	5539	南会津町	みなみあいづまち	Minamiaizu Machi	139° 46'	37° 12'	Municipality
1852	5338	南アルプス市	みなみあるぶすし	Minami-alps Shi	138° 27'	35° 36'	Municipality
1853	5239	南足柄市	みなみあしがらし	Minamiashigara Shi	139° 06'	35° 19'	Municipality
1854	4931	南阿蘇村	みなみあそむら	Minamiaso Mura	131° 01'	32° 49'	Municipality
1855	5134	南あわじ市	みなみあわじし	Minamiawaji Shi	134° 46'	34° 17'	Municipality
1856	5239	南房総市	みなみぼうそうし	Minamiboso Shi	139° 50'	35° 02'	Municipality
1857	5236	南知多町	みなみちたちょう	Minamichita Cho	136° 55'	34° 42'	Municipality
1858	3831	南大東島	みなみだいとうじま	Minamidaito Jima	131° 16'	25° 50'	Island
1859	3831	南大東村	みなみだいとうそん	Minamidaito Son	131° 13'	25° 49'	Municipality
1860	5336	南越前町	みなみえちぜんちょう	Minamiechizen Cho	136° 11'	35° 50'	Municipality
1861	6442	南富良野町	みなみふらのちょう	Minamifurano Cho	142° 34'	43° 09'	Municipality
1862		南日吉海山	みなみひよしかいざん	Minami-Hiyoshi Kaizan	141° 56'	23° 30'	Undersea feature
1863	3641	南硫黄島	みなみいおうとう	Minamiio To	141° 27'	24° 14'	Island
1864	5136	南伊勢町	みなみいせちょう	Minamiise Cho	136° 42'	34° 21'	Municipality
1865	5138	南伊豆町	みなみいずちょう	Minamiizu Cho	138° 51'	34° 39'	Municipality
1866	4042	南島	みなみじま	Minamijima	142° 10'	27° 02'	Island
1867		南高鵬海山	みなみこうほうかいざん	Minami-Koho Kaizan	135° 48'	26° 14'	Undersea feature
1868	5438	南牧村	みなみまきむら	Minamimaki Mura	138° 29'	36° 01'	Municipality
1869	5337	南箕輪村	みなみみのわむら	Minamiminowa Mura	137° 58'	35° 52'	Municipality
1870	4931	南小国町	みなみおくにまち	Minamioguni Machi	131° 04'	33° 05'	Municipality
1871	4630	南大隅町	みなみおおすみちょう	Minamiosumi Cho	130° 46'	31° 13'	Municipality
1872	5841	南三陸町	みなみさんりくちょう	Minamisanriku Cho	141° 26'	38° 40'	Municipality
1873	4730	南さつま市	みなみさつまし	Minamisatsuma Shi	130° 19'	31° 25'	Municipality
1874	4830	南島原市	みなみしまばらし	Minamishimabara Shi	130° 17'	32° 39'	Municipality
1875	5640	南相馬市	みなみそうまし	Minamisoma Shi	140° 57'	37° 38'	Municipality
1876	4530	南種子町	みなみたねちょう	Minamitane Cho	130° 54'	30° 24'	Municipality
1877	3653	南鳥島	みなみとりしま	Minamitori Shima	153° 58'	24° 17'	Island
1878	5538	南魚沼市	みなみうおぬまし	Minamiuonuma Shi	138° 52'	37° 03'	Municipality
1879	5235	南山城村	みなみやましるむら	Minamiyamashiro Mura	135° 59'	34° 46'	Municipality
1880	5439	皆野町	みなのもち	Minano Machi	139° 05'	36° 04'	Municipality

Gazetteer of Japan 2007

	Grid	Japanese (Kanji)	Japanese (Hiragana)	Romanized Japanese	Longitude	Latitude	Classification
1881	5840	皆瀬川	みなせがわ	Minase Gawa	140° 34'	39° 07'	River
1882	5129	峰	みね	Mine	129° 19'	34° 28'	Populated area
1883	5131	美祢市	みねし	Mine Shi	131° 12'	34° 10'	Municipality
1884	3724	水納島	みんなしま	Minna Shima	124° 41'	24° 44'	Island
1885	5336	美濃市	みのし	Mino Shi	136° 54'	35° 32'	Municipality
1886	5338	身延町	みのぶちょう	Minobu Cho	138° 26'	35° 28'	Municipality
1887	5338	身延山	みのぶさん	Minobu San	138° 24'	35° 23'	Mountain
1888	5238	身延山地	みのぶさんち	Minobu Sanchi	138° 16'	35° 03'	Extensive natural featur
1889	5337	美濃加茂市	みのかもし	Minokamo Shi	137° 00'	35° 26'	Municipality
1890	5237	美濃三河高原	みのみかわこうげん	Mino-mikawa Kogen	137° 24'	35° 15'	Extensive natural featur
1891	5235	箕面市	みのおし	Minoo Shi	135° 28'	34° 49'	Municipality
1892	5337	箕輪町	みのわまち	Minowa Machi	137° 58'	35° 54'	Municipality
1893	5739	三面川	みおもてがわ	Miomote Gawa	139° 26'	38° 14'	River
1894	5232	三良坂	みらさか	Mirasaka	132° 57'	34° 45'	Populated area
1895	5032	三坂峠	みさかとうげ	Misaka Toge	132° 51'	33° 42'	Pass
1896	5338	御坂山	みさかやま	Misaka Yama	138° 46'	35° 33'	Mountain
1897	4932	三崎	みさき	Misaki	132° 52'	32° 47'	Populated area
1898	5133	三崎	みさき	Misaki	133° 33'	34° 15'	Cape
1899	5233	美咲町	みさきちょう	Misaki Cho	133° 57'	34° 59'	Municipality
1900	5135	岬町	みさきちょう	Misaki Cho	135° 08'	34° 19'	Municipality
1901	5333	三朝町	みささちょう	Misasa Cho	133° 51'	35° 24'	Municipality
1902	4831	美郷町	みさとちょう	Misato Cho	131° 25'	32° 26'	Municipality
1903	5232	美郷町	みさとちょう	Misato Cho	132° 35'	35° 04'	Municipality
1904	5940	美郷町	みさとちょう	Misato Cho	140° 32'	39° 25'	Municipality
1905	4830	美里町	みさとまち	Misato Machi	130° 47'	32° 38'	Municipality
1906	5439	美里町	みさとまち	Misato Machi	139° 10'	36° 10'	Municipality
1907	5741	美里町	みさとまち	Misato Machi	141° 03'	38° 32'	Municipality
1908	5339	三郷市	みさとし	Misato Shi	139° 52'	35° 49'	Municipality
1909	6141	三沢市	みさわし	Misawa Shi	141° 22'	40° 41'	Municipality
1910	5639	三島町	みしままち	Mishima Machi	139° 38'	37° 28'	Municipality
1911	4730	三島村	みしまむら	Mishima Mura	130° 33'	31° 35'	Municipality
1912	5238	三島市	みしまし	Mishima Shi	138° 55'	35° 07'	Municipality
1913	5339	三鷹市	みたかし	Mitaka Shi	139° 33'	35° 41'	Municipality
1914	5337	御嵩町	みたけちょう	Mitake Cho	137° 07'	35° 26'	Municipality
1915	6040	三種町	みたねちょう	Mitane Cho	140° 00'	40° 06'	Municipality
1916	5131	美東町	みとうちょう	Mito Cho	131° 20'	34° 13'	Municipality
1917	5237	御津町	みとちょう	Mito Cho	137° 18'	34° 49'	Municipality
1918	5339	三頭山	みとうさん	Mito San	139° 00'	35° 44'	Mountain
1919	5440	水戸市	みとし	Mito Shi	140° 28'	36° 21'	Municipality
1920	5133	三豊市	みとよし	Mitoyo Shi	133° 41'	34° 08'	Municipality

Gazetteer of Japan 2007

	Grid	Japanese (Kanji)	Japanese (Hiragana)	Romanized Japanese	Longitude	Latitude	Classification
1921	5136	御杖村	みつえむら	Mitsue Mura	136° 09'	34° 29'	Municipality
1922	5234	三石	みついし	Mitsuishi	134° 16'	34° 48'	Populated area
1923	5638	見附市	みつけし	Mitsuke Shi	138° 54'	37° 31'	Municipality
1924	5437	三俣蓮華岳	みつまたれんげだけ	Mitsumatarengē Dake	137° 34'	36° 23'	Mountain
1925	5229	三ツ島	みつしま	Mitsushima	129° 26'	34° 43'	Island
1926	5129	美津島	みつしま	Mitsushima	129° 18'	34° 15'	Populated area
1927	5338	三ツ峠山	みつとうげやま	Mitsutoge Yama	138° 48'	35° 32'	Mountain
1928	5239	三浦半島	みうらはんとう	Miura Hanto	139° 38'	35° 15'	Extensive natural featur
1929	5239	三浦市	みうらし	Miura Shi	139° 37'	35° 08'	Municipality
1930	5236	美和町	みわちょう	Miwa Cho	136° 47'	35° 12'	Municipality
1931	5136	宮川	みやがわ	Miya Gawa	136° 43'	34° 32'	River
1932	5437	宮川	みやがわ	Miya Gawa	137° 11'	36° 24'	River
1933	5337	宮田村	みやだむら	Miyada Mura	137° 56'	35° 46'	Municipality
1934	3927	宮城島	みやぎじま	Miyagi Jima	127° 57'	26° 21'	Island
1935	5740	宮城県	みやぎけん	Miyagi Ken	140° 52'	38° 16'	Municipality
1936	5135	三宅町	みやけちょう	Miyake Cho	135° 46'	34° 34'	Municipality
1937	5139	三宅島	みやけじま	Miyake Jima	139° 30'	34° 04'	Island
1938	5139	三宅村	みやけむら	Miyake Mura	139° 33'	34° 04'	Municipality
1939	4930	みやき町	みやきちょう	Miyaki Cho	130° 27'	33° 19'	Municipality
1940	3725	宮古島	みやこじま	Miyako Jima	125° 17'	24° 46'	Island
1941	5030	みやこ町	みやこまち	Miyako Machi	130° 55'	33° 41'	Municipality
1942	3725	宮古列島	みやこれっとう	Miyako Retto	125° 01'	24° 53'	Extensive natural featur
1943	5941	宮古市	みやこし	Miyako Shi	141° 57'	39° 38'	Municipality
1944	3725	宮古島市	みやこじまし	Miyakojima Shi	125° 16'	24° 48'	Municipality
1945	4731	都城市	みやこのじょうし	Miyakonojo Shi	131° 03'	31° 43'	Municipality
1946	4930	みやまし	みやまし	Miyama Shi	130° 28'	33° 09'	Municipality
1947	4530	宮之浦岳	みやのうらだけ	Miyanoura Dake	130° 29'	30° 20'	Mountain
1948	5439	宮代町	みやしろまち	Miyashiro Machi	139° 43'	36° 01'	Municipality
1949	5139	宮塚山	みやつかやま	Miyatsuka Yama	139° 16'	34° 31'	Mountain
1950	5030	宮若市	みやわかし	Miyawaka Shi	130° 40'	33° 43'	Municipality
1951	4731	宮崎県	みやざきけん	Miyazaki Ken	131° 25'	31° 54'	Municipality
1952	4731	宮崎市	みやざきし	Miyazaki Shi	131° 25'	31° 54'	Municipality
1953	5135	宮崎ノ鼻	みやざきのはな	Miyazakinohana	135° 04'	34° 04'	Cape
1954	5335	宮津市	みやづし	Miyazu Shi	135° 11'	35° 32'	Municipality
1955	5237	三好町	みよしちょう	Miyoshi Cho	137° 04'	35° 05'	Municipality
1956	5339	三芳町	みよしまち	Miyoshi Machi	139° 31'	35° 49'	Municipality
1957	5133	三好市	みよしし	Miyoshi Shi	133° 48'	34° 01'	Municipality
1958	5232	三次市	みよしし	Miyoshi Shi	132° 51'	34° 48'	Municipality
1959	5438	御代田町	みよたまち	Miyota Machi	138° 30'	36° 19'	Municipality
1960	5338	瑞牆山	みずがきやま	Mizugaki Yama	138° 35'	35° 53'	Mountain

Gazetteer of Japan 2007

	Grid	Japanese (Kanji)	Japanese (Hiragana)	Romanized Japanese	Longitude	Latitude	Classification
1961	5537	水橋	みずはし	Mizuhashi	137° 18'	36° 45'	Populated area
1962	5339	瑞穂町	みずほまち	Mizuho Machi	139° 21'	35° 46'	Municipality
1963	5336	瑞穂市	みずほし	Mizuho Shi	136° 41'	35° 23'	Municipality
1964	4831	水上村	みずかみむら	Mizukami Mura	131° 00'	32° 18'	Municipality
1965	5030	水巻町	みずまきまち	Mizumaki Machi	130° 41'	33° 51'	Municipality
1966	5337	瑞浪市	みずなみし	Mizunami Shi	137° 15'	35° 21'	Municipality
1967	4932	水ノ子島	みずのこじま	Mizunoko Jima	132° 10'	33° 02'	Island
1968	5340	茂原市	もばらし	Mobara Shi	140° 17'	35° 25'	Municipality
1969	6643	藻蘆川	もべつがわ	Mobetsu Gawa	143° 23'	44° 19'	River
1970	5839	最上川	もがみがわ	Mogami Gawa	139° 47'	38° 55'	River
1971	5840	最上町	もがみまち	Mogami Machi	140° 31'	38° 45'	Municipality
1972		最上舟状海盆	もがみしゅうじょうかいぼん	Mogami Shujokaibon	139° 15'	39° 14'	Undersea feature
1973	4929	茂木	もぎ	Mogi	129° 54'	32° 41'	Populated area
1974	6441	藻岩山	もいわやま	Moiwa Yama	141° 18'	43° 01'	Mountain
1975	5030	門司	もじ	Moji	130° 58'	33° 56'	Populated area
1976	6240	設計山	もっけやま	Mokke Yama	140° 28'	41° 55'	Mountain
1977	6544	藻琴川	もことがわ	Mokoto Gawa	144° 19'	43° 58'	River
1978	6544	藻琴山	もことやま	Mokoto Yama	144° 19'	43° 42'	Mountain
1979	6643	紋別市	もんべつし	Monbetsu Shi	143° 21'	44° 21'	Municipality
1980	5033	物部川	ものべがわ	Monobe Gawa	133° 55'	33° 42'	River
1981	5234	物見峠	ものみとうげ	Monomi Toge	134° 09'	35° 13'	Pass
1982	5438	物見山	ものみやま	Monomi Yama	138° 35'	36° 14'	Mountain
1983	5841	物見山	ものみやま	Monomi Yama	141° 24'	39° 12'	Mountain
1984	6141	物見崎	ものみざき	Monomi Zaki	141° 24'	41° 07'	Cape
1985	5440	真岡市	もおかし	Mooka Shi	140° 00'	36° 26'	Municipality
1986	6643	藻興部川	もおこっpegawa	Mookoppe Gawa	143° 09'	44° 27'	River
1987	5237	森町	もりまち	Mori Machi	137° 55'	34° 50'	Municipality
1988	6340	森町	もりまち	Mori Machi	140° 34'	42° 06'	Municipality
1989	5235	守口市	もりぐちし	Moriguchi Shi	135° 33'	34° 44'	Municipality
1990	5941	盛岡市	もりおかし	Morioka Shi	141° 09'	39° 42'	Municipality
1991	5339	守谷市	もりやし	Moriya Shi	139° 58'	35° 57'	Municipality
1992	5235	守山市	もりやまし	Moriyama Shi	135° 59'	35° 03'	Municipality
1993	5940	森吉山	もりよしざん	Moriyoshi Zan	140° 32'	39° 58'	Mountain
1994	4831	諸塚村	もろつかそん	Morotsuka Son	131° 19'	32° 30'	Municipality
1995	4831	諸塚山	もろつかやま	Morotsuka Yama	131° 17'	32° 38'	Mountain
1996	5339	毛呂山町	もろやままち	Moroyama Machi	139° 18'	35° 56'	Municipality
1997	5236	師崎	もろざき	Morozaki	136° 57'	34° 41'	Populated area
1998	6541	妹背牛町	もせうしちょう	Moseushi Cho	141° 57'	43° 42'	Municipality
1999	5440	茂木町	もてぎまち	Motegi Machi	140° 11'	36° 31'	Municipality
2000	5339	元荒川	もとあらかわ	Moto-arakawa	139° 43'	35° 56'	River

Gazetteer of Japan 2007

	Grid	Japanese (Kanji)	Japanese (Hiragana)	Romanized Japanese	Longitude	Latitude	Classification
2001	3927	本部町	もとぶちょう	Motobu Cho	127° 53'	26° 39'	Municipality
2002	5640	本宮市	もとみやし	Motomiya Shi	140° 23'	37° 30'	Municipality
2003	5340	本埜村	もとのむら	Motono Mura	140° 12'	35° 49'	Municipality
2004	5438	本白根山	もとしらねさん	Motoshirane San	138° 31'	36° 37'	Mountain
2005	5338	本栖湖	もとすこ	Motosu Ko	138° 34'	35° 27'	Lake
2006	5336	本巢市	もとすし	Motosu Shi	136° 40'	35° 28'	Municipality
2007	6342	元浦川	もとうらかわ	Motoura Kawa	142° 40'	42° 11'	River
2008	5033	本山町	もとやまちょう	Motoyama Cho	133° 35'	33° 45'	Municipality
2009	5031	本山岬	もとやまみさき	Motoyama Misaki	131° 10'	33° 55'	Cape
2010	5841	本吉町	もとよしちょう	Motoyoshi Cho	141° 30'	38° 47'	Municipality
2011	6339	茂津多岬	もったみさき	Motta Misaki	139° 48'	42° 36'	Cape
2012	6848	茂世路	もよろ	Moyoro	148° 49'	45° 25'	Populated area
2013	6848	茂世路嶽	もよろだけ	Moyoro Dake	148° 49'	45° 23'	Mountain
2014	6341	鷓川	むかわ	Mu Kawa	141° 55'	42° 33'	River
2015	5034	牟岐町	むぎちょう	Mugi Cho	134° 25'	33° 40'	Municipality
2016	5438	麦草峠	むぎくさとうげ	Mugikusa Toge	138° 20'	36° 03'	Pass
2017	6441	無意根山	むいねやま	Muine Yama	141° 02'	42° 55'	Mountain
2018	6543	無加川	むかがわ	Muka Gawa	143° 33'	43° 46'	River
2019	5132	向原	むかいばら	Mukaibara	132° 43'	34° 37'	Populated area
2020	6341	むかわ町	むかわちょう	Mukawa Cho	141° 55'	42° 34'	Municipality
2021	5235	武庫川	むこがわ	Muko Gawa	135° 22'	34° 41'	River
2022	3942	向島	むこうじま	Muko Jima	142° 07'	26° 35'	Island
2023	4142	鴛島	むこじま	Muko Jima	142° 07'	27° 41'	Island
2024	5235	向日市	むこうし	Muko Shi	135° 41'	34° 56'	Municipality
2025	4142	鴛島列島	むこじまれっとう	Mukojima Retto	142° 06'	27° 37'	Extensive natural featur
2026	5030	宗像市	むなかたし	Munakata Shi	130° 32'	33° 48'	Municipality
2027	5739	村上市	むらかみし	Murakami Shi	139° 28'	38° 13'	Municipality
2028	5740	村田町	むらたまち	Murata Machi	140° 43'	38° 07'	Municipality
2029	5740	村山市	むらやまし	Murayama Shi	140° 22'	38° 29'	Municipality
2030	6543	武利岳	むりいだけ	Murii Dake	143° 10'	43° 43'	Mountain
2031	5841	室根山	むろねさん	Murone San	141° 26'	38° 58'	Mountain
2032	6340	室蘭市	むろらんし	Muroran Shi	140° 58'	42° 18'	Municipality
2033	4934	室戸市	むろとし	Muroto Shi	134° 09'	33° 17'	Municipality
2034		室戸舟状海盆	むろとしゅうじょうかいぼん	Muroto Shujokaibon	135° 00'	33° 20'	Undersea feature
2035	4934	室戸岬	むろとざき	Muroto Zaki	134° 10'	33° 14'	Cape
2036	5234	室津	むろつ	Murotsu	134° 30'	34° 45'	Populated area
2037	6339	室津島	むろつしま	Murotsu Shima	139° 27'	42° 01'	Island
2038	5031	室積	むろずみ	Murozumi	131° 57'	33° 55'	Populated area
2039		武蔵堆	むさしたい	Musashi Tai	140° 30'	44° 38'	Undersea feature
2040	5339	武蔵村山市	むさしむらやまし	Musashimurayama Shi	139° 23'	35° 45'	Municipality

Gazetteer of Japan 2007

	Grid	Japanese (Kanji)	Japanese (Hiragana)	Romanized Japanese	Longitude	Latitude	Classification
2041	5339	武蔵野市	むさしのし	Musashino Shi	139° 33'	35° 43'	Municipality
2042	6141	むつ市	むつし	Mutsu Shi	141° 11'	41° 17'	Municipality
2043	6140	陸奥湾	むつわん	Mutsu Wan	140° 46'	41° 03'	Sea Area
2044	5340	睦沢町	むつざわまち	Mutsuzawa Machi	140° 19'	35° 21'	Municipality
2045	5438	妙義山	みょうぎさん	Myogi San	138° 44'	36° 17'	Mountain
2046	5033	明神山	みょうじんさん	Myojin San	133° 02'	33° 34'	Mountain
2047		明神礁	みょうじんしょう	Myojin Sho	140° 05'	31° 50'	Undersea feature
2048	5239	明神ヶ岳	みょうじんがだけ	Myojingadake	139° 02'	35° 16'	Mountain
2049		明星海山	みょうじょうかいざん	Myojo Kaizan	136° 47'	23° 42'	Undersea feature
2050	5334	妙見山	みょうけんさん	Myoken San	134° 38'	35° 24'	Mountain
2051	5538	妙高山	みょうこうさん	Myoko San	138° 06'	36° 53'	Mountain
2052	5538	妙高市	みょうこうし	Myoko Shi	138° 15'	37° 01'	Municipality
2053	5136	名張市	なばりし	Nabari Shi	136° 06'	34° 37'	Municipality
2054	5538	鍋倉山	なべくらやま	Nabekura Yama	138° 23'	36° 58'	Mountain
2055	5035	那智山	なちさん	Nachi San	135° 52'	33° 40'	Mountain
2056	5035	那智勝浦町	なちかつうらちょう	Nachikatsuura Cho	135° 56'	33° 37'	Municipality
2057	5538	苗場山	なえばさん	Naeba San	138° 40'	36° 50'	Mountain
2058	5033	長浜	ながはま	Nagahama	133° 32'	33° 29'	Populated area
2059	5336	長浜市	ながはまし	Nagahama Shi	136° 16'	35° 22'	Municipality
2060	5740	長井市	ながいし	Nagai Shi	140° 02'	38° 06'	Municipality
2061	5238	長泉町	ながいずみちょう	Nagaijumi Cho	138° 53'	35° 08'	Municipality
2062	5237	長久手町	ながくてちょう	Nagakute Cho	137° 02'	35° 11'	Municipality
2063	5438	長野県	ながのけん	Nagano Ken	138° 10'	36° 39'	Municipality
2064	5438	長野市	ながのし	Nagano Shi	138° 11'	36° 38'	Municipality
2065	5236	長野峠	ながのとうげ	Nagano Toge	136° 19'	34° 45'	Pass
2066	5438	長野原町	ながのはらまち	Naganohara Machi	138° 38'	36° 33'	Municipality
2067	6441	長沼町	ながぬまちょう	Naganuma Cho	141° 41'	43° 00'	Municipality
2068	5334	長尾鼻	ながおはな	Nagao Hana	134° 00'	35° 32'	Cape
2069	5638	長岡市	ながおかし	Nagaoka Shi	138° 50'	37° 26'	Municipality
2070	5235	長岡京市	ながおかきょうし	Nagaokakyo Shi	135° 41'	34° 55'	Municipality
2071	5236	長良川	ながらがわ	Nagara Gawa	136° 39'	35° 17'	River
2072	5340	長柄町	ながらまち	Nagara Machi	140° 13'	35° 25'	Municipality
2073	5339	流山市	ながれやまし	Nagareyama Shi	139° 54'	35° 51'	Municipality
2074	4630	長崎鼻	ながさきばな	Nagasaki Bana	130° 35'	31° 08'	Cape
2075	4929	長崎県	ながさきけん	Nagasaki Ken	129° 52'	32° 44'	Municipality
2076	4929	長崎市	ながさきし	Nagasaki Shi	129° 52'	32° 45'	Municipality
2077	4830	長島	ながしま	Nagashima	130° 09'	32° 10'	Island
2078	5032	長島	ながしま	Nagashima	132° 04'	33° 49'	Island
2079	5234	長島	ながしま	Nagashima	134° 13'	34° 40'	Island
2080	4830	長島町	ながしまちょう	Nagashima Cho	130° 10'	32° 11'	Municipality

Gazetteer of Japan 2007

	Grid	Japanese (Kanji)	Japanese (Hiragana)	Romanized Japanese	Longitude	Latitude	Classification
2081	4930	長洲町	ながすまち	Nagasu Machi	130° 27'	32° 55'	Municipality
2082	4530	永田岬	ながたみさき	Nagata Misaki	130° 22'	30° 23'	Cape
2083	5637	長手崎	ながてざき	Nagate Zaki	137° 21'	37° 26'	Cape
2084	5131	長門市	ながとし	Nagato Shi	131° 10'	34° 22'	Municipality
2085	5439	長瀬町	ながとろまち	Nagatoro Machi	139° 06'	36° 06'	Municipality
2086	5438	長和町	ながわまち	Nagawa Machi	138° 16'	36° 15'	Municipality
2087	4929	長与町	ながよちょう	Nagayo Cho	129° 52'	32° 49'	Municipality
2088	5234	奈義町	なぎちょう	Nagi Cho	134° 10'	35° 07'	Municipality
2089	5234	那岐山	なぎさん	Nagi San	134° 10'	35° 10'	Mountain
2090	5337	南木首町	なぎそまち	Nagiso Machi	137° 36'	35° 36'	Municipality
2091	3927	名護市	なごし	Nago Shi	127° 58'	26° 35'	Municipality
2092	3927	名護湾	なごわん	Nago Wan	127° 56'	26° 34'	Sea Area
2093	4930	和水町	なごみまち	Nagomi Machi	130° 36'	32° 58'	Municipality
2094	5236	名古屋市	なごやし	Nagoya Shi	136° 54'	35° 10'	Municipality
2095	3927	那覇市	なはし	Naha Shi	127° 40'	26° 12'	Municipality
2096	5034	奈半利町	なはりちょう	Nahari Cho	134° 01'	33° 25'	Municipality
2097	5034	奈半利川	なはりがわ	Nahari Gawa	134° 04'	33° 28'	River
2098	6747	内保	ないぼ	Naibo	147° 12'	44° 43'	Populated area
2099	6747	内保湾	ないぼわん	Naibo Wan	147° 08'	44° 44'	Sea Area
2100	6541	奈井江町	ないえちょう	Naie Cho	141° 52'	43° 25'	Municipality
2101	3623	名石	ないし	Naishi	123° 46'	24° 03'	Populated area
2102	5034	那賀町	なかちょう	Naka Cho	134° 29'	33° 51'	Municipality
2103	5440	那珂川	なかがわ	Naka Gawa	140° 21'	36° 31'	River
2104	5034	那賀川	なかがわ	Naka Gawa	134° 30'	33° 53'	River
2105	5440	那珂市	なかし	Naka Shi	140° 29'	36° 27'	Municipality
2106	4931	中岳	なかだけ	Nakadake	131° 14'	33° 05'	Mountain
2107	6040	中岳	なかだけ	Nakadake	140° 56'	40° 14'	Mountain
2108	6140	中泊町	なかどまりまち	Nakadomari Machi	140° 26'	40° 57'	Municipality
2109	4929	中通島	なかどおりしま	Nakadori Shima	129° 05'	32° 58'	Island
2110	6542	中富良野町	なかふらのちょう	Nakafurano Cho	142° 25'	43° 24'	Municipality
2111	6742	中川町	なかがわちょう	Nakagawa Cho	142° 04'	44° 48'	Municipality
2112	5030	那珂川町	なかがわまち	Nakagawa Machi	130° 25'	33° 29'	Municipality
2113	5540	那珂川町	なかがわまち	Nakagawa Machi	140° 10'	36° 44'	Municipality
2114	5337	中川村	なかがわむら	Nakagawa Mura	137° 56'	35° 38'	Municipality
2115	3927	中城村	なかぐすくそん	Nakagusuku Son	127° 47'	26° 16'	Municipality
2116	3927	中城湾	なかぐすくわん	Nakagusuku Wan	127° 50'	26° 16'	Sea Area
2117	5239	中井町	なかいまち	Nakai Machi	139° 13'	35° 19'	Municipality
2118	5032	中島	なかじま	Nakajima	132° 36'	33° 58'	Island
2119	6340	中島	なかじま	Nakajima	140° 51'	42° 35'	Island
2120	5540	中島村	なかじまむら	Nakajima Mura	140° 21'	37° 08'	Municipality

Gazetteer of Japan 2007

	Grid	Japanese (Kanji)	Japanese (Hiragana)	Romanized Japanese	Longitude	Latitude	Classification
2121	5438	中条村	なかじょうむら	Nakajo Mura	138° 02'	36° 36'	Municipality
2122	4729	中甌島	なかこしきじま	Nakakoshiki Jima	129° 49'	31° 47'	Island
2123	5030	中間市	なかまし	Nakama Shi	130° 42'	33° 49'	Municipality
2124	5538	中野市	なかのし	Nakano Shi	138° 22'	36° 44'	Municipality
2125	5438	中之条町	なかのじょうまち	Nakanonojo Machi	138° 50'	36° 35'	Municipality
2126	5433	中ノ島	なかのしま	Nakanoshima	133° 05'	36° 04'	Island
2127	4429	中之島	なかのしま	Nakanoshima	129° 51'	29° 50'	Island
2128	4429	中之島水道	なかのしますいどう	Nakanoshima Suido	129° 45'	29° 43'	Sea Area
2129	5539	中ノ岳	なかのたけ	Nakanotake	139° 04'	37° 05'	Mountain
2130	5536	中能登町	なかのとまち	Nakanoto Machi	136° 54'	36° 59'	Municipality
2131	3623	仲ノ御神島	なかのうがんじま	Nakanougan Jima	123° 33'	24° 11'	Island
2132	6443	中札内村	なかさつないむら	Nakasatsunai Mura	143° 07'	42° 41'	Municipality
2133	6544	中標津町	なかしべつちょう	Nakashibetsu Cho	144° 58'	43° 33'	Municipality
2134	4530	中種子町	なかたねちょう	Nakatane Cho	130° 57'	30° 31'	Municipality
2135	6742	中頓別町	なかとんべつちょう	Nakatonbetsu Cho	142° 17'	44° 58'	Municipality
2136	4933	中土佐町	なかとさちょう	Nakatosa Cho	133° 13'	33° 19'	Municipality
2137	5538	中津川	なかつがわ	Nakatsu Gawa	138° 38'	36° 54'	River
2138	5031	中津市	なかつし	Nakatsu Shi	131° 11'	33° 35'	Municipality
2139	5337	中津川市	なかつがわし	Nakatsugawa Shi	137° 30'	35° 29'	Municipality
2140	5034	中津峰山	なかつみねやま	Nakatsumine Yama	134° 29'	33° 57'	Mountain
2141	5333	中海	なかうみ	Nakaumi	133° 10'	35° 27'	Lake
2142	5740	中山町	なかやままち	Nakayama Machi	140° 16'	38° 20'	Municipality
2143	6441	中山峠	なかやまとうげ	Nakayama Toge	141° 06'	42° 51'	Pass
2144	4027	今帰仁村	なきじんそん	Nakijin Son	127° 58'	26° 40'	Municipality
2145	4142	媒島	なこうどじま	Nakodo Jima	142° 10'	27° 37'	Island
2146	5340	行方市	なめがたし	Namegata Shi	140° 29'	35° 59'	Municipality
2147	5439	滑川町	なめがわまち	Namegawa Machi	139° 21'	36° 03'	Municipality
2148	5537	滑川市	なめりかわし	Namerikawa Shi	137° 20'	36° 45'	Municipality
2149	5641	浪江町	なみえまち	Namie Machi	141° 00'	37° 29'	Municipality
2150	6240	七飯町	ななえちょう	Nanae Cho	140° 41'	41° 53'	Municipality
2151	5741	七北田川	ななきたがわ	Nanakita Gawa	141° 01'	38° 14'	River
2152	5536	七尾市	ななおし	Nanao Shi	136° 58'	37° 02'	Municipality
2153	5536	七尾湾	ななおわん	Nanao Wan	136° 54'	37° 10'	Sea Area
2154	6041	七時雨山	ななしぐれやま	Nanashigure Yama	141° 06'	40° 04'	Mountain
2155	6240	七ツ岳	ななつだけ	Nanatsudake	140° 12'	41° 37'	Mountain
2156	5636	七ツ島	ななつじま	Nanatsujima	136° 52'	37° 35'	Island
2157	5238	南部町	なんぶちょう	Nanbu Cho	138° 29'	35° 14'	Municipality
2158	5333	南部町	なんぶちょう	Nanbu Cho	133° 19'	35° 20'	Municipality
2159	6041	南部町	なんぶちょう	Nanbu Cho	141° 22'	40° 28'	Municipality
2160	4731	南郷町	なんごうちょう	Nango Cho	131° 22'	31° 32'	Municipality

Gazetteer of Japan 2007

	Grid	Japanese (Kanji)	Japanese (Hiragana)	Romanized Japanese	Longitude	Latitude	Classification
2161	3927	南城市	なんじょうし	Nanjo Shi	127° 46'	26° 08'	Municipality
2162		南海舟状海盆	なんかいしゅうじょうかいぼん	Nankai Shujokaibon	136° 06'	32° 36'	Undersea feature
2163	4930	南関町	なんかんまち	Nankan Machi	130° 32'	33° 03'	Municipality
2164	5033	南国市	なんこくし	Nankoku Shi	133° 38'	33° 34'	Municipality
2165	5438	南牧村	なんもくむら	Nanmoku Mura	138° 42'	36° 09'	Municipality
2166	6239	難波岬	なんばみさき	Nanpa Misaki	139° 20'	41° 29'	Cape
2167		南方諸島	なんぼうしよとう	Nanpo Shoto	140° 26'	29° 14'	Extensive natural featur
2168	6441	南幌町	なんぼろちょう	Nanporo Cho	141° 39'	43° 03'	Municipality
2169		南西諸島	なんせいしよとう	Nansei Shoto	127° 20'	27° 40'	Extensive natural featur
2170		南西諸島海溝	なんせいしよとうかいこう	Nanseishoto Kaiko	127° 50'	24° 44'	Undersea feature
2171	5539	男体山	なんたいさん	Nantai San	139° 29'	36° 45'	Mountain
2172	5540	男体山	なんたいさん	Nantai San	140° 24'	36° 43'	Mountain
2173	5235	南丹市	なんたんし	Nantan Shi	135° 28'	35° 06'	Municipality
2174	5436	南砺市	なんとし	Nanto Shi	136° 55'	36° 35'	Municipality
2175	5740	南陽市	なんようし	Nan-yo Shi	140° 08'	38° 03'	Municipality
2176	5538	直江津	なおえつ	Naoetsu	138° 13'	37° 10'	Populated area
2177	5133	直島町	なおしまちょう	Naoshima Cho	133° 59'	34° 27'	Municipality
2178	5235	奈良県	ならけん	Nara Ken	135° 49'	34° 41'	Municipality
2179	5235	奈良市	ならし	Nara Shi	135° 48'	34° 41'	Municipality
2180	5540	檜葉町	ならはまち	Naraha Machi	140° 59'	37° 16'	Municipality
2181	5437	奈良井川	ならいがわ	Narai Gawa	137° 55'	36° 08'	River
2182	5340	習志野市	ならしのし	Narashino Shi	140° 01'	35° 40'	Municipality
2183	5340	成田市	なりたし	Narita Shi	140° 19'	35° 46'	Municipality
2184	5233	成羽川	なりわがわ	Nariwa Gawa	133° 20'	34° 49'	River
2185	4928	奈留島	なるしま	Naru Shima	128° 55'	32° 50'	Island
2186	5338	鳴沢村	なるさわむら	Narusawa Mura	138° 42'	35° 28'	Municipality
2187	5741	鳴瀬川	なるせがわ	Naruse Gawa	141° 10'	38° 22'	River
2188	5134	鳴門海峡	なるとかいきょう	Naruto Kaikyo	134° 38'	34° 15'	Sea Area
2189	5134	鳴門市	なるとし	Naruto Shi	134° 36'	34° 10'	Municipality
2190	5335	成生岬	なりゅうざき	Naryu Zaki	135° 27'	35° 36'	Cape
2191	5539	那須岳	なすだけ	Nasu Dake	139° 57'	37° 07'	Mountain
2192	5540	那須町	なすまち	Nasu Machi	140° 07'	37° 01'	Municipality
2193	5440	那須烏山市	なすからすやまし	Nasukarasuyama Shi	140° 09'	36° 39'	Municipality
2194	5540	那須野原	なすのほら	Nasuno Hara	140° 03'	36° 55'	Extensive natural featur
2195	5540	那須塩原市	なすしおばらし	Nasushiobara Shi	140° 02'	36° 57'	Municipality
2196	5740	名取川	なとりがわ	Natori Gawa	140° 57'	38° 10'	River
2197	5740	名取市	なとりし	Natori Shi	140° 53'	38° 10'	Municipality
2198	6140	夏泊崎	なつどまりざき	Natsudomari Zaki	140° 52'	41° 00'	Cape
2199	5540	夏井川	なついがわ	Natsui Gawa	140° 58'	37° 03'	River
2200	6747	ナヨカ湾	なよかわん	Nayoka Wan	147° 52'	45° 15'	Sea Area

Gazetteer of Japan 2007

	Grid	Japanese (Kanji)	Japanese (Hiragana)	Romanized Japanese	Longitude	Latitude	Classification
2201	6642	名寄川	なよろがわ	Nayoro Gawa	142° 35'	44° 19'	River
2202	6642	名寄市	なよろし	Nayoro Shi	142° 27'	44° 21'	Municipality
2203	5237	根羽村	ねばむら	Neba Mura	137° 34'	35° 15'	Municipality
2204	4931	根子岳	ねこだけ	Neko Dake	131° 08'	32° 53'	Mountain
2205	5334	猫崎	ねこざき	Neko Zaki	134° 45'	35° 40'	Cape
2206	6545	根室半島	ねむろはんとう	Nemuro Hanto	145° 40'	43° 21'	Extensive natural featur
2207	6645	根室海峡	ねむろかいきょう	Nemuro Kaikyo	145° 34'	44° 12'	Sea Area
2208	6445	根室市	ねむろし	Nemuro Shi	145° 34'	43° 19'	Municipality
2209	6545	根室湾	ねむろわん	Nemuro Wan	145° 25'	43° 21'	Sea Area
2210	5235	寝屋川市	ねやがわし	Neyagawa Shi	135° 37'	34° 45'	Municipality
2211	5739	鼠ヶ関	ねずがせき	Nezugaseki	139° 32'	38° 33'	Populated area
2212	5233	日南町	にちなんちょう	Nichinan Cho	133° 19'	35° 10'	Municipality
2213	4731	日南市	にちなんし	Nichinan Shi	131° 22'	31° 36'	Municipality
2214		日本海	にほんかい	Nihon Kai	132° 09'	40° 28'	Sea Area
2215		日本海盆	にほんかいぼん	Nihon Kaibon	137° 38'	41° 18'	Undersea feature
2216		日本海溝	にほんかいこう	Nihon Kaiko	143° 44'	37° 28'	Undersea feature
2217	5639	日本平山	にほんだいらやま	Nihondaira Yama	139° 20'	37° 37'	Mountain
2218	5640	二本松市	にほんまつし	Nihonmatsu Shi	140° 25'	37° 35'	Municipality
2219	5738	新穂	にいぼ	Niibo	138° 25'	38° 01'	Populated area
2220	5641	新田川	にいだがわ	Niida Gawa	141° 01'	37° 38'	River
2221	5639	新潟県	にいがたけん	Niigata Ken	139° 01'	37° 54'	Municipality
2222	5639	新潟市	にいがたし	Niigata Shi	139° 02'	37° 54'	Municipality
2223	5033	新居浜市	にいはまし	Niihama Shi	133° 17'	33° 57'	Municipality
2224	5139	新島	にいじま	Niijima	139° 15'	34° 22'	Island
2225	5139	新島村	にいじまむら	Niijima Mura	139° 15'	34° 22'	Municipality
2226	6342	新冠町	にいかつぶちょう	Niikappu Cho	142° 19'	42° 21'	Municipality
2227	6342	新冠川	にいかつぶがわ	Niikappu Gawa	142° 17'	42° 21'	River
2228	5233	新見市	にいみし	Niimi Shi	133° 28'	34° 58'	Municipality
2229	5339	新座市	にいざし	Niiza Shi	139° 33'	35° 47'	Municipality
2230	5030	二丈町	にじょうまち	Nijo Machi	130° 08'	33° 31'	Municipality
2231	5839	にかほ市	にかほし	Nikaho Shi	139° 54'	39° 12'	Municipality
2232	6440	仁木町	にきちょう	Niki Cho	140° 45'	43° 09'	Municipality
2233	5236	日光川	にっこうがわ	Nikko Gawa	136° 49'	35° 04'	River
2234	5839	日向川	にっこうがわ	Nikko Gawa	139° 50'	38° 59'	River
2235		日光海山	にっこうかいざん	Nikko Kaizan	142° 20'	23° 04'	Undersea feature
2236	5539	日光市	にっこうし	Nikko Shi	139° 41'	36° 43'	Municipality
2237	5233	人形峠	にんぎょうとうげ	Ningyo Toge	133° 55'	35° 18'	Pass
2238	5841	二戸市	にのへし	Ninohe Shi	141° 18'	40° 16'	Municipality
2239	5639	二王子岳	にのうじだけ	Ninoji Dake	139° 29'	37° 53'	Mountain
2240	5239	二宮町	にのみやまち	Ninomiya Machi	139° 15'	35° 17'	Municipality

Gazetteer of Japan 2007

	Grid	Japanese (Kanji)	Japanese (Hiragana)	Romanized Japanese	Longitude	Latitude	Classification
2241	5439	二宮町	にのみやまち	Ninomiya Machi	139° 58'	36° 23'	Municipality
2242	6543	ニペソツ山	にべそつやま	Nipesotsu Yama	143° 01'	43° 27'	Mountain
2243	5338	萠崎市	にらさきし	Nirasaki Shi	138° 26'	35° 42'	Municipality
2244	6542	ニセイカウシュッペ山	にせいかうしゅっぺやま	Niseikaushuppe Yama	142° 57'	43° 46'	Mountain
2245	6440	ニセコ町	にせこちょう	Niseko Cho	140° 41'	42° 48'	Municipality
2246	6440	ニセコアンヌプリ	にせこあんぬぷり	Nisekoan Nupuri	140° 38'	42° 52'	Mountain
2247		西水道	にしすいどう	Nishi Suido	128° 30'	34° 07'	Sea Area
2248	5639	西会津町	にしあいづまち	Nishiaizu Machi	139° 38'	37° 35'	Municipality
2249	5234	西粟倉村	にしあわくらそん	Nishiawakura Son	134° 20'	35° 10'	Municipality
2250	5336	西浅井町	にしあざいちょう	Nishiazai Cho	136° 07'	35° 29'	Municipality
2251	5640	西吾妻山	にしあづまさん	Nishiazuma San	140° 08'	37° 44'	Mountain
2252	6545	西別川	にしべつがわ	Nishibetsu Gawa	145° 11'	43° 23'	River
2253	5540	西郷村	にしごうむら	Nishigo Mura	140° 09'	37° 08'	Municipality
2254	3927	西原町	にしはらちょう	Nishihara Cho	127° 45'	26° 13'	Municipality
2255	4930	西原村	にしはらむら	Nishihara Mura	130° 54'	32° 50'	Municipality
2256	6747	西単冠山	にしひとかつぶやま	Nishihitokappu Yama	147° 19'	44° 50'	Mountain
2257	5238	西伊豆町	にしいずちょう	Nishiizu Cho	138° 46'	34° 46'	Municipality
2258	5134	西島	にしじま	Nishijima	134° 28'	34° 38'	Island
2259		西海徳海山	にしかいとくかいざん	Nishi-Kaitoku Kaizan	139° 49'	25° 56'	Undersea feature
2260	5439	西方町	にしかたまち	Nishikata Machi	139° 44'	36° 27'	Municipality
2261	5338	西桂町	にしかつらちょう	Nishikatsura Cho	138° 50'	35° 31'	Municipality
2262	5740	西川町	にしかわまち	Nishikawa Machi	140° 08'	38° 25'	Municipality
2263	5132	錦川	にしきがわ	Nishiki Gawa	132° 07'	34° 10'	River
2264	4830	錦町	にしきまち	Nishiki Machi	130° 50'	32° 12'	Municipality
2265	6543	西クマネシリ岳	にしくまねしりだけ	Nishi-kumaneshiri Dake	143° 13'	43° 31'	Mountain
2266	4831	西米良村	にしめらそん	Nishimera Son	131° 09'	32° 13'	Municipality
2267	6040	西目屋村	にしめやむら	Nishimeya Mura	140° 17'	40° 34'	Municipality
2268	5438	西御荷鉾山	にしみかぼやま	Nishimikabo Yama	138° 54'	36° 09'	Mountain
2269	5235	西宮市	にしのみやし	Nishinomiya Shi	135° 20'	34° 44'	Municipality
2270	4630	西之表市	にしのおもてし	Nishinoomote Shi	130° 59'	30° 43'	Municipality
2271	5432	西ノ島	にしのしま	Nishinoshima	132° 59'	36° 06'	Island
2272	4040	西之島	にしのしま	Nishinoshima	140° 52'	27° 14'	Island
2273	5432	西ノ島町	にしのしまちょう	Nishinoshima Cho	132° 59'	36° 05'	Municipality
2274	5237	西尾市	にしおし	Nishio Shi	137° 03'	34° 51'	Municipality
2275	6642	西興部村	にしおこっぺむら	Nishiokoppe Mura	142° 56'	44° 19'	Municipality
2276		西七島海嶺	にししちとうかいれい	Nishi-Shichito Kairei	138° 35'	30° 10'	Undersea feature
2277	4929	西彼杵半島	にしそのきはんとう	Nishisonoki Hanto	129° 43'	32° 59'	Extensive natural featur
2278	5339	西東京市	にしとうきょうし	Nishitokyo Shi	139° 32'	35° 43'	Municipality
2279	5840	西和賀町	にしわがまち	Nishiwaga Machi	140° 46'	39° 19'	Municipality
2280	5234	西脇市	にしわきし	Nishiwaki Shi	134° 58'	34° 59'	Municipality

Gazetteer of Japan 2007

	Grid	Japanese (Kanji)	Japanese (Hiragana)	Romanized Japanese	Longitude	Latitude	Classification
2281	4939	西山	にしやま	Nishiyama	139° 45'	33° 08'	Mountain
2282		西大和海山	にしやまとかいざん	Nishi-Yamato Kaizan	135° 22'	38° 42'	Undersea feature
2283	5237	日進市	にっしんし	Nisshin Shi	137° 02'	35° 07'	Municipality
2284	6442	日勝峠	にっしょうとうげ	Nissho Toge	142° 41'	42° 57'	Pass
2285	5033	仁淀川	によどがわ	Niyodo Gawa	133° 29'	33° 27'	River
2286	5033	仁淀川町	によどがわちょう	Niyodogawa Cho	133° 10'	33° 34'	Municipality
2287	4530	野崎	のざき	No Zaki	130° 08'	30° 29'	Cape
2288	3624	野原崎	のばるさき	Nobaru Saki	124° 15'	24° 26'	Cape
2289	4831	延岡市	のべおかし	Nobeoka Shi	131° 39'	32° 34'	Municipality
2290	5236	濃尾平野	のうびへいや	Nobi Heiya	136° 38'	35° 14'	Extensive natural featur
2291	6341	登別市	のぼりべつし	Noboribetsu Shi	141° 06'	42° 24'	Municipality
2292	6041	野田村	のだむら	Noda Mura	141° 49'	40° 06'	Municipality
2293	5339	野田市	のだし	Noda Shi	139° 52'	35° 57'	Municipality
2294	5030	直方市	のおがたし	Nogata Shi	130° 43'	33° 44'	Municipality
2295	5439	野木町	のぎまち	Nogi Machi	139° 44'	36° 13'	Municipality
2296	5336	能郷白山(権現山)	のうごうはくさん(ごんげんざん)	Nogo-hakusan (Gongen Zan)	136° 30'	35° 45'	Mountain
2297	5437	野口五郎岳	のぐちごろうだけ	Noguchigoro Dake	137° 37'	36° 25'	Mountain
2298	6141	野辺地町	のへじまち	Noheji Machi	141° 07'	40° 51'	Municipality
2299	6141	野辺地湾	のへじわん	Noheji Wan	141° 06'	40° 54'	Sea Area
2300	5239	野島崎	のじまざき	Nojima Zaki	139° 53'	34° 53'	Cape
2301	4731	野尻町	のじりちょう	Nojiri Cho	131° 06'	31° 57'	Municipality
2302	4830	仰烏帽子山	のけえぼしやま	Nokeeboshi Yama	130° 46'	32° 22'	Mountain
2303	5239	鋸山	のこぎりやま	Nokogiri Yama	139° 50'	35° 09'	Mountain
2304	5638	鋸山	のこぎりやま	Nokogiri Yama	138° 56'	37° 23'	Mountain
2305	4730	野間岳	のまだけ	Noma Dake	130° 09'	31° 24'	Mountain
2306	4730	野間岬	のみみさき	Noma Misaki	130° 05'	31° 24'	Cape
2307	5436	能美市	のみし	Nomi Shi	136° 29'	36° 26'	Municipality
2308	4829	野母崎	のもざき	Nomo Zaki	129° 43'	32° 33'	Cape
2309	5437	野麦峠	のむぎとうげ	Nomugi Toge	137° 35'	36° 02'	Pass
2310	5032	野村	のむら	Nomura	132° 38'	33° 22'	Populated area
2311	5034	野根山	のねやま	None Yama	134° 09'	33° 28'	Mountain
2312	5436	野々市町	ののいちまち	Nonoichi Machi	136° 37'	36° 31'	Municipality
2313	5437	乗鞍岳	のりくらだけ	Norikura Dake	137° 32'	36° 05'	Mountain
2314	5132	野呂山	のろさん	Noro San	132° 39'	34° 16'	Mountain
2315	6545	納沙布岬	のさつぶみさき	Nosappu Misaki	145° 49'	43° 22'	Cape
2316	5235	能勢町	のせちょう	Nose Cho	135° 24'	34° 58'	Municipality
2317	5135	野迫川村	のせがわむら	Nosegawa Mura	135° 37'	34° 09'	Municipality
2318	6841	野寒布岬	のしゃつぶみさき	Noshappu Misaki	141° 38'	45° 27'	Cape
2319	6040	能代市	のしろし	Noshiro Shi	140° 01'	40° 12'	Municipality
2320	5537	能登町	のとちょう	Noto Cho	137° 09'	37° 18'	Municipality

Gazetteer of Japan 2007

	Grid	Japanese (Kanji)	Japanese (Hiragana)	Romanized Japanese	Longitude	Latitude	Classification
2321	5536	能登半島	のとはんとう	Noto Hanto	136° 49'	37° 12'	Extensive natural featur
2322	5338	農鳥岳	のうとりだけ	Notori Dake	138° 13'	35° 37'	Mountain
2323	6644	能取湖	のとろこ	Notoro Ko	144° 08'	44° 03'	Lake
2324	6644	能取岬	のとろみさき	Notoro Misaki	144° 14'	44° 07'	Cape
2325	6747	野斗路岬	のとろみさき	Notoro Misaki	147° 28'	45° 06'	Cape
2326	6545	野付崎	のつけさき	Notsuke Saki	145° 18'	43° 33'	Cape
2327	6545	野付水道	のつけすいどう	Notsuke Suido	145° 18'	43° 41'	Sea Area
2328	4929	野崎島	のざきしま	Nozaki Shima	129° 07'	33° 11'	Island
2329	5538	野沢温泉村	のざわおんせんむら	Nozawaonsen Mura	138° 26'	36° 55'	Municipality
2330	5134	沼島	ぬしま	Nu Shima	134° 49'	34° 09'	Island
2331	6442	糠平山	ぬかびらやま	Nukabira Yama	142° 30'	42° 46'	Mountain
2332	6342	貫気別山	ぬっきべつやま	Nukkibetsu Yama	142° 29'	42° 38'	Mountain
2333	6741	沼川	ぬまかわ	Numakawa	141° 51'	45° 15'	Populated area
2334	6541	沼田町	ぬまたちょう	Numata Cho	141° 56'	43° 48'	Municipality
2335	5439	沼田市	ぬまたし	Numata Shi	139° 02'	36° 38'	Municipality
2336	5238	沼津市	ぬまづし	Numazu Shi	138° 51'	35° 05'	Municipality
2337	6442	布部岳	ぬのべだけ	Nunobe Dake	142° 17'	43° 17'	Mountain
2338	5133	沼田川	ぬたがわ	Nuta Gawa	133° 05'	34° 22'	River
2339	5032	怒和島	ぬわじま	Nuwa Jima	132° 32'	33° 58'	Island
2340	5539	女峰山	にょほうさん	Nyoho San	139° 31'	36° 48'	Mountain
2341	6039	入道崎	にゅうどうざき	Nyudo Zaki	139° 42'	40° 00'	Cape
2342	5338	入笠山	にゅうかさやま	Nyukasa Yama	138° 09'	35° 53'	Mountain
2343	5537	入善町	にゅうぜんまち	Nyuzen Machi	137° 30'	36° 56'	Municipality
2344	5841	尾崎	おさき	O Saki	141° 58'	39° 14'	Cape
2345	4828	男島	おしま	O Shima	128° 23'	32° 02'	Island
2346	5436	雄島	おしま	O Shima	136° 07'	36° 15'	Island
2347	4429	御岳	おたけ	O Take	129° 42'	29° 38'	Mountain
2348	4729	尾岳	おたけ	O Take	129° 44'	31° 42'	Mountain
2349	5039	御山	おやま	O Yama	139° 36'	33° 52'	Mountain
2350	5139	雄山	おやま	O Yama	139° 31'	34° 05'	Mountain
2351	6544	雄阿寒岳	おあかんだけ	Oakan Dake	144° 09'	43° 27'	Mountain
2352	5340	大網白里町	おおあみしらさとまち	Oamishirasato Machi	140° 19'	35° 31'	Municipality
2353	5440	大洗町	おおあらいまち	Oarai Machi	140° 34'	36° 18'	Municipality
2354	5135	伯母子岳	おばこだけ	Obako Dake	135° 38'	34° 04'	Mountain
2355	5335	小浜市	おばまし	Obama Shi	135° 44'	35° 29'	Municipality
2356	6339	尾花岬	おばなみさき	Obana Misaki	139° 45'	42° 18'	Cape
2357	5740	尾花沢市	おばなざわし	Obanazawa Shi	140° 24'	38° 36'	Municipality
2358	6442	帯広岳	おびひろだけ	Obihiro Dake	142° 53'	42° 45'	Mountain
2359	6443	帯広市	おびひろし	Obihiro Shi	143° 11'	42° 55'	Municipality
2360	6641	小平町	おびらちょう	Obira Cho	141° 39'	44° 00'	Municipality

Gazetteer of Japan 2007

	Grid	Japanese (Kanji)	Japanese (Hiragana)	Romanized Japanese	Longitude	Latitude	Classification
2361	6641	小平蕊川	おびらしべがわ	Obirashibe Gawa	141° 38'	44° 01'	River
2362	5339	小櫃川	おびつがわ	Obitsu Gawa	139° 55'	35° 25'	River
2363	5236	大府市	おおぶし	Obu Shi	136° 57'	35° 00'	Municipality
2364	5538	小布施町	おぶせまち	Obuse Machi	138° 18'	36° 41'	Municipality
2365	5033	越知町	おちちょう	Ochi Cho	133° 15'	33° 31'	Municipality
2366	5638	大地山	おおちやま	Ochi Yama	138° 28'	37° 57'	Mountain
2367	6445	落石岬	おちいしみさき	Ochiishi Misaki	145° 29'	43° 09'	Cape
2368	5232	大田市	おおだし	Oda Shi	132° 29'	35° 11'	Municipality
2369	5136	大台町	おおだいちょう	Odai Cho	136° 24'	34° 23'	Municipality
2370	5136	大台ヶ原山	おおだいがはらざん	Odaigahara Zan	136° 03'	34° 11'	Mountain
2371	5337	大平峠	おおだいらとうげ	Odaira Toge	137° 41'	35° 33'	Pass
2372	5339	大岳山	おおだきやま	Odaki Yama	139° 07'	35° 45'	Mountain
2373	6747	小田萌山	おだもえやま	Odamoe Yama	147° 54'	45° 01'	Mountain
2374	6040	大館市	おおだてし	Odate Shi	140° 33'	40° 16'	Municipality
2375	5239	小田原市	おだわらし	Odawara Shi	139° 09'	35° 15'	Municipality
2376	6140	大戸瀬崎	おおどせさき	Odose Saki	140° 03'	40° 46'	Cape
2377	5740	大江町	おおえまち	Oe Machi	140° 12'	38° 22'	Municipality
2378	5335	大江山	おおえやま	Oe Yama	135° 06'	35° 27'	Mountain
2379	5232	大江高山	おおえたかやま	Oetaka Yama	132° 25'	35° 03'	Mountain
2380	5841	大船渡市	おおふなとし	Ofunato Shi	141° 42'	39° 04'	Municipality
2381	6541	雄冬岬	おふゆみさき	Ofuyu Misaki	141° 19'	43° 42'	Cape
2382	5939	男鹿半島	おがはんとう	Oga Hanto	139° 46'	39° 55'	Extensive natural featur
2383	5939	男鹿市	おがし	Oga Shi	139° 50'	39° 53'	Municipality
2384	5539	男鹿岳	おがたけ	Oga Take	139° 49'	37° 05'	Mountain
2385	5336	大垣市	おおがきし	Ogaki Shi	136° 36'	35° 21'	Municipality
2386	5439	小鹿野町	おがのまち	Ogano Machi	139° 00'	36° 01'	Municipality
2387		小笠原群島	おがさわらぐんとう	Ogasawara Gunto	141° 57'	27° 34'	Extensive natural featur
2388		小笠原海台	おがさわらかいだい	Ogasawara Kaidai	144° 04'	26° 04'	Undersea feature
2389	4042	小笠原村	おがさわらむら	Ogasawara Mura	142° 11'	27° 05'	Municipality
2390		小笠原諸島	おがさわらしょとう	Ogasawara Shoto	141° 36'	26° 48'	Extensive natural featur
2391		小笠原舟状海盆	おがさわらしゅうじょうかいぼん	Ogasawara Shujokaibon	141° 30'	27° 12'	Undersea feature
2392	6039	大瀧村	おおがたむら	Ogata Mura	139° 57'	40° 01'	Municipality
2393	5438	王ヶ頭	おうがとう	Ogato	138° 06'	36° 13'	Mountain
2394	5439	小川町	おがわまち	Ogawa Machi	139° 15'	36° 03'	Municipality
2395	5437	小川村	おがわむら	Ogawa Mura	137° 58'	36° 37'	Municipality
2396	6141	小川原湖	おがわらこ	Ogawara Ko	141° 19'	40° 48'	Lake
2397	5740	大河原町	おおがわらまち	Ogawara Machi	140° 43'	38° 02'	Municipality
2398	5134	大毛島	おおげじま	Oge Jima	134° 37'	34° 12'	Island
2399	5638	小木	おぎ	Ogi	138° 16'	37° 49'	Populated area
2400	5134	男木島	おぎじま	Ogi Jima	134° 04'	34° 25'	Island

Gazetteer of Japan 2007

	Grid	Japanese (Kanji)	Japanese (Hiragana)	Romanized Japanese	Longitude	Latitude	Classification
2401	4930	小城市	おぎし	Ogi Shi	130° 12'	33° 15'	Municipality
2402	5339	扇山	おうぎやま	Ogi Yama	139° 00'	35° 38'	Mountain
2403	4028	大宜味村	おおぎみそん	Ogimi Son	128° 07'	26° 42'	Municipality
2404	5334	扇ノ山	おうぎのせん	Oginosen	134° 26'	35° 26'	Mountain
2405	5030	小郡市	おごおりし	Ogori Shi	130° 33'	33° 23'	Municipality
2406	5339	越生町	おごせまち	Ogose Machi	139° 17'	35° 57'	Municipality
2407	5739	大越	おおごし	Ogoshi	139° 57'	38° 30'	Pass
2408	5436	尾小屋	おごや	Ogoya	136° 31'	36° 17'	Populated area
2409	5236	大口町	おおぐちちょう	Oguchi Cho	136° 54'	35° 19'	Municipality
2410	4931	小国町	おぐにまち	Oguni Machi	131° 04'	33° 07'	Municipality
2411	5739	小国町	おぐにまち	Oguni Machi	139° 44'	38° 03'	Municipality
2412	5438	御座山	おぐらさん	Ogura San	138° 36'	36° 02'	Mountain
2413	4930	小栗峠	おぐりとうげ	Oguri Toge	130° 39'	33° 07'	Pass
2414	6040	御鼻部山	おはなべやま	Ohanabe Yama	140° 52'	40° 30'	Mountain
2415	3623	大原	おおはら	Ohara	123° 52'	24° 15'	Populated area
2416	5236	大治町	おおはるちょう	Oharu Cho	136° 49'	35° 10'	Municipality
2417	4929	大躰島	おおひきしま	Ohiki Shima	129° 33'	32° 51'	Island
2418	5439	大平町	おおひらまち	Ohira Machi	139° 42'	36° 20'	Municipality
2419	5740	大衡村	おおひらむら	Ohira Mura	140° 52'	38° 28'	Municipality
2420	5133	大平山	おおひらやま	Ohira Yama	133° 56'	34° 19'	Mountain
2421		オホーツク海	おほうつくかい	Ohotsuku Kai	144° 39'	47° 12'	Sea Area
2422	5335	おおい町	おおいちょう	Oi Cho	135° 37'	35° 28'	Municipality
2423	5238	大井川	おおいがわ	Oi Gawa	138° 18'	34° 45'	River
2424	5239	大井町	おおいまち	Oi Machi	139° 09'	35° 19'	Municipality
2425	5238	大井川町	おおいがわちょう	Oigawa Cho	138° 17'	34° 48'	Municipality
2426	6041	おいらせ町	おいらせちょう	Oirase Cho	141° 23'	40° 35'	Municipality
2427	5740	大石田町	おおいしだまち	Oishida Machi	140° 22'	38° 35'	Municipality
2428	5239	大磯町	おおいそまち	Oiso Machi	139° 18'	35° 18'	Municipality
2429	4931	大分川	おおいたがわ	Oita Gawa	131° 37'	33° 16'	River
2430	4931	大分県	おおいたけん	Oita Ken	131° 36'	33° 14'	Municipality
2431	4931	大分市	おおいたし	Oita Shi	131° 36'	33° 14'	Municipality
2432	5439	大泉町	おおいずみまち	Oizumi Machi	139° 24'	36° 14'	Municipality
2433	5436	笈ヶ岳	おいずるがだけ	Oizurugadake	136° 47'	36° 17'	Mountain
2434	5135	王寺町	おうじちょう	Oji Cho	135° 42'	34° 35'	Municipality
2435	4929	小値賀町	おぢかちょう	Ojika Cho	129° 03'	33° 11'	Municipality
2436	4929	小値賀島	おぢかじま	Ojika Jima	129° 02'	33° 11'	Island
2437	5538	小千谷市	おぢやし	Ojiya Shi	138° 47'	37° 18'	Municipality
2438	5238	岡部町	おかべちょう	Okabe Cho	138° 16'	34° 54'	Municipality
2439	5030	岡垣町	おかがきまち	Okagaki Machi	130° 36'	33° 51'	Municipality
2440	5639	大川	おおかわ	Okawa	139° 54'	37° 28'	River

Gazetteer of Japan 2007

	Grid	Japanese (Kanji)	Japanese (Hiragana)	Romanized Japanese	Longitude	Latitude	Classification
2441	5033	大川村	おおかわむら	Okawa Mura	133° 28'	33° 47'	Municipality
2442	4930	大川市	おおかわし	Okawa Shi	130° 23'	33° 12'	Municipality
2443	5438	岡谷市	おかやし	Okaya Shi	138° 02'	36° 04'	Municipality
2444	5133	岡山県	おかやまけん	Okayama Ken	133° 56'	34° 39'	Municipality
2445	5133	岡山市	おかやまし	Okayama Shi	133° 55'	34° 39'	Municipality
2446	5237	岡崎市	おかざきし	Okazaki Shi	137° 10'	34° 57'	Municipality
2447	5439	桶川市	おけがわし	Okegawa Shi	139° 33'	36° 00'	Municipality
2448	6543	置戸町	おけとちょう	Oketo Cho	143° 35'	43° 40'	Municipality
2449	5332	隠岐海峡	おきかいきょう	Oki Kaikyo	132° 59'	35° 43'	Sea Area
2450		隠岐海嶺 (隠岐堆)	おきかいいい (おきたい)	Oki Kairei (Oki Tai)	134° 28'	36° 50'	Undersea feature
2451		隠岐海裂	おきかいいつ	Oki Kairetsu	132° 00'	37° 45'	Undersea feature
2452	4930	大木町	おおきまち	Oki Machi	130° 26'	33° 12'	Municipality
2453	5433	隠岐諸島	おきしょう	Oki Shoto	133° 04'	36° 10'	Extensive natural featur
2454		隠岐舟状海盆	おきしゅうじょうかいぼん	Oki Shujokaibon	135° 02'	36° 45'	Undersea feature
2455	3631	沖大東島	おきだいとうじま	Okidaito Jima	131° 01'	24° 27'	Island
2456		沖大東海嶺	おきだいとうかいいい	Oki-Daito Kairei	133° 10'	23° 46'	Undersea feature
2457	3928	沖縄島	おきなわじま	Okinawa Jima	128° 01'	26° 28'	Island
2458	3927	沖縄県	おきなわけん	Okinawa Ken	127° 40'	26° 12'	Municipality
2459	3927	沖縄市	おきなわし	Okinawa Shi	127° 48'	26° 20'	Municipality
2460	3927	沖縄諸島	おきなわしょう	Okinawa Shoto	127° 03'	26° 24'	Extensive natural featur
2461		沖縄舟状海盆	おきなわしゅうじょうかいぼん	Okinawa Shujokaibon	126° 28'	26° 50'	Undersea feature
2462		沖縄・宮古深海平坦面	おきなわみやこしんかいへいたんめん	Okinawa-Miyako Shinkaiheitanmen	127° 09'	25° 06'	Undersea feature
2463	4128	沖永良部島	おきのえらぶじま	Okinoerabu Jima	128° 34'	27° 22'	Island
2464	4932	沖ノ島	おきのしま	Okinoshima	132° 32'	32° 43'	Island
2465	5135	沖ノ島	おきのしま	Okinoshima	135° 04'	34° 06'	Island
2466	5130	沖島	おきのしま	Okinoshima	130° 06'	34° 14'	Island
2467	5236	沖島	おきのしま	Okinoshima	136° 03'	35° 12'	Island
2468	5433	隠岐の島町	おきのしまちょう	Okinoshima Cho	133° 19'	36° 12'	Municipality
2469	3036	沖ノ島島	おきのとりしま	Okinotori Shima	136° 04'	20° 25'	Island
2470	4933	興津崎	おきつざき	Okitsu Zaki	133° 13'	33° 09'	Cape
2471	6643	興部町	おこっぺちょう	Okoppe Cho	143° 07'	44° 28'	Municipality
2472	6643	興部川	おこっぺがわ	Okoppe Gawa	143° 08'	44° 28'	River
2473	4028	奥	おく	Oku	128° 16'	26° 49'	Populated area
2474	4830	大口市	おおくちし	Okuchi Shi	130° 36'	32° 03'	Municipality
2475	4931	大崩山	おおくえやま	Okue Yama	131° 30'	32° 44'	Mountain
2476	5233	奥出雲町	おくいずもちょう	Okuizumo Cho	133° 00'	35° 11'	Municipality
2477	5640	大熊町	おおくままち	Okuma Machi	140° 59'	37° 24'	Municipality
2478	5840	大蔵村	おおくらむら	Okura Mura	140° 13'	38° 42'	Municipality
2479	5233	大倉山	おおくらやま	Okura Yama	133° 21'	35° 07'	Mountain
2480	5337	奥三界岳	おくさんがいだけ	Okusangai Dake	137° 30'	35° 40'	Mountain

Gazetteer of Japan 2007

	Grid	Japanese (Kanji)	Japanese (Hiragana)	Romanized Japanese	Longitude	Latitude	Classification
2481	6339	奥尻町	おくしりちょう	Okushiri Cho	139° 30'	42° 10'	Municipality
2482		奥尻海嶺	おくしりかいれい	Okushiri Kairei	139° 31'	41° 53'	Undersea feature
2483	6339	奥尻島	おくしりとう	Okushiri To	139° 27'	42° 08'	Island
2484	5339	奥多摩町	おくたままち	Okutama Machi	139° 05'	35° 48'	Municipality
2485	5337	大桑村	おおくわむら	Okuwa Mura	137° 39'	35° 40'	Municipality
2486	6240	大間町	おおままち	Oma Machi	140° 54'	41° 31'	Municipality
2487	6240	大間崎	おおまざき	Oma Zaki	140° 53'	41° 32'	Cape
2488	4930	大町町	おおまちちょう	Omachi Cho	130° 06'	33° 12'	Municipality
2489	5437	大町市	おおまちし	Omachi Shi	137° 51'	36° 30'	Municipality
2490	5138	御前崎	おまえざき	Omaezaki	138° 13'	34° 35'	Cape
2491	5138	御前崎市	おまえざきし	Omaezaki Shi	138° 07'	34° 38'	Municipality
2492	4831	小丸川	おまるがわ	Omaru Gawa	131° 32'	32° 07'	River
2493	5339	青梅市	おうめし	Ome Shi	139° 16'	35° 47'	Municipality
2494	5438	麻績村	おみむら	Omi Mura	138° 02'	36° 27'	Municipality
2495	5131	青海島	おうみしま	Omi Shima	131° 11'	34° 24'	Island
2496	5236	近江八幡市	おうみはちまんし	Omihachiman Shi	136° 05'	35° 07'	Municipality
2497	6141	大湊	おおみなと	Ominato	141° 08'	41° 16'	Populated area
2498	5538	大峰山	おおみねやま	Omine Yama	138° 56'	36° 43'	Mountain
2499	6645	大岬	おおみさき	Omisaki	145° 52'	44° 00'	Cape
2500	6847	大岬	おおみさき	Omisaki	147° 55'	45° 26'	Cape
2501	5440	小美玉市	おみたまし	Omitama Shi	140° 21'	36° 14'	Municipality
2502	5439	思川	おもいがわ	Omoi Gawa	139° 46'	36° 26'	River
2503	5940	雄物川	おものがわ	Omono Gawa	140° 02'	39° 41'	River
2504	4831	大森岳	おおもりだけ	Omori Dake	131° 09'	32° 04'	Mountain
2505	5841	大森山	おおもりやま	Omori Dake	141° 26'	38° 51'	Mountain
2506	5740	面白山	おもしろやま	Omoshiro Yama	140° 31'	38° 20'	Mountain
2507	5941	小本川	おもとがわ	Omoto Gawa	141° 50'	39° 50'	River
2508	3624	於茂登山	おもとやま	Omoto Yama	124° 10'	24° 25'	Mountain
2509	6642	雄武町	おうむちょう	Omu Cho	142° 57'	44° 34'	Municipality
2510	4929	大村市	おおむらし	Omura Shi	129° 57'	32° 54'	Municipality
2511	4929	大村湾	おおむらわん	Omura Wan	129° 52'	32° 58'	Sea Area
2512	5239	大室山	おおむろやま	Omuro Yama	139° 05'	34° 54'	Mountain
2513	5339	大室山	おおむろやま	Omuro Yama	139° 03'	35° 30'	Mountain
2514	4930	大牟田市	おおむたし	Omuta Shi	130° 26'	33° 01'	Municipality
2515	4429	御岳	おんたけ	On Take	129° 51'	29° 51'	Mountain
2516	4730	御岳	おんたけ	On Take	130° 39'	31° 35'	Mountain
2517	5741	女川町	おながわちょう	Onagawa Cho	141° 26'	38° 26'	Municipality
2518	5540	小名浜	おなはま	Onahama	140° 53'	36° 57'	Populated area
2519	5232	邑南町	おおなんちょう	Onan Cho	132° 26'	34° 53'	Municipality
2520	6647	オンアネノボリ山	おんあねのぼりやま	On-anenobori Yama	147° 08'	44° 37'	Mountain

Gazetteer of Japan 2007

	Grid	Japanese (Kanji)	Japanese (Hiragana)	Romanized Japanese	Longitude	Latitude	Classification
2521	5139	恩馳島	おんばせじま	Onbase Jima	139° 03'	34° 10'	Island
2522	6443	音別川	おんべつがわ	Onbetsu Gawa	143° 55'	42° 52'	River
2523	5030	遠賀町	おんがちょう	Onga Cho	130° 40'	33° 50'	Municipality
2524	5030	遠賀川	おんががわ	Onga Gawa	130° 38'	33° 53'	River
2525	4829	魚貴埼	おにきざき	Oniki Zaki	129° 57'	32° 14'	Cape
2526	5840	鬼首	おにこうべ	Onikobe	140° 39'	38° 48'	Populated area
2527	5240	御宿町	おんじゅくまち	Onjuku Machi	140° 20'	35° 11'	Municipality
2528	3927	恩納村	おんなそん	Onna Son	127° 51'	26° 29'	Municipality
2529	6445	温根沼	おんねとう	Onne To	145° 30'	43° 15'	Lake
2530	6545	遠音別岳	おんねべつだけ	Onnebetsu Dake	145° 00'	43° 59'	Mountain
2531	5336	大野町	おおのちょう	Ono Cho	136° 37'	35° 28'	Municipality
2532	4931	大野川	おおのがわ	Ono Gawa	131° 41'	33° 16'	River
2533	6240	大野川	おおのがわ	Ono Gawa	140° 39'	41° 48'	River
2534	5540	小野町	おのまち	Ono Machi	140° 37'	37° 17'	Municipality
2535	5336	大野市	おおのし	Ono Shi	136° 29'	35° 58'	Municipality
2536	5234	小野市	おのし	Ono Shi	134° 55'	34° 51'	Municipality
2537	5139	大野原島	おおのはらじま	Onohara Jima	139° 22'	34° 03'	Island
2538	5030	大野城市	おおのじょうし	Onojo Shi	130° 28'	33° 32'	Municipality
2539	5133	尾道市	おのみちし	Onomichi Shi	133° 12'	34° 24'	Municipality
2540	5337	御嶽山	おんたけさん	Ontake San	137° 28'	35° 53'	Mountain
2541	6340	大沼	おおぬま	Onuma	140° 42'	42° 00'	Lake
2542	5439	邑楽町	おうらまち	Ora Machi	139° 28'	36° 15'	Municipality
2543	4731	折生迫	おりうざこ	Oriuzako	131° 28'	31° 47'	Populated area
2544	6041	折爪岳	おりづめだけ	Orizume Dake	141° 22'	40° 16'	Mountain
2545	5030	小呂島	おろしま	Oro Shima	130° 02'	33° 51'	Island
2546	6341	オロフレ山	おろふれやま	Orofure Yama	141° 04'	42° 33'	Mountain
2547	5232	大佐山	おおさやま	Osa Yama	132° 11'	34° 44'	Mountain
2548	5235	大阪府	おおさかふ	Osaka Fu	135° 31'	34° 41'	Municipality
2549	5235	大阪市	おおさかし	Osaka Shi	135° 30'	34° 41'	Municipality
2550	5135	大阪湾	おおさかわん	Osaka Wan	135° 11'	34° 30'	Sea Area
2551	5135	大阪狭山市	おおさかさやまし	Osakasayama Shi	135° 33'	34° 30'	Municipality
2552	6240	大崎	おおさき	Osaki	140° 03'	41° 47'	Cape
2553	4932	大崎鼻	おおさきばな	Osaki Bana	132° 22'	33° 18'	Cape
2554	4731	大崎町	おおさきちょう	Osaki Cho	131° 00'	31° 25'	Municipality
2555	5740	大崎市	おおさきし	Osaki Shi	140° 57'	38° 34'	Municipality
2556	5232	大崎ヶ鼻	おおさきがはな	Osakigahana	132° 25'	35° 11'	Cape
2557	5132	大崎上島	おおさきかみじま	Osaki-kamijima	132° 52'	34° 13'	Island
2558	5132	大崎上島町	おおさきかみじまちょう	Osakikamijima Cho	132° 54'	34° 16'	Municipality
2559	5132	大崎下島	おおさきしもじま	Osaki-shimojima	132° 49'	34° 09'	Island
2560	6340	長流川	おさるがわ	Osaru Gawa	140° 50'	42° 27'	River

Gazetteer of Japan 2007

	Grid	Japanese (Kanji)	Japanese (Hiragana)	Romanized Japanese	Longitude	Latitude	Classification
2561	5741	大郷町	おおさとちょう	Osato Cho	141° 00'	38° 25'	Municipality
2562	4828	大瀬崎	おおせざき	Ose Zaki	128° 36'	32° 36'	Cape
2563	5238	大瀬崎	おせざき	Ose Zaki	138° 47'	35° 01'	Cape
2564	6340	長万部町	おしゃまんべちょう	Oshamanbe Cho	140° 22'	42° 30'	Municipality
2565	5741	牡鹿半島	おしかはんと	Oshika Hanto	141° 25'	38° 26'	Extensive natural featur
2566	5338	大鹿村	おおしかむら	Oshika Mura	138° 02'	35° 34'	Municipality
2567	4828	黄島	おうしま	Oshima	128° 53'	32° 34'	Island
2568	4229	大島	おおしま	Oshima	129° 20'	28° 18'	Island
2569	4731	大島	おおしま	Oshima	131° 25'	31° 31'	Island
2570	4829	大島	おおしま	Oshima	129° 58'	32° 10'	Island
2571	5030	大島	おおしま	Oshima	130° 24'	33° 53'	Island
2572	5033	大島	おおしま	Oshima	133° 21'	33° 59'	Island
2573	5034	大島	おおしま	Oshima	134° 29'	33° 37'	Island
2574	5035	大島	おおしま	Oshima	135° 49'	33° 28'	Island
2575	5131	大島	おおしま	Oshima	131° 24'	34° 30'	Island
2576	5133	大島	おおしま	Oshima	133° 02'	34° 09'	Island
2577	5239	大島	おおしま	Oshima	139° 22'	34° 44'	Island
2578	6239	大島	おおしま	Oshima	139° 20'	41° 30'	Island
2579	6340	渡島半島	おしまはんと	Oshima Hanto	140° 01'	42° 23'	Extensive natural featur
2580	5239	大島町	おおしままち	Oshima Machi	139° 21'	34° 45'	Municipality
2581	5338	忍野村	おしのむら	Oshino Mura	138° 50'	35° 27'	Municipality
2582	5333	大篠津	おおしのづ	Oshinozu	133° 15'	35° 29'	Populated area
2583		忍路海山	おしよろかいざん	Oshoro Kaizan	139° 32'	44° 25'	Undersea feature
2584	5941	奥州市	おうしゅうし	Oshu Shi	141° 08'	39° 08'	Municipality
2585	5132	恐羅漢山	おそらかんざん	Osorakan Zan	132° 08'	34° 35'	Mountain
2586	6141	恐山	おそれやま	Osore Yama	141° 02'	41° 18'	Mountain
2587	5741	大須崎	おおすざき	Osu Zaki	141° 32'	38° 31'	Cape
2588	4730	大隅半島	おおすみはんと	Osumi Hanto	130° 55'	31° 36'	Extensive natural featur
2589	4630	大隅海峡	おおすみかいきょう	Osumi Kaikyo	130° 49'	30° 53'	Sea Area
2590	4530	大隅諸島	おおすみしょとう	Osumi Shoto	130° 20'	30° 32'	Extensive natural featur
2591	4831	尾鈴山	おすずやま	Osuzu Yama	131° 25'	32° 17'	Mountain
2592	5132	太田川	おおたがわ	Ota Gawa	132° 26'	34° 21'	River
2593	5137	太田川	おおたがわ	Ota Gawa	137° 54'	34° 39'	River
2594	5439	太田市	おおたし	Ota Shi	139° 22'	36° 17'	Municipality
2595	5132	大竹市	おおたけし	Otake Shi	132° 13'	34° 14'	Municipality
2596	5337	王滝川	おうたきがわ	Otaki Gawa	137° 25'	35° 48'	River
2597	5240	大多喜町	おおたきまち	Otaki Machi	140° 14'	35° 17'	Municipality
2598	5337	王滝村	おうたきむら	Otaki Mura	137° 33'	35° 48'	Municipality
2599	5640	大滝根山	おおたきねやま	Otakine Yama	140° 41'	37° 21'	Mountain
2600	5640	大玉村	おおたまむら	Otama Mura	140° 22'	37° 32'	Municipality

Gazetteer of Japan 2007

	Grid	Japanese (Kanji)	Japanese (Hiragana)	Romanized Japanese	Longitude	Latitude	Classification
2601	5537	小谷村	おたりむら	Otari Mura	137° 54'	36° 46'	Municipality
2602	6440	小樽市	おたるし	Otaru Shi	140° 59'	43° 11'	Municipality
2603	4929	大立島	おおたてしま	Otate Shima	129° 25'	33° 00'	Island
2604	5540	大田原市	おおたわらし	Otawara Shi	140° 00'	36° 52'	Municipality
2605	6748	乙知志岬	おっちしみさき	Otchishi Misaki	148° 16'	45° 10'	Cape
2606	5030	大任町	おおとうまち	Oto Machi	130° 51'	33° 36'	Municipality
2607	5035	大塔山	おおとうざん	Oto Zan	135° 42'	33° 43'	Mountain
2608	6240	乙部町	おとべちょう	Otobe Cho	140° 08'	41° 58'	Municipality
2609	6340	乙部岳	おとべだけ	Otobe Dake	140° 16'	42° 02'	Mountain
2610	6443	音更町	おとふけちょう	Otofuke Cho	143° 11'	42° 59'	Municipality
2611	6443	音更川	おとふけがわ	Otofuke Gawa	143° 12'	43° 09'	River
2612	6742	音威子府村	おといねつぶむら	Otoineppu Mura	142° 15'	44° 43'	Municipality
2613	5439	大利根町	おおとねまち	Otone Machi	139° 39'	36° 08'	Municipality
2614	4042	弟島	おとうとじま	Ototo Jima	142° 11'	27° 10'	Island
2615	5237	音羽町	おとわちょう	Otowa Cho	137° 18'	34° 51'	Municipality
2616	5033	大豊町	おおとよちょう	Otoyo Cho	133° 39'	33° 45'	Municipality
2617	5540	大津	おおつ	Otsu	140° 47'	36° 49'	Populated area
2618	5235	大津市	おおつし	Otsu Shi	135° 51'	35° 01'	Municipality
2619	5941	大槌町	おおつちちょう	Otsuchi Cho	141° 54'	39° 21'	Municipality
2620	4932	大月町	おおつきちょう	Otsuki Cho	132° 42'	32° 50'	Municipality
2621	5338	大月市	おおつきし	Otsuki Shi	138° 56'	35° 36'	Municipality
2622	6041	御月山	おつきやま	Otsuki Yama	141° 02'	40° 01'	Mountain
2623	4830	大築島	おおつくしま	Otsuku Shima	130° 29'	32° 29'	Island
2624	5940	奥羽山脈	おうさんみゃく	Ou Sanmyaku	140° 45'	39° 51'	Extensive natural featur
2625	6040	大鱈町	おおわにまち	Owani Machi	140° 34'	40° 31'	Municipality
2626	5237	尾張旭市	おわりあさひし	Owariasahi Shi	137° 02'	35° 12'	Municipality
2627	5136	尾鷲市	おわせし	Owase Shi	136° 11'	34° 04'	Municipality
2628	5537	小矢部川	おやべがわ	Oyabe Gawa	137° 04'	36° 47'	River
2629	5536	小矢部市	おやべし	Oyabe Shi	136° 52'	36° 40'	Municipality
2630	5339	大山	おおやま	Oyama	139° 13'	35° 26'	Mountain
2631	5839	大山	おおやま	Oyama	139° 45'	38° 44'	Populated area
2632	5338	小山町	おやまちょう	Oyama Cho	138° 59'	35° 21'	Municipality
2633	5439	小山市	おやまし	Oyama Shi	139° 48'	36° 18'	Municipality
2634	5235	大山崎町	おおやまざきちょう	Oyamazaki Cho	135° 41'	34° 54'	Municipality
2635	4830	大矢野島	おおやのしま	Oyano Shima	130° 26'	32° 34'	Island
2636	5135	大淀町	おおよどちょう	Oyodo Cho	135° 47'	34° 23'	Municipality
2637	4731	大淀川	おおよどがわ	Oyodo Gawa	131° 28'	31° 53'	River
2638	5232	大万木山	おおよろぎさん	Oyorogi San	132° 50'	35° 05'	Mountain
2639	5132	小瀬川 (木野川)	おぜがわ (このがわ)	Oze Gawa (Kono Gawa)	132° 08'	34° 16'	River
2640	5539	尾瀬ヶ原	おぜがはら	Ozegahara	139° 13'	36° 55'	Extensive natural featur

Gazetteer of Japan 2007

	Grid	Japanese (Kanji)	Japanese (Hiragana)	Romanized Japanese	Longitude	Latitude	Classification
2641	6544	大空町	おおぞらちょう	Ozora Cho	144° 10'	43° 54'	Municipality
2642	4930	大津町	おおづまち	Ozu Machi	130° 52'	32° 52'	Municipality
2643	5032	大洲市	おおずし	Ozu Shi	132° 32'	33° 30'	Municipality
2644	6141	大尽山	おおづくしやま	Ozukushi Yama	141° 03'	41° 17'	Mountain
2645	3623	パイミ崎	ばいみさき	Paimi Saki	123° 38'	24° 18'	Cape
2646	6741	パンケ沼	ばんけとう	Panke To	141° 42'	45° 01'	Lake
2647	6742	パンケ山	ばんげざん	Panke Zan	142° 08'	44° 51'	Mountain
2648	6342	ペテガリ岳	ぺてがりだけ	Petegari Dake	142° 51'	42° 30'	Mountain
2649	6541	賓根山	びんねやま	Pinne Yama	141° 42'	43° 29'	Mountain
2650	6542	比布町	びっぶちょう	Pippu Cho	142° 28'	43° 52'	Municipality
2651	6342	ピリガイ山	びりがいさん	Pirigai San	142° 47'	42° 26'	Mountain
2652	6342	ピリカヌプリ	びりかぬぶり	Pirika Nupuri	142° 57'	42° 24'	Mountain
2653	6642	ピッシリ山	びっしりざん	Pisshiri Zan	142° 01'	44° 21'	Mountain
2654	6642	ピヤシリ山	びやしりやま	Piyashiri Yama	142° 34'	44° 26'	Mountain
2655	6440	本 登山	ほんくとさん	Ponkuto San	140° 54'	42° 57'	Mountain
2656	6747	ポロノツ鼻	ぼろのつはな	Poronotsu Hana	147° 04'	44° 48'	Cape
2657	6742	ポロヌプリ山	ぼろぬぶりざん	Poronupuri Zan	142° 24'	44° 57'	Mountain
2658	6442	幌尻岳	ぼろしりだけ	Poroshiri Dake	142° 40'	42° 43'	Mountain
2659	6742	幌尻山	ぼろしりやま	Poroshiri Yama	142° 00'	45° 09'	Mountain
2660	6440	雷電山	らいでんやま	Raiden Yama	140° 27'	42° 54'	Mountain
2661	6848	ラッキベツ岬	らっきべつみさき	Rakkibetsu Misaki	148° 53'	45° 30'	Cape
2662	6343	楽古岳	らっこだけ	Rakko Dake	143° 06'	42° 16'	Mountain
2663	6440	蘭越町	らんこしちょう	Rankoshi Cho	140° 31'	42° 48'	Municipality
2664	5439	嵐山町	らんざんまち	Ranzan Machi	139° 19'	36° 03'	Municipality
2665	6645	羅臼町	らうすちょう	Rausu Cho	145° 11'	44° 01'	Municipality
2666	6645	羅臼岳	らうすだけ	Rausu Dake	145° 07'	44° 04'	Mountain
2667	6545	羅臼山	らうすやま	Rausu Yama	145° 43'	43° 58'	Mountain
2668	6545	羅臼崎	らうすざき	Rausu Zaki	145° 47'	43° 55'	Cape
2669	6741	礼文町	れぶんちょう	Rebun Cho	141° 02'	45° 18'	Municipality
2670	6741	礼文水道	れぶんすいどう	Rebun Suido	141° 05'	45° 15'	Sea Area
2671	6841	礼文島	れぶんとう	Rebun To	141° 01'	45° 24'	Island
2672	6340	礼文華峠	れぶんげとうげ	Rebunge Toge	140° 33'	42° 35'	Pass
2673	4830	苓北町	れいほくまち	Reihoku Machi	130° 03'	32° 30'	Municipality
2674	6343	歴舟川	れきふねがわ	Rekifune Gawa	143° 19'	42° 28'	River
2675	5740	利府町	りふちょう	Rifu Cho	140° 58'	38° 19'	Municipality
2676	6543	陸別町	りくべつちょう	Rikubetsu Cho	143° 44'	43° 28'	Municipality
2677	5841	陸前高田市	りくぜんたかたし	Rikuzentakata Shi	141° 37'	39° 00'	Municipality
2678	6741	利尻町	りしりちょう	Rishiri Cho	141° 08'	45° 11'	Municipality
2679	6741	利尻水道	りしりすいどう	Rishiri Suido	141° 26'	45° 12'	Sea Area
2680	6741	利尻島	りしりとう	Rishiri To	141° 12'	45° 10'	Island

Gazetteer of Japan 2007

	Grid	Japanese (Kanji)	Japanese (Hiragana)	Romanized Japanese	Longitude	Latitude	Classification
2681	6741	利尻山	りしりざん	Rishiri Zan	141° 14'	45° 10'	Mountain
2682	6741	利尻富士町	りしりふじちょう	Rishirifuji Cho	141° 12'	45° 14'	Municipality
2683		立冬海山	りっとうかいざん	Ritto Kaizan	142° 04'	21° 46'	Undersea feature
2684	5235	栗東市	りっとうし	Ritto Shi	135° 59'	35° 01'	Municipality
2685	6141	六ヶ所村	ろっかしよむら	Rokkasho Mura	141° 22'	40° 58'	Municipality
2686	5235	六甲山	ろっこうさん	Rokko San	135° 15'	34° 46'	Mountain
2687	6041	六戸町	ろくのへまち	Rokunohe Machi	141° 19'	40° 36'	Municipality
2688	6747	留別村	るべつむら	Rubetsu Mura	147° 41'	45° 05'	Municipality
2689	6747	留別湾	るべつわん	Rubetsu Wan	147° 36'	45° 06'	Sea Area
2690	6541	留萌川	るもいがわ	Rumoi Gawa	141° 42'	43° 53'	River
2691	6541	留萌市	るもいし	Rumoi Shi	141° 38'	43° 56'	Municipality
2692	6646	ルルイ岳	るるいだけ	Rurui Dake	146° 08'	44° 27'	Mountain
2693	6646	ルルイ岬	るるいみさき	Rurui Misaki	146° 10'	44° 30'	Cape
2694	6440	留寿都村	るすつむら	Rusutsu Mura	140° 52'	42° 44'	Municipality
2695	6646	留夜別村	るよべつむら	Ruyobetsu Mura	146° 10'	44° 16'	Municipality
2696	5640	霊山	りょうぜん	Ryo Zen	140° 41'	37° 46'	Mountain
2697		凌風海山	りょうふうかいざん	Ryofu Kaizan	146° 00'	38° 00'	Undersea feature
2698		凌風第2海山	りょうふうだいにかいざん	Ryofu-Daini Kaizan	146° 52'	40° 38'	Undersea feature
2699	5436	両白山地	りょうはくさんち	Ryohaku Sanchi	136° 45'	36° 19'	Extensive natural featur
2700	5438	両神山	りょうかみさん	Ryokami San	138° 50'	36° 01'	Mountain
2701	5841	綾里埼	りょうりざき	Ryori Zaki	141° 51'	39° 01'	Cape
2702	5738	両津湾	りょうつわん	Ryotsu Wan	138° 27'	38° 05'	Sea Area
2703	5236	霊仙山	りょうぜんざん	Ryozen Zan	136° 22'	35° 16'	Mountain
2704	5340	龍ヶ崎市	りゅうがさきし	Ryugasaki Shi	140° 10'	35° 54'	Municipality
2705	5236	竜ヶ岳	りゅうがたけ	Ryugatake	136° 26'	35° 07'	Mountain
2706	4830	龍ヶ岳	りゅうがたけ	Ryugatake	130° 23'	32° 24'	Populated area
2707	3926	琉球諸島	りゅうきゅうしよとう	Ryukyu Shoto	126° 38'	26° 32'	Extensive natural featur
2708	5236	竜王町	りゅうおうちょう	Ryuo Cho	136° 07'	35° 03'	Municipality
2709		流星海山	りゅうせいかいざん	Ryusei Kaizan	135° 36'	25° 34'	Undersea feature
2710	5238	竜爪山	りゅうそうざん	Ryuso Zan	138° 23'	35° 05'	Mountain
2711	5131	佐波川	さばがわ	Saba Gawa	131° 30'	34° 02'	River
2712	5336	鯖江市	さばえし	Sabae Shi	136° 11'	35° 57'	Municipality
2713	5538	鯖石川	さばいしがわ	Sabaishi Gawa	138° 38'	37° 11'	River
2714	5538	佐武流山	さぶりゅうやま	Saburyu Yama	138° 39'	36° 46'	Mountain
2715	5032	佐田岬	さだみさき	Sada Misaki	132° 00'	33° 20'	Cape
2716	5032	佐田岬半島	さだみさきはんとう	Sadamisaki Hanto	132° 05'	33° 24'	Extensive natural featur
2717	5638	佐渡海峡	さどかいきょう	Sado Kaikyo	138° 31'	37° 41'	Sea Area
2718		佐渡海嶺	さどかいれい	Sado Kairei	138° 53'	39° 15'	Undersea feature
2719	5738	佐渡市	さどし	Sado Shi	138° 22'	38° 01'	Municipality
2720	5738	佐渡島	さどしま	Sado Shima	138° 18'	38° 05'	Island

Gazetteer of Japan 2007

	Grid	Japanese (Kanji)	Japanese (Hiragana)	Romanized Japanese	Longitude	Latitude	Classification
2721	4930	佐賀県	さがけん	Saga Ken	130° 17'	33° 14'	Municipality
2722	4930	佐賀市	さがし	Saga Shi	130° 18'	33° 15'	Municipality
2723	5740	寒河江市	さがえし	Sagae Shi	140° 16'	38° 22'	Municipality
2724	5239	相模川	さがみがわ	Sagami Gawa	139° 22'	35° 18'	River
2725	5239	相模灘	さがみなだ	Sagami Nada	139° 17'	34° 58'	Sea Area
2726		相模舟状海盆	さがみしゅうじょうかいぼん	Sagami Shujokaibon	139° 35'	34° 45'	Undersea feature
2727	5239	相模湾	さがみわん	Sagami Wan	139° 17'	35° 11'	Sea Area
2728	5339	相模原市	さがみはらし	Sagamihara Shi	139° 22'	35° 34'	Municipality
2729	4928	嵯峨ノ島	さかのしま	Saganoshima	128° 35'	32° 43'	Island
2730	4830	相良村	さがらむら	Sagara Mura	130° 47'	32° 14'	Municipality
2731	6442	佐幌川	さほろがわ	Sahoro Gawa	142° 55'	43° 00'	River
2732	5436	犀川	さいがわ	Sai Gawa	136° 34'	36° 36'	River
2733	5438	犀川	さいがわ	Sai Gawa	138° 05'	36° 37'	River
2734	6240	佐井村	さいむら	Sai Mura	140° 51'	41° 25'	Municipality
2735	5134	西大寺	さいだいじ	Saidaiji	134° 02'	34° 39'	Populated area
2736	5232	西城川	さいじょうがわ	Saijo Gawa	132° 56'	34° 51'	River
2737	5033	西条市	さいじょうし	Saijo Shi	133° 10'	33° 55'	Municipality
2738	4929	西海市	さいかいし	Saikai Shi	129° 38'	32° 55'	Municipality
2739	4931	佐伯市	さいきし	Saiki Shi	131° 53'	32° 57'	Municipality
2740	4931	佐伯湾	さいきわん	Saiki Wan	131° 57'	32° 59'	Sea Area
2741	5339	埼玉県	さいたまけん	Saitama Ken	139° 38'	35° 51'	Municipality
2742	5339	さいたま市	さいたまし	Saitama Shi	139° 38'	35° 51'	Municipality
2743	4831	西都市	さいとし	Saito Shi	131° 24'	32° 06'	Municipality
2744	5132	坂町	さかちょう	Saka Cho	132° 30'	34° 20'	Municipality
2745	5339	坂戸市	さかどし	Sakado Shi	139° 24'	35° 57'	Municipality
2746	5340	栄町	さかえまち	Sakae Machi	140° 14'	35° 50'	Municipality
2747	5538	栄村	さかえむら	Sakae Mura	138° 34'	36° 59'	Municipality
2748	5336	坂祝町	さかほぎちょう	Sakahogi Cho	136° 59'	35° 25'	Municipality
2749	5439	境町	さかいまち	Sakai Machi	139° 47'	36° 06'	Municipality
2750	5436	坂井市	さかいし	Sakai Shi	136° 13'	36° 10'	Municipality
2751	5135	堺市	さかいし	Sakai Shi	135° 28'	34° 34'	Municipality
2752	5133	坂出市	さかいでし	Sakaide Shi	133° 51'	34° 18'	Municipality
2753	5333	境港市	さかいみなとし	Sakaiminato Shi	133° 13'	35° 32'	Municipality
2754	5941	堺ノ神岳	さかいのかみだけ	Sakainokami Dake	141° 37'	39° 44'	Mountain
2755	5438	坂城町	さかきまち	Sakaki Machi	138° 10'	36° 27'	Municipality
2756	4931	坂ノ市	さかのいち	Sakanoichi	131° 45'	33° 13'	Populated area
2757	5839	酒田市	さかたし	Sakata Shi	139° 50'	38° 54'	Municipality
2758	5033	佐川町	さかわちょう	Sakawa Cho	133° 17'	33° 30'	Municipality
2759	5239	酒匂川	さかわがわ	Sakawa Gawa	139° 11'	35° 15'	River
2760	5840	鮭川	さけがわ	Sake Gawa	140° 13'	38° 47'	River

Gazetteer of Japan 2007

	Grid	Japanese (Kanji)	Japanese (Hiragana)	Romanized Japanese	Longitude	Latitude	Classification
2761	5840	鮭川村	さけがわむら	Sakegawa Mura	140° 13'	38° 47'	Municipality
2762	5034	佐喜浜	さきはま	Sakihama	134° 11'	33° 24'	Populated area
2763	3623	先島諸島	さきしましょとう	Sakishima Shoto	123° 54'	24° 30'	Extensive natural featur
2764	5438	佐久市	さくし	Saku Shi	138° 28'	36° 14'	Municipality
2765	5237	佐久島	さくしま	Saku Shima	137° 02'	34° 43'	Island
2766	5232	作木	さくぎ	Sakugi	132° 43'	34° 52'	Populated area
2767	5438	佐久穂町	さくほまち	Sakuho Machi	138° 29'	36° 09'	Municipality
2768	5440	桜川	さくらがわ	Sakura Gawa	140° 04'	36° 15'	River
2769	5539	さくら市	さくらし	Sakura Shi	139° 57'	36° 41'	Municipality
2770	5340	佐倉市	さくらし	Sakura Shi	140° 13'	35° 43'	Municipality
2771	5440	桜川市	さくらがわし	Sakuragawa Shi	140° 05'	36° 19'	Municipality
2772	5135	桜井市	さくらいし	Sakurai Shi	135° 50'	34° 31'	Municipality
2773	6342	様似町	さまにちょう	Samani Cho	142° 56'	42° 07'	Municipality
2774	5540	鮫川	さめがわ	Same Gawa	140° 49'	36° 54'	River
2775	5540	鮫川村	さめがわむら	Samegawa Mura	140° 30'	37° 02'	Municipality
2776	5339	寒川町	さむかわまち	Samukawa Machi	139° 23'	35° 22'	Municipality
2777	5237	猿投山	さなげやま	Sanage Yama	137° 09'	35° 12'	Mountain
2778	5034	佐那河内村	さなごうちそん	Sanagochi Son	134° 27'	33° 59'	Municipality
2779	5232	三瓶山	さんべさん	Sanbe San	132° 36'	35° 08'	Mountain
2780	5539	三本槍岳	さんぼんやりだけ	Sanbon-yari Dake	139° 57'	37° 08'	Mountain
2781	5235	三田市	さんだし	Sanda Shi	135° 13'	34° 53'	Municipality
2782	5135	三郷町	さんごうちょう	Sango Cho	135° 41'	34° 36'	Municipality
2783	5638	三条市	さんじょうし	Sanjo Shi	138° 57'	37° 38'	Municipality
2784	5135	山上ヶ岳	さんじょうがたけ	Sanjogatake	135° 55'	34° 15'	Mountain
2785	5340	山武市	さんむし	Sanmu Shi	140° 24'	35° 36'	Municipality
2786	6041	三戸町	さんのへまち	Sannohe Machi	141° 15'	40° 22'	Municipality
2787	5439	佐野市	さのし	Sano Shi	139° 34'	36° 18'	Municipality
2788	5739	山北町	さんぼくまち	Sanpoku Machi	139° 32'	38° 30'	Municipality
2789		三福海山	さんぶくかいざん	Sanpuku Kaizan	142° 40'	22° 52'	Undersea feature
2790	5033	三嶺	さんれい	Sanrei	133° 59'	33° 50'	Mountain
2791	5134	讃岐山脈	さぬきさんみゃく	Sanuki Sanmyaku	134° 16'	34° 09'	Extensive natural featur
2792	5134	さぬき市	さぬきし	Sanuki Shi	134° 10'	34° 19'	Municipality
2793	5232	三和	さんわ	Sanwa	132° 50'	34° 40'	Populated area
2794	5131	山陽小野田市	さんようおのだし	San-yo-onoda Shi	131° 10'	34° 00'	Municipality
2795	5129	棹崎	さおざき	Sao Zaki	129° 19'	34° 38'	Cape
2796	6441	札幌岳	さっぽろだけ	Sapporo Dake	141° 11'	42° 53'	Mountain
2797	6441	札幌市	さっぽろし	Sapporo Shi	141° 21'	43° 03'	Municipality
2798	6343	更別村	さらべつむら	Sarabetsu Mura	143° 11'	42° 39'	Municipality
2799	6741	サロベツ川	さろべつがわ	Sarobetsu Gawa	141° 41'	45° 03'	River
2800	6643	佐呂間町	さろまちょう	Saroma Cho	143° 46'	44° 01'	Municipality

Gazetteer of Japan 2007

	Grid	Japanese (Kanji)	Japanese (Hiragana)	Romanized Japanese	Longitude	Latitude	Classification
2801	6643	サロマ湖	さるまこ	Saroma Ko	143° 47'	44° 08'	Lake
2802	6643	佐呂間別川	さるまべつがわ	Saromabetsu Gawa	143° 56'	44° 06'	River
2803	6342	沙流川	さるがわ	Saru Gawa	142° 00'	42° 29'	River
2804	6742	猿払川	さるふつがわ	Sarufutsu Gawa	142° 13'	45° 16'	River
2805	6742	猿払村	さるふつむら	Sarufutsu Mura	142° 06'	45° 19'	Municipality
2806	5941	猿ヶ石川	さるがいしがわ	Sarugaishi Gawa	141° 11'	39° 21'	River
2807	5536	猿山岬	さるやまみさき	Saruyama Misaki	136° 42'	37° 18'	Cape
2808	5238	笹山	ささやま	Sasa Yama	138° 16'	35° 15'	Mountain
2809	4932	篠山	ささやま	Sasa Yama	132° 39'	33° 03'	Mountain
2810	5033	笹ヶ峰	ささがみね	Sasagamine	133° 16'	33° 49'	Mountain
2811	5338	笹子峠	ささごとうげ	Sasago Toge	138° 46'	35° 37'	Pass
2812	5030	篠栗町	ささぐりまち	Sasaguri Machi	130° 31'	33° 37'	Municipality
2813	5740	笹谷峠	ささやとうげ	Sasaya Toge	140° 28'	38° 13'	Pass
2814	5235	篠山市	ささやまし	Sasayama Shi	135° 13'	35° 04'	Municipality
2815	4929	佐世保市	させぼし	Sasebo Shi	129° 42'	33° 10'	Municipality
2816	6748	指臼山	さしうすやま	Sashiusu Yama	148° 00'	45° 06'	Mountain
2817	4630	佐多岬	さたみさき	Sata Misaki	130° 38'	30° 59'	Cape
2818	5133	里庄町	さとしょうちょう	Satosho Cho	133° 33'	34° 30'	Municipality
2819	4730	さつま町	さつまちょう	Satsuma Cho	130° 27'	31° 54'	Municipality
2820	4730	薩摩半島	さつまはんとう	Satsuma Hanto	130° 25'	31° 31'	Extensive natural featur
2821	4730	薩摩川内市	さつませんだいし	Satsumasendai Shi	130° 18'	31° 48'	Municipality
2822	6443	札内川	さつないがわ	Satsunai Gawa	143° 10'	42° 49'	River
2823		薩南諸島	さつなんしょとう	Satsunan Shoto	128° 51'	28° 21'	Extensive natural featur
2824	5439	幸手市	さってし	Satte Shi	139° 43'	36° 04'	Municipality
2825	5638	沢崎鼻	さわさきばな	Sawasaki Bana	138° 11'	37° 49'	Cape
2826	5339	狭山市	さやまし	Sayama Shi	139° 24'	35° 51'	Municipality
2827	5234	佐用町	さようちょう	Sayo Cho	134° 21'	35° 00'	Municipality
2828	4929	佐々町	さざちょう	Saza Cho	129° 39'	33° 14'	Municipality
2829	5030	脊振山	せふりさん	Sefuri San	130° 21'	33° 26'	Mountain
2830		清風海山	せいふうかいざん	Seifu Kaizan	132° 36'	38° 13'	Undersea feature
2831	5235	精華町	せいかちょう	Seika Cho	135° 47'	34° 45'	Municipality
2832	5337	清内路村	せいないじむら	Seinaiji Mura	137° 42'	35° 29'	Municipality
2833	5639	聖籠町	せいろうまち	Seiro Machi	139° 16'	37° 58'	Municipality
2834	5032	西予市	せいよし	Seiyo Shi	132° 30'	33° 21'	Municipality
2835	5538	関川	せきがわ	Seki Gawa	138° 16'	37° 04'	River
2836	5336	関市	せきし	Seki Shi	136° 55'	35° 29'	Municipality
2837	4931	関崎	せきざき	Seki Zaki	131° 54'	33° 15'	Cape
2838	5536	石動山	せきどうさん	Sekido San	136° 58'	36° 57'	Mountain
2839	5336	関ヶ原町	せきがはらちょう	Sekigahara Cho	136° 28'	35° 21'	Municipality
2840	6543	石北峠	せきほくとうげ	Sekihoku Toge	143° 09'	43° 39'	Pass

Gazetteer of Japan 2007

	Grid	Japanese (Kanji)	Japanese (Hiragana)	Romanized Japanese	Longitude	Latitude	Classification
2841	5739	関川村	せきかわむら	Sekikawa Mura	139° 33'	38° 05'	Municipality
2842	5740	関山峠	せきやまとうげ	Sekiyama Toge	140° 33'	38° 22'	Pass
2843	5940	仙北市	せんぼくし	Senboku Shi	140° 43'	39° 42'	Municipality
2844	5334	千代川	せんだいがわ	Sendai Gawa	134° 13'	35° 28'	River
2845	4730	川内川	せんだいがわ	Sendai Gawa	130° 10'	31° 50'	River
2846	5740	仙台市	せんだいし	Sendai Shi	140° 52'	38° 16'	Municipality
2847	5740	仙台湾	せんだいわん	Sendai Wan	140° 57'	38° 06'	Sea Area
2848	5338	仙丈ヶ岳	せんじょうがたけ	Senjogatake	138° 10'	35° 43'	Mountain
2849	3823	尖閣諸島	せんかくしょとう	Senkaku Shoto	123° 57'	25° 50'	Extensive natural featur
2850	5135	泉南市	せんなんし	Sennan Shi	135° 16'	34° 21'	Municipality
2851	6544	釧北峠	せんぼくとうげ	Senpoku Toge	144° 01'	43° 27'	Pass
2852	5233	船通山	せんつうざん	Sentsu Zan	133° 10'	35° 09'	Mountain
2853	5131	仙崎	せんざき	Senzaki	131° 11'	34° 23'	Populated area
2854	5133	世羅町	せらちょう	Sera Cho	133° 03'	34° 35'	Municipality
2855	4429	セリ岬	せりさき	Seri Saki	129° 55'	29° 48'	Cape
2856	4529	セリイ岬	せりいさき	Serii Saki	129° 54'	30° 00'	Cape
2857	6339	せたな町	せたなちょう	Setana Cho	139° 52'	42° 24'	Municipality
2858	5032	瀬戸内海	せとないかい	Seto Naikai	132° 17'	33° 47'	Sea Area
2859	5237	瀬戸市	せとし	Seto Shi	137° 05'	35° 13'	Municipality
2860	5035	瀬戸崎	せとざき	Seto Zaki	135° 19'	33° 39'	Cape
2861	4229	瀬戸内町	せとうちちょう	Setouchi Cho	129° 18'	28° 08'	Municipality
2862	5134	瀬戸内市	せとうちし	Setouchi Shi	134° 05'	34° 39'	Municipality
2863	6444	雪裡川	せつりがわ	Setsuri Gawa	144° 20'	43° 12'	River
2864	5235	摂津市	せつし	Settsu Shi	135° 33'	34° 46'	Municipality
2865	4930	釈迦ヶ岳	しゃかがだけ	Shakagadake	130° 53'	33° 11'	Mountain
2866	5135	釈迦ヶ岳	しゃかがだけ	Shakagadake	135° 53'	34° 06'	Mountain
2867	5134	釈迦ヶ鼻	しゃかがはな	Shakagahana	134° 13'	34° 24'	Cape
2868	6440	積丹町	しゃこたんちょう	Shakotan Cho	140° 35'	43° 17'	Municipality
2869	6440	積丹半島	しゃこたんはんとう	Shakotan Hanto	140° 27'	43° 11'	Extensive natural featur
2870	6540	積丹岬	しゃこたんみさき	Shakotan Misaki	140° 26'	43° 22'	Cape
2871	6546	斜古丹崎	しゃこたんざき	Shakotan Zaki	146° 50'	43° 53'	Cape
2872	6747	紗那村	しゃなむら	Shana Mura	147° 52'	45° 13'	Municipality
2873	6544	斜里町	しゃりちょう	Shari Cho	144° 40'	43° 54'	Municipality
2874	6544	斜里岳	しゃりだけ	Shari Dake	144° 42'	43° 45'	Mountain
2875	6544	斜里川	しゃりがわ	Shari Gawa	144° 39'	43° 55'	River
2876	5238	芝川町	しばかわちょう	Shibakawa Cho	138° 33'	35° 11'	Municipality
2877	5740	柴田町	しばたまち	Shibata Machi	140° 45'	38° 03'	Municipality
2878	5639	新発田市	しばたし	Shibata Shi	139° 19'	37° 57'	Municipality
2879	5340	芝山町	しばやままち	Shibayama Machi	140° 24'	35° 41'	Municipality
2880	6444	標茶町	しべちゃちょう	Shibecha Cho	144° 36'	43° 18'	Municipality

Gazetteer of Japan 2007

	Grid	Japanese (Kanji)	Japanese (Hiragana)	Romanized Japanese	Longitude	Latitude	Classification
2881	6848	蕊取嶽	しべとろだけ	Shibetoro Dake	148° 34'	45° 24'	Mountain
2882	6848	蕊取岬	しべとろみさき	Shibetoro Misaki	148° 38'	45° 31'	Cape
2883	6848	蕊取村	しべとろむら	Shibetoro Mura	148° 37'	45° 28'	Municipality
2884	6545	標津町	しべつちょう	Shibetsu Cho	145° 07'	43° 39'	Municipality
2885	6544	標津岳	しべつだけ	Shibetsu Dake	144° 42'	43° 40'	Mountain
2886	6545	標津川	しべつがわ	Shibetsu Gawa	145° 05'	43° 37'	River
2887	6642	土別市	しべつし	Shibetsu Shi	142° 24'	44° 10'	Municipality
2888	6642	土別峠	しべつとうげ	Shibetsu Toge	142° 11'	44° 12'	Pass
2889	4730	紫尾山	しびざん	Shibi Zan	130° 21'	31° 58'	Mountain
2890	6546	志発島	しばつとう	Shibotsu To	146° 07'	43° 30'	Island
2891	5438	渋峠	しぶとうげ	Shibu Toge	138° 32'	36° 39'	Pass
2892	5439	渋川市	しぶかわし	Shibukawa Shi	139° 00'	36° 29'	Municipality
2893	5538	渋海川	しぶみがわ	Shibumi Gawa	138° 42'	37° 15'	River
2894	4731	志布志市	しぶしし	Shibushi Shi	131° 02'	31° 29'	Municipality
2895	4731	志布志湾	しぶしわん	Shibushi Wan	131° 05'	31° 23'	Sea Area
2896	5539	至仏山	しぶつさん	Shibutsu San	139° 09'	36° 54'	Mountain
2897	5339	渋谷	しぶや	Shibuya	139° 42'	35° 39'	Populated area
2898	5741	七ヶ浜町	しちがはままち	Shichigahama Machi	141° 03'	38° 18'	Municipality
2899	5640	七ヶ宿町	しちかしゅくまち	Shichikashuku Machi	140° 26'	37° 59'	Municipality
2900	5338	七面山	しちめんざん	Shichimen Zan	138° 20'	35° 22'	Mountain
2901	6141	七戸町	しちのへまち	Shichinohe Machi	141° 09'	40° 44'	Municipality
2902	6140	七里長浜	しちりながはま	Shichiri-nagahama	140° 18'	40° 56'	Cape
2903		七島・硫黄島海嶺	しちとういおうとうかいれい	Shichito-Ioto Kairei	140° 20'	29° 25'	Undersea feature
2904	5235	滋賀県	しがけん	Shiga Ken	135° 52'	35° 00'	Municipality
2905	5032	重信川	しげのぶがわ	Shigenobu Gawa	132° 40'	33° 47'	River
2906	6443	土幌町	しほろちょう	Shihoro Cho	143° 14'	43° 10'	Municipality
2907	4831	椎葉村	しいばそん	Shiiba Son	131° 09'	32° 28'	Municipality
2908	5235	四條畷市	しじょうなわてし	Shijonawate Shi	135° 38'	34° 44'	Municipality
2909	5233	四十曲峠	しじゅうまがりとうげ	Shijumagari Toge	133° 31'	35° 11'	Pass
2910	5536	志賀町	しかまち	Shika Machi	136° 46'	37° 00'	Municipality
2911	6340	鹿部町	しかべちょう	Shikabe Cho	140° 48'	42° 02'	Municipality
2912	5740	色麻町	しかまちょう	Shikama Cho	140° 51'	38° 32'	Municipality
2913	4929	鹿町町	しかまちちょう	Shikamachi Cho	129° 35'	33° 16'	Municipality
2914	5030	志賀島	しかのしま	Shikanoshima	130° 17'	33° 40'	Island
2915	6442	鹿追町	しかおいちょう	Shikaoi Cho	142° 59'	43° 05'	Municipality
2916	6443	然別川	しかりべつがわ	Shikaribetsu Gawa	143° 08'	43° 01'	River
2917	6443	然別湖	しかりべつこ	Shikaribetsu Ko	143° 07'	43° 16'	Lake
2918	5339	志木市	しきし	Shiki Shi	139° 34'	35° 50'	Municipality
2919	5139	式根島	しきねじま	Shikine Jima	139° 12'	34° 20'	Island
2920	4830	四季咲岬	しきざきみさき	Shikizaki Misaki	130° 00'	32° 32'	Cape

Gazetteer of Japan 2007

	Grid	Japanese (Kanji)	Japanese (Hiragana)	Romanized Japanese	Longitude	Latitude	Classification
2921		四国海盆	しこくかいぼん	Shikoku Kaibon	135° 56'	30° 30'	Undersea feature
2922	5033	四国山地	しこくさんち	Shikoku Sanchi	133° 22'	33° 48'	Extensive natural featur
2923	5033	四国中央市	しこくちゅうおうし	Shikokuchuo Shi	133° 32'	33° 58'	Municipality
2924	6546	色丹村	しこたんむら	Shikotan Mura	146° 48'	43° 51'	Municipality
2925	6546	色丹水道	しこたんすいどう	Shikotan Suido	146° 24'	43° 44'	Sea Area
2926	6546	色丹島	しこたんとう	Shikotan To	146° 44'	43° 48'	Island
2927	6441	支笏湖	しこつこ	Shikotsu Ko	141° 18'	42° 45'	Lake
2928	5136	志摩半島	しまはんとう	Shima Hanto	136° 42'	34° 25'	Extensive natural featur
2929	5030	志摩町	しままち	Shima Machi	130° 11'	33° 35'	Municipality
2930	5136	志摩市	しまし	Shima Shi	136° 49'	34° 19'	Municipality
2931	4930	島原半島	しまばらはんとう	Shimabara Hanto	130° 16'	32° 47'	Extensive natural featur
2932	4930	島原市	しまばらし	Shimabara Shi	130° 22'	32° 47'	Municipality
2933	4930	島原湾	しまばらわん	Shimabara Wan	130° 29'	32° 47'	Sea Area
2934	5238	島田市	しまだし	Shimada Shi	138° 10'	34° 50'	Municipality
2935	6440	島牧村	しままきむら	Shimamaki Mura	140° 03'	42° 42'	Municipality
2936	5235	島本町	しまもとちょう	Shimamoto Cho	135° 39'	34° 53'	Municipality
2937	5333	島根半島	しまねはんとう	Shimane Hanto	133° 04'	35° 31'	Extensive natural featur
2938	5333	島根県	しまねけん	Shimane Ken	133° 03'	35° 28'	Municipality
2939	4933	四万十町	しまんとちょう	Shimanto Cho	133° 08'	33° 12'	Municipality
2940	4933	四万十川	しまんとがわ	Shimanto Gawa	133° 08'	33° 14'	River
2941	4932	四万十市	しまんとし	Shimanto Shi	132° 56'	32° 59'	Municipality
2942	5132	島田川	しまたがわ	Shimata Gawa	132° 01'	34° 04'	River
2943	4831	島浦島	しまうらとう	Shimaura To	131° 49'	32° 39'	Island
2944	4828	島山島	しまやまじま	Shimayama Jima	128° 37'	32° 39'	Island
2945	5030	志免町	しめまち	Shime Machi	130° 28'	33° 35'	Municipality
2946	5238	清水	しみず	Shimizu	138° 28'	35° 01'	Populated area
2947	5238	清水町	しみずちょう	Shimizu Cho	138° 54'	35° 05'	Municipality
2948	6442	清水町	しみずちょう	Shimizu Cho	142° 53'	43° 00'	Municipality
2949	4932	下田	しもだ	Shimoda	132° 59'	32° 56'	Populated area
2950	5238	下田市	しもだし	Shimoda Shi	138° 56'	34° 40'	Municipality
2951	5539	下郷町	しもごうまち	Shimogo Machi	139° 52'	37° 15'	Municipality
2952	5135	下市町	しもいちちょう	Shimoichi Cho	135° 47'	34° 21'	Municipality
2953	3725	下地島	しもじしま	Shimoji Shima	125° 08'	24° 48'	Island
2954	5337	下條村	しもじょうむら	Shimojo Mura	137° 47'	35° 23'	Municipality
2955	5132	下蒲刈	しもかまがり	Shimokamagari	132° 40'	34° 11'	Populated area
2956	6642	下川町	しもかわちょう	Shimokawa Cho	142° 38'	44° 18'	Municipality
2957	6141	下北半島	しもきたはんとう	Shimokita Hanto	141° 19'	41° 12'	Extensive natural featur
2958	5135	下北山村	しもきたやまむら	Shimokitayama Mura	135° 57'	34° 00'	Municipality
2959	4729	下甌島	しもこしきじま	Shimokoshiki Jima	129° 45'	31° 41'	Island
2960	5438	下仁田町	しもにたまち	Shimonita Machi	138° 47'	36° 12'	Municipality

Gazetteer of Japan 2007

	Grid	Japanese (Kanji)	Japanese (Hiragana)	Romanized Japanese	Longitude	Latitude	Classification
2961	4932	下ノ加江	しものかえ	Shimonokae	132° 57'	32° 51'	Populated area
2962	5030	下関市	しものせきし	Shimonoseki Shi	130° 56'	33° 57'	Municipality
2963	4629	下ノ島	しものしま	Shimonoshima	129° 26'	30° 50'	Island
2964	4830	下島	しもしま	Shimoshima	130° 06'	32° 23'	Island
2965	5438	下諏訪町	しもすわまち	Shimosuwa Machi	138° 04'	36° 04'	Municipality
2966	5133	下津井	しもつい	Shimotsui	133° 47'	34° 25'	Populated area
2967	5439	下野市	しもつけし	Shimotsuke Shi	139° 50'	36° 23'	Municipality
2968	5439	下妻市	しもつまし	Shimotsuma Shi	139° 58'	36° 11'	Municipality
2969	6442	占冠村	しむかっぷむら	Shimukappu Mura	142° 23'	42° 58'	Municipality
2970	5639	信濃川	しなのがわ	Shinano Gawa	139° 04'	37° 57'	River
2971	5538	信濃町	しなのまち	Shinano Machi	138° 12'	36° 48'	Municipality
2972	5739	新保岳	しんぼだけ	Shinbo Dake	139° 30'	38° 21'	Mountain
2973	5640	新地町	しんちまち	Shinchi Machi	140° 55'	37° 52'	Municipality
2974	6041	新郷村	しんごうむら	Shingo Mura	141° 10'	40° 27'	Municipality
2975	5033	新宮	しんぐう	Shingu	133° 38'	33° 56'	Populated area
2976	5030	新宮町	しんぐうまち	Shingu Machi	130° 26'	33° 42'	Municipality
2977	5035	新宮市	しんぐうし	Shingu Shi	135° 59'	33° 43'	Municipality
2978	6342	新ひだか町	しんひだかちょう	Shinhidaka Cho	142° 22'	42° 20'	Municipality
2979	5332	宍道湖	しんじこ	Shinji Ko	132° 55'	35° 26'	Lake
2980	5840	新庄市	しんじょうし	Shinjo Shi	140° 18'	38° 45'	Municipality
2981	5233	新庄村	しんじょうそん	Shinjo Son	133° 34'	35° 10'	Municipality
2982	4929	新上五島町	しんかみごとうちょう	Shinkamigoto Cho	129° 04'	32° 59'	Municipality
2983	5237	篠島	しのじま	Shino Jima	137° 00'	34° 40'	Island
2984	5438	篠ノ井	しののい	Shinonoi	138° 08'	36° 34'	Populated area
2985	5334	新温泉町	しんおんせんちょう	Shin-onsen Cho	134° 26'	35° 37'	Municipality
2986		新星海山	しんせいかいざん	Shinsei Kaizan	136° 28'	24° 36'	Undersea feature
2987	6441	新篠津村	しんしのつむら	Shinshinotsu Mura	141° 38'	43° 13'	Municipality
2988	5237	新城市	しんしろし	Shinshiro Shi	137° 29'	34° 53'	Municipality
2989	5438	信州新町	しんしゅうしんまち	Shinshu-shinmachi	138° 00'	36° 34'	Municipality
2990	5438	榛東村	しんとうむら	Shinto Mura	138° 58'	36° 26'	Municipality
2991	6442	新得町	しんとくちょう	Shintoku Cho	142° 50'	43° 04'	Municipality
2992	4831	新富町	しんとみちょう	Shintomi Cho	131° 29'	32° 04'	Municipality
2993	6541	新十津川町	しんとつかわちょう	Shintotsukawa Cho	141° 52'	43° 32'	Municipality
2994	5741	塩竈市	しおがまし	Shiogama Shi	141° 01'	38° 18'	Municipality
2995	5437	塩尻市	しおじりし	Shiojiri Shi	137° 57'	36° 06'	Municipality
2996	5438	塩尻峠	しおじりとうげ	Shiojiri Toge	138° 01'	36° 04'	Pass
2997	6240	汐首岬	しおくびみさき	Shiokubi Misaki	140° 56'	41° 42'	Cape
2998	5338	塩見岳	しおみだけ	Shiomi Dake	138° 10'	35° 34'	Mountain
2999	5035	潮岬	しおのみさき	Shionomisaki	135° 44'	33° 26'	Cape
3000	5539	塩谷町	しおやまち	Shioya Machi	139° 51'	36° 46'	Municipality

Gazetteer of Japan 2007

	Grid	Japanese (Kanji)	Japanese (Hiragana)	Romanized Japanese	Longitude	Latitude	Classification
3001	5540	塩屋埼	しおやざき	Shioya Zaki	140° 59'	36° 59'	Cape
3002	5236	七宝町	しっぽうちょう	Shippo Cho	136° 48'	35° 10'	Municipality
3003	4830	白髪岳	しらがだけ	Shiraga Dake	130° 48'	32° 27'	Mountain
3004	4830	白髪岳	しらがだけ	Shiraga Dake	130° 56'	32° 08'	Mountain
3005	5035	白浜町	しらはまちょう	Shirahama Cho	135° 20'	33° 40'	Municipality
3006	5234	白旗山	しらはたやま	Shirahata Yama	134° 22'	34° 54'	Mountain
3007	5136	白猪山	しらいさん	Shirai San	136° 24'	34° 30'	Mountain
3008	5940	白岩岳	しらいわだけ	Shiraiwa Dake	140° 41'	39° 35'	Mountain
3009	6040	白神岳	しらかみだけ	Shirakami Dake	140° 00'	40° 30'	Mountain
3010	6240	白神岬	しらかみさき	Shirakami Misaki	140° 11'	41° 23'	Cape
3011	4930	白川	しらかわ	Shirakawa	130° 35'	32° 46'	River
3012	5337	白川町	しらかわちょう	Shirakawa Cho	137° 11'	35° 34'	Municipality
3013	5436	白川村	しらかわむら	Shirakawa Mura	136° 53'	36° 16'	Municipality
3014	5540	白河市	しらかわし	Shirakawa Shi	140° 12'	37° 07'	Municipality
3015	5340	白子町	しらこまち	Shirako Machi	140° 22'	35° 27'	Municipality
3016	5338	白根山	しらねさん	Shirane San	138° 13'	35° 39'	Mountain
3017	5438	白根山	しらねさん	Shirane San	138° 31'	36° 38'	Mountain
3018	5539	白根山	しらねさん	Shirane San	139° 21'	36° 47'	Mountain
3019	6444	白糠町	しらぬかちょう	Shiranuka Cho	144° 04'	42° 57'	Municipality
3020	6443	白糠丘陵	しらぬかきゅうりょう	Shiranuka Kyuryo	143° 50'	43° 08'	Extensive natural featur
3021	6341	白老町	しらおいちょう	Shiraoi Cho	141° 21'	42° 33'	Municipality
3022	6341	白老川	しらおいがわ	Shiraoi Gawa	141° 20'	42° 31'	River
3023	5439	白岡町	しらおかまち	Shiraoka Machi	139° 40'	36° 01'	Municipality
3024	5538	白砂山	しらすなやま	Shirasuna Yama	138° 41'	36° 44'	Mountain
3025	5740	白鷹町	しらたかまち	Shirataka Machi	140° 05'	38° 10'	Municipality
3026	5740	白鷹山	しらたかやま	Shirataka Yama	140° 10'	38° 13'	Mountain
3027	6645	知床岳	しれとこだけ	Shiretoko Dake	145° 16'	44° 14'	Mountain
3028	6645	知床半島	しれとこはんとう	Shiretoko Hanto	145° 14'	44° 09'	Extensive natural featur
3029	6645	知床岬	しれとこみさき	Shiretoko Misaki	145° 19'	44° 21'	Cape
3030		後志海山	しりべしかいざん	Shiribeshi Kaizan	139° 34'	43° 32'	Undersea feature
3031	6339	後志利別川	しりべしとしべつがわ	Shiribeshi-toshibetsu Gawa	139° 48'	42° 25'	River
3032	6440	尻別岳	しりべつだけ	Shiribetsu Dake	140° 54'	42° 46'	Mountain
3033	6440	尻別川	しりべつがわ	Shiribetsu Gawa	140° 20'	42° 52'	River
3034	6444	尻羽岬	しりはみさき	Shiriha Misaki	144° 47'	42° 56'	Cape
3035	6240	知内町	しりうちょう	Shiriuchi Cho	140° 25'	41° 35'	Municipality
3036	6240	知内川	しりうちがわ	Shiriuchi Gawa	140° 25'	41° 35'	River
3037	6241	尻屋崎	しりやざき	Shiriya Zaki	141° 27'	41° 26'	Cape
3038	5340	白井市	しろいし	Shiroi Shi	140° 03'	35° 47'	Municipality
3039	4930	白石町	しろいしちょう	Shiroishi Cho	130° 07'	33° 08'	Municipality
3040	5640	白石川	しろいしがわ	Shiroishi Gawa	140° 29'	37° 58'	River

Gazetteer of Japan 2007

	Grid	Japanese (Kanji)	Japanese (Hiragana)	Romanized Japanese	Longitude	Latitude	Classification
3041	5740	白石市	しろいしし	Shiroishi Shi	140° 37'	38° 00'	Municipality
3042	5032	城川	しろかわ	Shirokawa	132° 45'	33° 23'	Populated area
3043	5437	白木峰	しろきみね	Shiroki Mine	137° 06'	36° 25'	Mountain
3044	5440	城里町	しろさとまち	Shirosato Machi	140° 22'	36° 28'	Municipality
3045	5537	白馬岳	しろうまだけ	Shirouma Dake	137° 45'	36° 45'	Mountain
3046	4928	白瀬	しろぜ	Shiroze	128° 48'	33° 10'	Island
3047	5133	四阪島	しさかじま	Shisaka Jima	133° 09'	34° 06'	Island
3048	4830	獅子島	ししじま	Shishi Jima	130° 13'	32° 16'	Island
3049	5234	宍粟市	しそうし	Shiso Shi	134° 32'	35° 00'	Municipality
3050	5340	酒々井町	しすいまち	Shisui Machi	140° 16'	35° 43'	Municipality
3051	5237	設楽町	したらちょう	Shitara Cho	137° 34'	35° 05'	Municipality
3052	5941	紫波町	しわちょう	Shiwa Cho	141° 10'	39° 33'	Municipality
3053	5133	塩飽諸島	しわくしょとう	Shiwaku Shoto	133° 41'	34° 20'	Extensive natural featur
3054	5940	雫石町	しずくいしちょう	Shizukuishi Cho	140° 58'	39° 41'	Municipality
3055	5232	静岡川	しずまがわ	Shizuma Gawa	132° 28'	35° 10'	River
3056	6342	静内川	しずないがわ	Shizunai Gawa	142° 21'	42° 19'	River
3057	5238	静岡県	しずおかけん	Shizuoka Ken	138° 22'	34° 58'	Municipality
3058	5238	静岡市	しずおかし	Shizuoka Shi	138° 23'	34° 58'	Municipality
3059	5537	庄川	しょうがわ	Sho Gawa	137° 03'	36° 46'	River
3060	5233	庄原市	しょうばらし	Shobara Shi	133° 01'	34° 51'	Municipality
3061	5439	菖蒲町	しょうぶまち	Shobu Machi	139° 36'	36° 03'	Municipality
3062	5134	小豆島	しょうどしま	Shodo Shima	134° 14'	34° 29'	Island
3063	5134	小豆島町	しょうどしまちょう	Shodoshima Cho	134° 14'	34° 28'	Municipality
3064	6541	暑寒別岳	しょかんべつだけ	Shokanbetsu Dake	141° 31'	43° 42'	Mountain
3065	6642	滑岳	しょこつだけ	Shokotsu Dake	142° 54'	44° 02'	Mountain
3066	6643	滑川	しょこつがわ	Shokotsu Gawa	143° 19'	44° 22'	River
3067	4731	庄内	しょうない	Shonai	131° 00'	31° 46'	Populated area
3068	5236	庄内川	しょうないがわ	Shonai Gawa	136° 50'	35° 04'	River
3069	5839	庄内平野	しょうないへいや	Shonai Heiya	139° 53'	38° 57'	Extensive natural featur
3070	5839	庄内町	しょうないまち	Shonai Machi	139° 54'	38° 50'	Municipality
3071	5234	勝央町	しょうおうちょう	Shoo Cho	134° 06'	35° 02'	Municipality
3072	6444	庶路川	しよるがわ	Shoro Gawa	144° 09'	42° 58'	River
3073	6641	初山別村	しょさんべつむら	Shosanbetsu Mura	141° 45'	44° 31'	Municipality
3074	5338	昭和町	しょうわちょう	Showa Cho	138° 32'	35° 37'	Municipality
3075	5439	昭和村	しょうわむら	Showa Mura	139° 03'	36° 38'	Municipality
3076	5639	昭和村	しょうわむら	Showa Mura	139° 36'	37° 20'	Municipality
3077	6340	昭和新山	しょうわしんざん	Showa-shinzan	140° 51'	42° 32'	Mountain
3078		昭洋海山	しょうようかいざん	Shoyo Kaizan	143° 00'	22° 28'	Undersea feature
3079	6440	朱太川	しゅぶとかわ	Shubuto Kawa	140° 15'	42° 46'	River
3080	5131	秋芳町	しゅうほうちょう	Shuho Cho	131° 17'	34° 12'	Municipality

Gazetteer of Japan 2007

	Grid	Japanese (Kanji)	Japanese (Hiragana)	Romanized Japanese	Longitude	Latitude	Classification
3081	6642	朱鞠内湖	しゅまりないこ	Shumarinai Ko	142° 12'	44° 20'	Lake
3082	5131	周南市	しゅうなんし	Shunan Shi	131° 48'	34° 03'	Municipality
3083	6545	春別川	しゅんべつがわ	Shunbetsu Gawa	145° 05'	43° 29'	River
3084		俊鷹堆	しゅんようたい	Shun-yo Tai	132° 20'	37° 10'	Undersea feature
3085	4930	酒呑童子山	しゅてんどうじやま	Shutendoji Yama	130° 54'	33° 05'	Mountain
3086	5238	蕎麦粒山	そばつぶやま	Sobatsubu Yama	138° 01'	35° 07'	Mountain
3087	6340	壮瞥町	そうべつちょう	Sobetsu Cho	140° 53'	42° 33'	Municipality
3088	4931	祖母山	そぼさん	Sobo San	131° 20'	32° 49'	Mountain
3089	5339	袖ヶ浦市	そでがうらし	Sodegaura Shi	139° 57'	35° 25'	Municipality
3090	5030	添田町	そえだまち	Soeda Machi	130° 51'	33° 34'	Municipality
3091	4440	孀婦岩	そうぶがん	Sofu Gan	140° 20'	29° 47'	Island
3092	5233	総社市	そうじゃし	Soja Shi	133° 44'	34° 40'	Municipality
3093	5339	草加市	そうかし	Soka Shi	139° 48'	35° 49'	Municipality
3094	5640	相馬市	そうまし	Soma Shi	140° 55'	37° 47'	Municipality
3095	3623	祖納	そない	Sonai	123° 44'	24° 22'	Populated area
3096	5136	曾爾村	そにむら	Soni Mura	136° 07'	34° 30'	Municipality
3097	4731	曾於市	そおし	Soo Shi	131° 01'	31° 39'	Municipality
3098	6541	空知川	そらちがわ	Sorachi Gawa	141° 56'	43° 32'	River
3099	5340	匠瑳市	そうさし	Sosa Shi	140° 33'	35° 42'	Municipality
3100	6140	外ヶ浜町	そとがはままち	Sotogahama Machi	140° 37'	41° 02'	Municipality
3101	4229	曾津高崎	そつこうざき	Sotsuko Zaki	129° 07'	28° 14'	Cape
3102	6542	層雲峡	そううんきょう	Sounkyo	142° 55'	43° 43'	Populated area
3103	6841	宗谷海峡	そうやかいきょう	Soya Kaikyo	141° 53'	45° 42'	Sea Area
3104	6841	宗谷岬	そうやみさき	Soya Misaki	141° 56'	45° 31'	Cape
3105	6841	宗谷湾	そうやわん	Soya Wan	141° 43'	45° 27'	Sea Area
3106	5740	須川	すかわ	Su Kawa	140° 17'	38° 06'	River
3107	5030	須恵町	すえまち	Sue Machi	130° 30'	33° 35'	Municipality
3108	5232	周布川	すぶがわ	Sufu Gawa	132° 05'	34° 49'	River
3109	5136	菅島	すがしま	Suga Shima	136° 53'	34° 28'	Island
3110	5438	菅平	すがだいら	Sugadaira	138° 19'	36° 31'	Populated area
3111	5439	杉戸町	すぎとまち	Sugito Machi	139° 44'	36° 01'	Municipality
3112	6039	須郷岬	すごうざき	Sugo Zaki	139° 55'	40° 25'	Cape
3113	6545	水晶島	すいしょうとう	Suisho To	145° 54'	43° 25'	Island
3114	5235	吹田市	すいたし	Suita Shi	135° 31'	34° 45'	Municipality
3115		水曜海山	すいようかいざん	Suiyo Kaizan	140° 38'	28° 36'	Undersea feature
3116	5540	須賀川市	すかがわし	Sukagawa Shi	140° 22'	37° 17'	Municipality
3117	4932	宿毛市	すくもし	Sukumo Shi	132° 43'	32° 56'	Municipality
3118	4932	宿毛湾	すくもわん	Sukumo Wan	132° 32'	32° 50'	Sea Area
3119	5135	須磨	すま	Suma	135° 07'	34° 37'	Populated area
3120	4740	須美寿島	すみすじま	Sumisu Jima	140° 02'	31° 26'	Island

Gazetteer of Japan 2007

	Grid	Japanese (Kanji)	Japanese (Hiragana)	Romanized Japanese	Longitude	Latitude	Classification
3121	5841	住田町	すみたちょう	Sumita Cho	141° 34'	39° 08'	Municipality
3122	5639	守門岳	すもんだけ	Sumon Dake	139° 07'	37° 23'	Mountain
3123	5134	洲本市	すもとし	Sumoto Shi	134° 53'	34° 20'	Municipality
3124	6541	砂川市	すながわし	Sunagawa Shi	141° 54'	43° 29'	Municipality
3125	5239	洲崎	すのさき	Sunosaki	139° 45'	34° 58'	Cape
3126	5031	周防灘	すおうなだ	Suo Nada	131° 21'	33° 48'	Sea Area
3127	5032	周防大島町	すおうおおしまちょう	Suo-oshima Cho	132° 11'	33° 55'	Municipality
3128	5841	摺沢	すりさわ	Surisawa	141° 20'	38° 59'	Populated area
3129	5238	駿河湾	するがわん	Suruga Wan	138° 35'	34° 54'	Sea Area
3130	5033	須崎市	すさきし	Susaki Shi	133° 16'	33° 24'	Municipality
3131	5035	すさみ町	すさみちょう	Susami Cho	135° 29'	33° 33'	Municipality
3132	5538	裾花川	すそばながわ	Susobana Gawa	138° 00'	36° 40'	River
3133	5238	裾野市	すそのし	Susono Shi	138° 54'	35° 10'	Municipality
3134	5131	須々万本郷	すすまほんごう	Susumahongo	131° 52'	34° 06'	Populated area
3135	6440	寿都町	すつつちょう	Suttsu Cho	140° 13'	42° 47'	Municipality
3136	5438	諏訪湖	すわこ	Suwa Ko	138° 04'	36° 02'	Lake
3137	5438	諏訪市	すわし	Suwa Shi	138° 06'	36° 02'	Municipality
3138	4429	諏訪瀬島	すわのせじま	Suwanose Jima	129° 41'	29° 37'	Island
3139	4429	諏訪之瀬水道	すわのせすいどう	Suwanose Suido	129° 36'	29° 31'	Sea Area
3140	5438	須坂市	すざかし	Suzaka Shi	138° 18'	36° 39'	Municipality
3141	5637	珠洲岬	すずみさき	Suzu Misaki	137° 21'	37° 31'	Cape
3142	5637	珠洲市	すずし	Suzu Shi	137° 15'	37° 26'	Municipality
3143	5236	鈴鹿川	すずかがわ	Suzuka Gawa	136° 38'	34° 55'	River
3144	5236	鈴鹿山脈	すずかさんみやく	Suzuka Sanmyaku	136° 27'	35° 08'	Extensive natural featur
3145	5236	鈴鹿市	すずかし	Suzuka Shi	136° 35'	34° 52'	Municipality
3146	5236	鈴鹿峠	すずかとうげ	Suzuka Toge	136° 20'	34° 53'	Pass
3147	5439	田川	たがわ	Ta Gawa	139° 53'	36° 26'	River
3148	5841	束稲山	たばしねやま	Tabashine Yama	141° 10'	39° 00'	Mountain
3149	5338	丹波山村	たばやまむら	Tabayama Mura	138° 55'	35° 47'	Municipality
3150	5032	田布施町	たぶせちょう	Tabuse Cho	132° 02'	33° 57'	Municipality
3151	5030	大刀洗町	たちあらいまち	Tachiarai Machi	130° 37'	33° 22'	Municipality
3152	5034	橋	たちばな	Tachibana	134° 38'	33° 52'	Populated area
3153	4930	立花町	たちばなまち	Tachibana Machi	130° 35'	33° 12'	Municipality
3154	4930	橋湾	たちばなわん	Tachibana Wan	130° 05'	32° 43'	Sea Area
3155	5339	立川市	たちかわし	Tachikawa Shi	139° 25'	35° 41'	Municipality
3156	5941	立丸峠	たちまるとうげ	Tachimaru Toge	141° 40'	39° 26'	Pass
3157	5639	只見川	ただみがわ	Tadami Gawa	139° 29'	37° 26'	River
3158	5639	只見町	ただみまち	Tadami Machi	139° 18'	37° 20'	Municipality
3159	5135	忠岡町	ただおかちょう	Tadaoka Cho	135° 24'	34° 29'	Municipality
3160	5133	多度津町	たどつちょう	Tadotsu Cho	133° 45'	34° 16'	Municipality

Gazetteer of Japan 2007

	Grid	Japanese (Kanji)	Japanese (Hiragana)	Romanized Japanese	Longitude	Latitude	Classification
3161	5236	多賀町	たがちょう	Taga Cho	136° 17'	35° 13'	Municipality
3162	5741	多賀城市	たがじょうし	Tagajo Shi	141° 00'	38° 17'	Municipality
3163	5639	田上町	たがみまち	Tagami Machi	139° 03'	37° 41'	Municipality
3164	5030	田川市	たがわし	Tagawa Shi	130° 48'	33° 38'	Municipality
3165	5237	田原市	たはらし	Tahara Shi	137° 15'	34° 40'	Municipality
3166	5940	太平山	たいへいざん	Taihei Zan	140° 18'	39° 47'	Mountain
3167	5035	太地町	たいじちょう	Taiji Cho	135° 56'	33° 35'	Municipality
3168	4931	大観峰	たいかんぼう	Taikan Bo	131° 04'	32° 59'	Mountain
3169	5136	大紀町	たいきちょう	Taiki Cho	136° 24'	34° 21'	Municipality
3170	6343	大樹町	たいきちょう	Taiki Cho	143° 16'	42° 29'	Municipality
3171	5335	太鼓山	たいこやま	Taiko Yama	135° 12'	35° 41'	Mountain
3172	5739	胎内川	たいないがわ	Tainai Gawa	139° 21'	38° 05'	River
3173	5739	胎内市	たいないし	Tainai Shi	139° 24'	38° 03'	Municipality
3174	4429	平島	たいらしま	Taira Shima	129° 32'	29° 41'	Island
3175	4931	大船山	たいせんざん	Taisen Zan	131° 17'	33° 05'	Mountain
3176	6542	大雪山	たいせつざん	Taisetsu Zan	142° 52'	43° 42'	Mountain
3177	5135	太子町	たいしちょう	Taishi Cho	135° 38'	34° 31'	Municipality
3178	5234	太子町	たいしちょう	Taishi Cho	134° 34'	34° 50'	Municipality
3179	3824	大正島	たいしょうとう	Taisho To	124° 33'	25° 54'	Island
3180	5240	太東崎	たいとうざき	Taito Zaki	140° 25'	35° 18'	Cape
3181	5740	大和町	たいわちょう	Taiwa Cho	140° 53'	38° 26'	Municipality
3182	5237	多治見市	たじみし	Tajimi Shi	137° 07'	35° 19'	Municipality
3183	5135	田尻町	たじりちょう	Tajiri Cho	135° 17'	34° 23'	Municipality
3184	5234	多可町	たかちょう	Taka Cho	134° 55'	35° 03'	Municipality
3185	4729	鷹島	たかしま	Taka Shima	129° 44'	31° 26'	Island
3186	4931	高千穂町	たかちほちょう	Takachiho Cho	131° 18'	32° 42'	Municipality
3187	4730	高千穂峰	たかちほのみね	Takachihono Mine	130° 54'	31° 53'	Mountain
3188	4931	高岳	たかだけ	Takadake	131° 06'	32° 52'	Mountain
3189	5941	高滝森	たかだきもり	Takadaki Mori	141° 45'	39° 31'	Mountain
3190	5337	喬木村	たかぎむら	Takagi Mura	137° 52'	35° 30'	Municipality
3191	5540	高萩市	たかはぎし	Takahagi Shi	140° 42'	36° 42'	Municipality
3192	5335	高浜町	たかはまちょう	Takahama Cho	135° 33'	35° 29'	Municipality
3193	5236	高浜市	たかはまし	Takahama Shi	136° 59'	34° 55'	Municipality
3194	5437	高原川	たかはらがわ	Takahara Gawa	137° 17'	36° 25'	River
3195	5539	高原山	たかはらやま	Takahara Yama	139° 45'	36° 54'	Mountain
3196	4731	高原町	たかはるちょう	Takaharu Cho	131° 00'	31° 55'	Municipality
3197	5133	高梁川	たかはしがわ	Takahashi Gawa	133° 41'	34° 31'	River
3198	5233	高梁市	たかはしし	Takahashi Shi	133° 37'	34° 47'	Municipality
3199	5740	高畠町	たかはたまち	Takahata Machi	140° 11'	38° 00'	Municipality
3200		任弘海山	たかひろかいざん	Takahiro Kaizan	143° 24'	33° 01'	Undersea feature

Gazetteer of Japan 2007

	Grid	Japanese (Kanji)	Japanese (Hiragana)	Romanized Japanese	Longitude	Latitude	Classification
3201	6141	鷹架沼	たかほこぬま	Takahoko Numa	141° 19'	40° 56'	Lake
3202	5133	高井神島	たかいかみじま	Takaikami Jima	133° 16'	34° 11'	Island
3203	5135	高石市	たかいしし	Takaishi Shi	135° 26'	34° 31'	Municipality
3204	4931	高千穂野	たかじょうや	Takajo Ya	131° 03'	32° 47'	Mountain
3205	4730	高隈山	たかくまやま	Takakuma Yama	130° 48'	31° 28'	Mountain
3206	5134	高松市	たかまつし	Takamatsu Shi	134° 02'	34° 20'	Municipality
3207	5133	高見島	たかみしま	Takami Shima	133° 40'	34° 18'	Island
3208	5136	高見山	たかみやま	Takami Yama	136° 04'	34° 25'	Mountain
3209	5232	高宮	たかみや	Takamiya	132° 42'	34° 46'	Populated area
3210	4931	高森町	たかもりまち	Takamori Machi	131° 07'	32° 49'	Municipality
3211	5337	高森町	たかもりまち	Takamori Machi	137° 52'	35° 33'	Municipality
3212	4831	高鍋町	たかなべちょう	Takanabe Cho	131° 30'	32° 07'	Municipality
3213	5032	高縄半島	たかなわはんとう	Takanawa Hanto	132° 48'	33° 58'	Extensive natural featur
3214	5032	高縄山	たかなわさん	Takanawa San	132° 50'	33° 56'	Mountain
3215	5439	高根沢町	たかねざわまち	Takanezawa Machi	139° 59'	36° 37'	Municipality
3216	6140	高野崎	たかのさき	Takano Saki	140° 32'	41° 14'	Cape
3217	5132	鷹ノ巣山	たかのすやま	Takanosu Yama	132° 44'	34° 33'	Mountain
3218	5339	鷹巣山	たかのすやま	Takanosu Yama	139° 00'	35° 49'	Mountain
3219	5339	高尾山	たかおさん	Takao San	139° 14'	35° 37'	Mountain
3220	5537	高岡市	たかおかし	Takaoka Shi	137° 01'	36° 45'	Municipality
3221	4329	宝島	たからじま	Takara Jima	129° 12'	29° 08'	Island
3222	5235	宝塚市	たからづかし	Takarazuka Shi	135° 21'	34° 48'	Municipality
3223	5234	高砂市	たかさごし	Takasago Shi	134° 47'	34° 45'	Municipality
3224	5439	高崎市	たかさきし	Takasaki Shi	139° 00'	36° 19'	Municipality
3225	5437	高瀬川	たかせがわ	Takase Gawa	137° 52'	36° 27'	River
3226	6141	高瀬川	たかせがわ	Takase Gawa	141° 23'	40° 53'	River
3227	4929	高島	たかしま	Takashima	129° 35'	33° 10'	Island
3228	5231	高島	たかしま	Takashima	131° 49'	34° 50'	Island
3229	6441	高島岬	たかしまみさき	Takashima Misaki	141° 01'	43° 14'	Cape
3230	5336	高島市	たかしまし	Takashima Shi	136° 02'	35° 21'	Municipality
3231	5436	高清水山	たかしょうずやま	Takashozu Yama	136° 56'	36° 28'	Mountain
3232	6542	鷹栖町	たかすちょう	Takasu Cho	142° 21'	43° 50'	Municipality
3233		鷹寿海山	たかすかいざん	Takasu Kaizan	141° 32'	23° 12'	Undersea feature
3234	5440	高鈴山	たかすずやま	Takasuzu Yama	140° 35'	36° 37'	Mountain
3235	5135	高取町	たかとりちょう	Takatori Cho	135° 47'	34° 26'	Municipality
3236	4930	鷹取山	たかとりやま	Takatori Yama	130° 43'	33° 18'	Mountain
3237	5231	高津川	たかつがわ	Takatsu Gawa	131° 48'	34° 41'	River
3238	5336	高月町	たかつきちょう	Takatsuki Cho	136° 14'	35° 28'	Municipality
3239	5235	高槻市	たかつきし	Takatsuki Shi	135° 37'	34° 50'	Municipality
3240	5538	高妻山	たかつまやま	Takatsuma Yama	138° 02'	36° 47'	Mountain

Gazetteer of Japan 2007

	Grid	Japanese (Kanji)	Japanese (Hiragana)	Romanized Japanese	Longitude	Latitude	Classification
3241	5438	高山村	たかやまむら	Takayama Mura	138° 56'	36° 37'	Municipality
3242	5538	高山村	たかやまむら	Takayama Mura	138° 21'	36° 40'	Municipality
3243	5437	高山市	たかやまし	Takayama Shi	137° 15'	36° 08'	Municipality
3244	4630	竹島	たけしま	Take Shima	130° 25'	30° 47'	Island
3245	5531	竹島	たけしま	Take Shima	131° 52'	37° 14'	Island
3246	5239	武山	たけやま	Take Yama	139° 39'	35° 13'	Mountain
3247	5132	竹原市	たけはらし	Takehara Shi	132° 54'	34° 20'	Municipality
3248	5335	竹野川	たけのがわ	Takeno Gawa	135° 06'	35° 44'	River
3249	4930	武雄市	たけおし	Takeo Shi	130° 01'	33° 11'	Municipality
3250	5438	武石峰	たけしみね	Takeshi Mine	138° 04'	36° 14'	Mountain
3251	4931	竹田市	たけたし	Taketa Shi	131° 23'	32° 58'	Municipality
3252	5031	竹田津	たけたづ	Taketazu	131° 33'	33° 40'	Populated area
3253	3624	竹富	たけとみ	Taketomi	124° 05'	24° 19'	Populated area
3254	3624	竹富町	たけとみちょう	Taketomi Cho	124° 09'	24° 20'	Municipality
3255	3624	竹富島	たけとみじま	Taketomi Jima	124° 04'	24° 18'	Island
3256	5236	武豊町	たけとよちょう	Taketoyo Cho	136° 54'	34° 51'	Municipality
3257	5136	多気町	たきちょう	Taki Cho	136° 32'	34° 29'	Municipality
3258	6541	滝川市	たきかわし	Takikawa Shi	141° 54'	43° 33'	Municipality
3259	5539	滝ノ原	たきのほら	Takinohara	139° 41'	37° 05'	Populated area
3260	6643	滝上町	たきのうえちょう	Takinoue Cho	143° 04'	44° 11'	Municipality
3261	5941	滝沢村	たきざわむら	Takizawa Mura	141° 04'	39° 44'	Municipality
3262	6041	田子町	たっこまち	Takko Machi	141° 09'	40° 20'	Municipality
3263	5333	多古鼻	たこばな	Tako Bana	133° 05'	35° 35'	Cape
3264	5340	多古町	たこまち	Tako Machi	140° 28'	35° 44'	Municipality
3265	5637	蛸島	たこじま	Takojima	137° 18'	37° 27'	Populated area
3266	4930	多久市	たくし	Taku Shi	130° 06'	33° 17'	Municipality
3267	5029	度島	たくしま	Taku Shima	129° 30'	33° 26'	Island
3268		拓洋第5海山	たくようだいごかいざん	Takuyo-Daigo Kaizan	153° 20'	22° 56'	Undersea feature
3269		拓洋第1海山	たくようだいいちかいざん	Takuyo-Daiichi Kaizan	145° 58'	41° 16'	Undersea feature
3270		拓洋第2海山	たくようだいにかいざん	Takuyo-Daini Kaizan	143° 52'	34° 16'	Undersea feature
3271		拓洋第3海山	たくようだいさんかいざん	Takuyo-Daisan Kaizan	144° 20'	34° 12'	Undersea feature
3272		拓洋第4海山	たくようだいよんかいざん	Takuyo-Daiyon Kaizan	151° 54'	23° 38'	Undersea feature
3273	5339	多摩川	たまがわ	Tama Gawa	139° 46'	35° 31'	River
3274	5339	多摩市	たまし	Tama Shi	139° 26'	35° 38'	Municipality
3275	5540	玉川村	たまかわむら	Tamakawa Mura	140° 24'	37° 12'	Municipality
3276	5136	玉城町	たまきちょう	Tamaki Cho	136° 37'	34° 29'	Municipality
3277	5035	玉置山	たまきやま	Tamaki Yama	135° 49'	33° 55'	Mountain
3278	5439	玉村町	たまむらまち	Tamamura Machi	139° 06'	36° 18'	Municipality
3279	4930	玉名市	たまなし	Tamana Shi	130° 33'	32° 55'	Municipality
3280	5133	玉野市	たまのし	Tamano Shi	133° 56'	34° 29'	Municipality

Gazetteer of Japan 2007

	Grid	Japanese (Kanji)	Japanese (Hiragana)	Romanized Japanese	Longitude	Latitude	Classification
3281	5133	玉島	たましま	Tamashima	133° 39'	34° 34'	Populated area
3282	5640	田村市	たむらし	Tamura Shi	140° 34'	37° 26'	Municipality
3283	5035	田辺市	たなべし	Tanabe Shi	135° 22'	33° 43'	Municipality
3284	6141	田名部川	たなぶがわ	Tanabu Gawa	141° 11'	41° 16'	River
3285	5540	棚倉町	たなぐらまち	Tanagura Machi	140° 22'	37° 01'	Municipality
3286	5235	丹波高地	たんばこうち	Tanba Kochi	135° 31'	35° 14'	Extensive natural featur
3287	5235	丹波市	たんばし	Tanba Shi	135° 02'	35° 10'	Municipality
3288	4530	種子島	たねがしま	Tanegashima	130° 57'	30° 33'	Island
3289	4530	種子島海峡	たねがしまかいきょう	Tanegashima Kaikyo	130° 45'	30° 26'	Sea Area
3290	5134	男鹿島	たながしま	Tanga Shima	134° 34'	34° 39'	Island
3291	5335	丹後半島	たんごはんとう	Tango Hanto	135° 03'	35° 38'	Extensive natural featur
3292	5538	谷川岳	たにがわだけ	Tanigawa Dake	138° 55'	36° 49'	Mountain
3293	5034	田野町	たのちょう	Tano Cho	134° 00'	33° 25'	Municipality
3294	5941	田野畑村	たのはたむら	Tanohata Mura	141° 53'	39° 55'	Municipality
3295	5339	丹沢山	たんざわさん	Tanzawa San	139° 09'	35° 28'	Mountain
3296	6140	龍飛崎	たっぴざき	Tappi Zaki	140° 20'	41° 16'	Cape
3297	4930	太良町	たらちょう	Tara Cho	130° 10'	33° 01'	Municipality
3298	4930	多良岳	たらだけ	Tara Dake	130° 05'	32° 58'	Mountain
3299	4830	多良木町	たらぎまち	Taragi Machi	130° 56'	32° 15'	Municipality
3300	6546	多楽水道	たらくすいどう	Taraku Suido	146° 11'	43° 35'	Sea Area
3301	6546	多楽島	たらくとう	Taraku To	146° 18'	43° 37'	Island
3302	3624	多良間島	たらましま	Tarama Shima	124° 41'	24° 38'	Island
3303	3724	多良間村	たらまそん	Tarama Son	124° 42'	24° 40'	Municipality
3304	5539	太郎山	たろうさん	Taro San	139° 28'	36° 48'	Mountain
3305	5336	垂井町	たるいちょう	Tarui Cho	136° 31'	35° 22'	Municipality
3306	6441	樽前山	たるまえやま	Tarumae Yama	141° 21'	42° 41'	Mountain
3307	5336	樽見	たるみ	Tarumi	136° 36'	35° 38'	Populated area
3308	4730	垂水市	たるみずし	Tarumizu Shi	130° 42'	31° 29'	Municipality
3309	6040	田代岳	たしろだけ	Tashiro Dake	140° 24'	40° 25'	Mountain
3310	5741	田代島	たしろじま	Tashiro Jima	141° 24'	38° 17'	Island
3311	5437	立山	たてやま	Tate Yama	137° 36'	36° 34'	Mountain
3312	5439	館林市	たてばやしし	Tatebayashi Shi	139° 32'	36° 14'	Municipality
3313	5336	立石岬	たていしみさき	Tateishi Misaki	136° 01'	35° 46'	Cape
3314	5438	立科町	たてしなまち	Tateshina Machi	138° 18'	36° 16'	Municipality
3315	5438	蓼科山	たてしなやま	Tateshina Yama	138° 17'	36° 06'	Mountain
3316	5437	立山町	たてやままち	Tateyama Machi	137° 18'	36° 39'	Municipality
3317	5239	館山市	たてやまし	Tateyama Shi	139° 52'	34° 59'	Municipality
3318	4229	龍郷町	たつごうちょう	Tatsugo Cho	129° 35'	28° 24'	Municipality
3319	5841	竜舞崎	たつまいさき	Tatsumai Saki	141° 37'	38° 49'	Cape
3320	5337	辰野町	たつのまち	Tatsuno Machi	137° 59'	35° 58'	Municipality

Gazetteer of Japan 2007

	Grid	Japanese (Kanji)	Japanese (Hiragana)	Romanized Japanese	Longitude	Latitude	Classification
3321	5234	たつの市	たつのし	Tatsuno Shi	134° 32'	34° 51'	Municipality
3322	5135	田原本町	たわらもとちょう	Tawaramoto Cho	135° 47'	34° 33'	Municipality
3323	5940	田沢湖	たざわこ	Tazawa Ko	140° 39'	39° 43'	Lake
3324	5133	手島	てしま	Te Shima	133° 40'	34° 23'	Island
3325	5134	豊島	てしま	Te Shima	134° 04'	34° 28'	Island
3326	5436	手取川	てどりがわ	Tedori Gawa	136° 28'	36° 29'	River
3327	6441	手稲	ていね	Teine	141° 14'	43° 06'	Populated area
3328	6441	手稲山	ていねやま	Teine Yama	141° 11'	43° 04'	Mountain
3329	5338	光岳	てかりだけ	Tekari Dake	138° 05'	35° 20'	Mountain
3330	5030	天山	てんざん	Ten Zan	130° 08'	33° 20'	Mountain
3331	5740	天童市	てんどうし	Tendo Shi	140° 22'	38° 21'	Municipality
3332	5540	天栄村	てんえいむら	Ten-ei Mura	140° 14'	37° 15'	Municipality
3333	4730	天狗鼻	てんぐばな	Tengu Bana	130° 09'	31° 47'	Cape
3334	3928	天仁屋崎	てにやざき	Teniya Zaki	128° 08'	26° 33'	Cape
3335	5333	天神川	てんじんがわ	Tenjin Gawa	133° 51'	35° 30'	River
3336	5135	天川村	てんかわむら	Tenkawa Mura	135° 51'	34° 14'	Municipality
3337		天保海山	てんぼうかいざん	Tenpo Kaizan	139° 40'	27° 10'	Undersea feature
3338	5135	天理市	てんりし	Tenri Shi	135° 50'	34° 35'	Municipality
3339	5137	天竜川	てんりゅうがわ	Tenryu Gawa	137° 48'	34° 38'	River
3340		天竜海底谷	てんりゅうかいいていこく	Tenryu Kaiteikoku	137° 35'	34° 00'	Undersea feature
3341	5237	天龍村	てんりゅうむら	Tenryu Mura	137° 51'	35° 16'	Municipality
3342	4929	寺島	てらしま	Tera Shima	129° 03'	33° 14'	Island
3343	6544	弟子屈町	てしかがちょう	Teshikaga Cho	144° 27'	43° 29'	Municipality
3344	6741	天塩町	てしおちょう	Teshio Cho	141° 44'	44° 53'	Municipality
3345	6542	天塩岳	てしおだけ	Teshio Dake	142° 52'	43° 57'	Mountain
3346	6741	天塩川	てしおがわ	Teshio Gawa	141° 52'	44° 57'	River
3347	6642	天塩山地	てしおさんち	Teshio Sanchi	142° 06'	44° 27'	Extensive natural featur
3348	6641	天売島	てうりとう	Teuri To	141° 17'	44° 25'	Island
3349	4932	戸島	とじま	To Jima	132° 21'	33° 12'	Island
3350	5139	利島	としま	To Shima	139° 16'	34° 31'	Island
3351	5136	鳥羽市	とばし	Toba Shi	136° 50'	34° 28'	Municipality
3352	5032	砥部町	とべちょう	Tobe Cho	132° 47'	33° 44'	Municipality
3353	6441	当別町	とうべつちょう	Tobetsu Cho	141° 31'	43° 13'	Municipality
3354	6541	当別川	とうべつがわ	Tobetsu Gawa	141° 34'	43° 26'	River
3355	5839	飛島	とびしま	Tobi Shima	139° 32'	39° 11'	Island
3356	5236	飛島村	とびしまむら	Tobishima Mura	136° 47'	35° 04'	Municipality
3357	6445	湯沸岬	とうぶつみさき	Tobutsu Misaki	145° 10'	43° 04'	Cape
3358	5439	栃木県	とちぎけん	Tochigi Ken	139° 53'	36° 33'	Municipality
3359	5439	栃木市	とちぎし	Tochigi Shi	139° 43'	36° 22'	Municipality
3360	5336	栃ノ木峠	とちのきとうげ	Tochinoki Toge	136° 09'	35° 41'	Pass

Gazetteer of Japan 2007

	Grid	Japanese (Kanji)	Japanese (Hiragana)	Romanized Japanese	Longitude	Latitude	Classification
3361	5339	戸田市	とだし	Toda Shi	139° 40'	35° 49'	Municipality
3362	6840	海驢島	とどしま	Todo Shima	140° 58'	45° 28'	Island
3363	5942	鮭ヶ崎	とどがさき	Todogasaki	142° 04'	39° 32'	Cape
3364	5237	東栄町	とうえいちょう	Toei Cho	137° 41'	35° 04'	Municipality
3365	6545	東沸湖	とうふつこ	Tofutsu Ko	145° 36'	43° 55'	Lake
3366	6544	涛沸湖	とうふつこ	Tofutsu Ko	144° 23'	43° 55'	Lake
3367	5538	戸隠山	とがくしやま	Togakushi Yama	138° 03'	36° 46'	Mountain
3368	5340	東金市	とうがねし	Togane Shi	140° 21'	35° 33'	Municipality
3369	4929	時津町	とぎつちょう	Togitsu Cho	129° 50'	32° 49'	Municipality
3370	5237	東郷町	とうごうちょう	Togo Cho	137° 03'	35° 05'	Municipality
3371	5333	東郷池	とうごういけ	Togo Ike	133° 53'	35° 28'	Lake
3372	5438	戸倉	とぐら	Togura	138° 09'	36° 29'	Populated area
3373	5030	東峰村	とうほうむら	Toho Mura	130° 52'	33° 23'	Municipality
3374	6141	東北町	とうほくまち	Tohoku Machi	141° 15'	40° 43'	Municipality
3375	6545	当幌川	とうほろがわ	Tohoro Gawa	145° 04'	43° 32'	River
3376	5238	土肥	とい	Toi	138° 47'	34° 54'	Populated area
3377	4731	都井岬	といみさき	Toi Misaki	131° 19'	31° 21'	Cape
3378	5536	戸出	といで	Toide	136° 58'	36° 41'	Populated area
3379	5236	東員町	とういんちょう	Toin Cho	136° 35'	35° 04'	Municipality
3380	6542	十勝岳	とかちだけ	Tokachi Dake	142° 40'	43° 24'	Mountain
3381	6443	十勝川	とかちがわ	Tokachi Gawa	143° 40'	42° 41'	River
3382	6443	十勝平野	とかちへいや	Tokachi Heiya	143° 05'	42° 59'	Extensive natural featur
3383	5440	東海村	とうかいむら	Tokai Mura	140° 33'	36° 28'	Municipality
3384	5236	東海市	とうかいし	Tokai Shi	136° 54'	35° 01'	Municipality
3385	5538	十日町市	とおかまちし	Tokamachi Shi	138° 45'	37° 07'	Municipality
3386	4530	吐噶喇海峡	とからかいきょう	Tokara Kaikyo	130° 16'	30° 12'	Sea Area
3387	4429	吐噶喇列島	とかられっとう	Tokara Retto	129° 38'	29° 49'	Extensive natural featur
3388	3927	渡嘉敷島	とかしきじま	Tokashiki Jima	127° 21'	26° 11'	Island
3389	3927	渡嘉敷村	とかしきそん	Tokashiki Son	127° 21'	26° 11'	Municipality
3390	5237	土岐川	ときがわ	Toki Gawa	137° 06'	35° 19'	River
3391	5337	土岐市	ときし	Toki Shi	137° 11'	35° 21'	Municipality
3392	5439	ときがわ町	ときがわまち	Tokigawa Machi	139° 17'	36° 00'	Municipality
3393	5236	常滑市	とこなめし	Tokoname Shi	136° 49'	34° 53'	Municipality
3394	5639	常浪川	とこなみがわ	Tokonami Gawa	139° 28'	37° 39'	River
3395	6644	常呂川	ところがわ	Tokoro Gawa	144° 05'	44° 08'	River
3396	5339	所沢市	ところざわし	Tokorozawa Shi	139° 28'	35° 47'	Municipality
3397	6545	床丹川	とこたんがわ	Tokotan Gawa	145° 09'	43° 26'	River
3398	4128	徳之島	とくのしま	Tokunoshima	128° 56'	27° 47'	Island
3399	4129	徳之島町	とくのしまちょう	Tokunoshima Cho	129° 01'	27° 43'	Municipality
3400	5234	戸倉峠	とくらとうげ	Tokura Toge	134° 30'	35° 18'	Pass

Gazetteer of Japan 2007

	Grid	Japanese (Kanji)	Japanese (Hiragana)	Romanized Japanese	Longitude	Latitude	Classification
3401	6642	徳志別川	とくしべつがわ	Tokushibetsu Gawa	142° 32'	44° 39'	River
3402	5134	徳島県	とくしまけん	Tokushima Ken	134° 33'	34° 03'	Municipality
3403	5134	徳島市	とくしまし	Tokushima Shi	134° 33'	34° 04'	Municipality
3404	5339	東京都	とうきょうと	Tokyo To	139° 41'	35° 41'	Municipality
3405	5339	東京湾	とうきょうわん	Tokyo Wan	139° 54'	35° 31'	Sea Area
3406	6542	当麻町	とうまちょう	Toma Cho	142° 30'	43° 49'	Municipality
3407	6341	苫小牧市	とまこまいし	Tomakomai Shi	141° 36'	42° 38'	Municipality
3408	6641	苫前町	とままえちょう	Tomamae Cho	141° 39'	44° 18'	Municipality
3409	6442	トマム山	とまむやま	Tomamu Yama	142° 35'	43° 04'	Mountain
3410	6440	泊村	とまりむら	Tomari Mura	140° 29'	43° 03'	Municipality
3411	6545	泊村	とまりむら	Tomari Mura	145° 30'	43° 44'	Municipality
3412	6545	泊山	とまりやま	Tomari Yama	145° 30'	43° 50'	Mountain
3413	5841	登米市	とめし	Tome Shi	141° 11'	38° 41'	Municipality
3414	5438	東御市	とうみし	Tomi Shi	138° 19'	36° 21'	Municipality
3415	4930	富合町	とみあいまち	Tomiai Machi	130° 40'	32° 42'	Municipality
3416	3927	豊見城市	とみぐすくし	Tomigusuku Shi	127° 40'	26° 09'	Municipality
3417	5336	富加町	とみかちょう	Tomika Cho	136° 58'	35° 29'	Municipality
3418	5641	富岡町	とみおかまち	Tomioka Machi	141° 00'	37° 20'	Municipality
3419	5438	富岡市	とみおかし	Tomioka Shi	138° 53'	36° 15'	Municipality
3420	5340	富里市	とみさとし	Tomisato Shi	140° 20'	35° 43'	Municipality
3421	5740	富谷町	とみやまち	Tomiya Machi	140° 53'	38° 23'	Municipality
3422	5133	鞆	とも	Tomo	133° 22'	34° 22'	Populated area
3423	5134	友ヶ島水道（紀淡海峡）	ともがしますいどう（きたんかいきょう）	Tomogashima Suido (Kitan Kaikyo)	134° 58'	34° 17'	Sea Area
3424	6542	トムラウシ山	とむらうしやま	Tomuraushi Yama	142° 50'	43° 31'	Mountain
3425	3927	渡名喜島	となきじま	Tonaki Jima	127° 08'	26° 22'	Island
3426	3927	渡名喜村	となきそん	Tonaki Son	127° 08'	26° 22'	Municipality
3427	5436	砺波市	となみし	Tonami Shi	136° 57'	36° 38'	Municipality
3428	6742	頓別川	とんべつがわ	Tonbetsu Gawa	142° 23'	45° 07'	River
3429	5131	富田	とんだ	Tonda	131° 44'	34° 04'	Populated area
3430	5035	富田川	とんだがわ	Tonda Gawa	135° 22'	33° 38'	River
3431	5135	富田林市	とんだばやしし	Tondabayashi Shi	135° 35'	34° 29'	Municipality
3432	5340	利根川	とねがわ	Tone Gawa	140° 51'	35° 45'	River
3433	5340	利根町	とねまち	Tone Machi	140° 08'	35° 51'	Municipality
3434	6041	遠野市	とおのし	Tono Shi	141° 32'	39° 19'	Municipality
3435	5134	土庄町	とのしょうちょう	Tonosho Cho	134° 11'	34° 29'	Municipality
3436	5340	東庄町	とうのしょうまち	Tonosho Machi	140° 39'	35° 50'	Municipality
3437	5032	東温市	とうおんし	Toon Shi	132° 52'	33° 47'	Municipality
3438	5336	虎姫町	とらひめちょう	Torahime Cho	136° 15'	35° 25'	Municipality
3439	5739	鳥崎	とりさき	Tori Saki	139° 16'	38° 29'	Cape
3440	3926	鳥島	とりしま	Tori Shima	126° 49'	26° 35'	Island

Gazetteer of Japan 2007

	Grid	Japanese (Kanji)	Japanese (Hiragana)	Romanized Japanese	Longitude	Latitude	Classification
3441	4540	鳥島	とりしま	Tori Shima	140° 18'	30° 28'	Island
3442	4828	鳥島	とりしま	Tori Shima	128° 06'	32° 14'	Island
3443	5340	取手市	とりでし	Toride Shi	140° 03'	35° 54'	Municipality
3444	5538	鳥ヶ首岬	とりがくびみさき	Torigakubi Misaki	138° 06'	37° 10'	Cape
3445	5337	鳥居峠	とりいとうげ	Torii Toge	137° 47'	35° 57'	Pass
3446	5438	鳥居峠	とりいとうげ	Torii Toge	138° 24'	36° 29'	Pass
3447	5538	鳥甲山	とりかぶとやま	Torikabuto Yama	138° 34'	36° 50'	Mountain
3448	5540	鷺子山	とりのこさん	Torinoko San	140° 14'	36° 42'	Mountain
3449	6444	塘路湖	とうろこ	Toro Ko	144° 32'	43° 08'	Lake
3450	5033	土佐町	とさちょう	Tosa Cho	133° 31'	33° 44'	Municipality
3451		土佐海盆	とさかいぼん	Tosa Kaibon	133° 45'	32° 50'	Undersea feature
3452	5033	土佐市	とさし	Tosa Shi	133° 25'	33° 29'	Municipality
3453	5033	土佐湾	とさわん	Tosa Wan	133° 41'	33° 26'	Sea Area
3454	4731	戸崎鼻	とさきばな	Tosaki Bana	131° 29'	31° 47'	Cape
3455	4932	土佐清水市	とさしみずし	Tosashimizu Shi	132° 57'	32° 46'	Municipality
3456	5136	答志島	とうしじま	Toshi Jima	136° 52'	34° 30'	Island
3457	6443	利別川	としべつがわ	Toshibetsu Gawa	143° 32'	43° 06'	River
3458	4730	十島村	としまむら	Toshima Mura	130° 33'	31° 35'	Municipality
3459	5139	利島村	としまむら	Toshima Mura	139° 16'	34° 31'	Municipality
3460	6041	遠島山	とおしまやま	Toshima Yama	141° 38'	40° 01'	Mountain
3461	5030	鳥栖市	とすし	Tosu Shi	130° 30'	33° 22'	Municipality
3462	4831	土々呂	ととろ	Totoro	131° 40'	32° 30'	Populated area
3463	5035	十津川	とつかわ	Totsu Kawa	135° 47'	33° 54'	River
3464	5035	十津川村	とつかわむら	Totsukawa Mura	135° 47'	33° 59'	Municipality
3465	6442	戸蔭別岳	とったべつだけ	Tottabetsu Dake	142° 41'	42° 44'	Mountain
3466	5334	鳥取県	とっとりけん	Tottori Ken	134° 14'	35° 30'	Municipality
3467	5334	鳥取市	とっとりし	Tottori Shi	134° 14'	35° 30'	Municipality
3468	6748	トウロ	とうろ	Touro	148° 25'	45° 19'	Populated area
3469	6040	十和田湖	とわだこ	Towada Ko	140° 51'	40° 27'	Lake
3470	6041	十和田市	とわだし	Towada Shi	141° 12'	40° 36'	Municipality
3471	6340	洞爺湖	とうやこ	Toya Ko	140° 50'	42° 36'	Lake
3472	6340	洞爺湖町	とうやこちょう	Toyako Cho	140° 45'	42° 33'	Municipality
3473	5537	富山県	とやまけん	Toyama Ken	137° 12'	36° 41'	Municipality
3474	5537	富山市	とやまし	Toyama Shi	137° 12'	36° 41'	Municipality
3475		富山深海長谷	とやましんかいちょうこく	Toyama Shinkaichokoku	137° 49'	38° 09'	Undersea feature
3476		富山舟状海盆	とやましゅうじょうかいぼん	Toyama Shujokaibon	137° 58'	38° 09'	Undersea feature
3477	5537	富山湾	とやまわん	Toyama Wan	137° 10'	36° 52'	Sea Area
3478	5034	東洋町	とうようちょう	Toyo Cho	134° 16'	33° 31'	Municipality
3479	5237	豊川	とよがわ	Toyo Gawa	137° 18'	34° 46'	River
3480	5237	豊明市	とよあけし	Toyoake Shi	137° 00'	35° 03'	Municipality

Gazetteer of Japan 2007

	Grid	Japanese (Kanji)	Japanese (Hiragana)	Romanized Japanese	Longitude	Latitude	Classification
3481	5237	豊橋市	とよはしし	Toyohashi Shi	137° 23'	34° 46'	Municipality
3482	6441	豊平川	とよひらがわ	Toyohira Gawa	141° 26'	43° 08'	River
3483	5237	豊川市	とよかわし	Toyokawa Shi	137° 22'	34° 49'	Municipality
3484	6443	豊頃町	とよころちょう	Toyokoro Cho	143° 30'	42° 48'	Municipality
3485	5235	豊中市	とよなかし	Toyonaka Shi	135° 28'	34° 46'	Municipality
3486	5237	豊根村	とよねむら	Toyone Mura	137° 43'	35° 08'	Municipality
3487	6343	豊似岳	とよにだけ	Toyoni Dake	143° 13'	42° 04'	Mountain
3488	6343	豊似川	とよにがわ	Toyoni Gawa	143° 13'	42° 24'	River
3489	5235	豊能町	とよのちょう	Toyono Cho	135° 29'	34° 55'	Municipality
3490	5337	豊丘村	とよおかむら	Toyooka Mura	137° 53'	35° 33'	Municipality
3491	5334	豊岡市	とよおかし	Toyooka Shi	134° 49'	35° 32'	Municipality
3492	5236	豊郷町	とよさとちょう	Toyosato Cho	136° 13'	35° 12'	Municipality
3493	5237	豊田市	とよたし	Toyota Shi	137° 09'	35° 05'	Municipality
3494	5129	豊玉	とよたま	Toyotama	129° 19'	34° 23'	Populated area
3495	6741	豊富町	とよとみちょう	Toyotomi Cho	141° 46'	45° 06'	Municipality
3496	6340	豊浦町	とようらちょう	Toyoura Cho	140° 42'	42° 35'	Municipality
3497	5236	豊山町	とよやまちょう	Toyoyama Cho	136° 54'	35° 15'	Municipality
3498	5840	戸沢村	とざわむら	Tozawa Mura	140° 08'	38° 44'	Municipality
3499	5236	津市	つし	Tsu Shi	136° 30'	34° 43'	Municipality
3500	5437	燕岳	つばくろだけ	Tsubakuro Dake	137° 42'	36° 24'	Mountain
3501	5638	燕市	つばめし	Tsubame Shi	138° 52'	37° 41'	Municipality
3502	5536	津幡町	つばたまち	Tsubata Machi	136° 43'	36° 40'	Municipality
3503	6544	津別町	つべつちょう	Tsubetsu Cho	144° 01'	43° 42'	Municipality
3504	5440	土浦市	つちうらし	Tsuchiura Shi	140° 11'	36° 04'	Municipality
3505	5439	都賀町	つがまち	Tsuga Machi	139° 44'	36° 25'	Municipality
3506	6140	津軽半島	つがるはんとう	Tsugaru Hanto	140° 29'	41° 06'	Extensive natural featur
3507	6140	津軽平野	つがるへいや	Tsugaru Heiya	140° 23'	40° 57'	Extensive natural featur
3508	6240	津軽海峡	つがるかいきょう	Tsugaru Kaikyo	140° 49'	41° 37'	Sea Area
3509	6140	つがる市	つがるし	Tsugaru Shi	140° 22'	40° 48'	Municipality
3510	3927	津堅島	つけんじま	Tsuken Jima	127° 56'	26° 14'	Island
3511	4731	築島	つきしま	Tsuki Shima	131° 22'	31° 28'	Island
3512	6541	月形町	つきがたちょう	Tsukigata Cho	141° 40'	43° 20'	Municipality
3513	5440	筑波山	つくばさん	Tsukuba San	140° 06'	36° 13'	Mountain
3514	5440	つくば市	つくばし	Tsukuba Shi	140° 04'	36° 02'	Municipality
3515	5340	つくばみらい市	つくばみらいし	Tsukubamirai Shi	140° 02'	35° 57'	Municipality
3516	4931	津久見市	つくみし	Tsukumi Shi	131° 51'	33° 04'	Municipality
3517	4629	津倉瀬	つくらせ	Tsukura Se	129° 43'	31° 18'	Island
3518	5030	筑紫平野	つくしへいや	Tsukushi Heiya	130° 30'	33° 21'	Extensive natural featur
3519	4930	筑紫山地	つくしさんち	Tsukushi Sanchi	130° 02'	33° 16'	Extensive natural featur
3520	5438	孺恋村	つまごいむら	Tsumagoi Mura	138° 31'	36° 30'	Municipality

Gazetteer of Japan 2007

	Grid	Japanese (Kanji)	Japanese (Hiragana)	Romanized Japanese	Longitude	Latitude	Classification
3521	5138	爪木崎	つめきざき	Tsumeki Zaki	138° 59'	34° 39'	Cape
3522	4830	津奈木町	つなぎまち	Tsunagi Machi	130° 26'	32° 14'	Municipality
3523	5538	津南町	つなんまち	Tsunan Machi	138° 39'	37° 00'	Municipality
3524	5335	常神岬	つねかみみさき	Tsunekami Misaki	135° 48'	35° 38'	Cape
3525	5033	津野町	つのちょう	Tsuno Cho	133° 11'	33° 26'	Municipality
3526	4831	都農町	つのちょう	Tsuno Cho	131° 33'	32° 15'	Municipality
3527	5130	角島	つのしま	Tsuno Shima	130° 51'	34° 21'	Island
3528	4729	釣掛埼	つりかけざき	Tsurikake Zaki	129° 40'	31° 36'	Cape
3529	5338	都留市	つるし	Tsuru Shi	138° 54'	35° 33'	Municipality
3530	5336	敦賀市	つるがし	Tsuruga Shi	136° 03'	35° 38'	Municipality
3531	5336	敦賀湾	つるがわん	Tsuruga Wan	136° 03'	35° 45'	Sea Area
3532	5339	鶴ヶ島市	つるがしまし	Tsurugashima Shi	139° 23'	35° 56'	Municipality
3533	5134	つるぎ町	つるぎちょう	Tsurugi Cho	134° 03'	34° 02'	Municipality
3534	5437	劔岳	つるぎだけ	Tsurugi Dake	137° 36'	36° 37'	Mountain
3535	5034	劔山	つるぎさん	Tsurugi San	134° 05'	33° 51'	Mountain
3536	5239	劔崎	つるぎざき	Tsurugi Zaki	139° 40'	35° 08'	Cape
3537	6444	鶴居村	つるいむら	Tsurui Mura	144° 19'	43° 13'	Municipality
3538	4931	鶴見岳	つるみだけ	Tsurumi Dake	131° 25'	33° 17'	Mountain
3539	4932	鶴御崎	つるみさき	Tsurumi Saki	132° 05'	32° 55'	Cape
3540	5839	鶴岡市	つるおかし	Tsuruoka Shi	139° 49'	38° 43'	Municipality
3541	4931	鶴崎	つるさき	Tsurusaki	131° 41'	33° 14'	Populated area
3542	6140	鶴田町	つるたまち	Tsuruta Machi	140° 25'	40° 45'	Municipality
3543	5129	対馬	つしま	Tsushima	129° 25'	34° 24'	Island
3544		対馬海盆	つしまかいぼん	Tsushima Kaibon	131° 30'	36° 52'	Undersea feature
3545	5129	対馬海峡	つしまかいきょう	Tsushima Kaikyo	129° 16'	34° 02'	Sea Area
3546	5129	対馬市	つしまし	Tsushima Shi	129° 17'	34° 12'	Municipality
3547	5236	津島市	つしまし	Tsushima Shi	136° 44'	35° 10'	Municipality
3548	5132	津田	つた	Tsuta	132° 10'	34° 22'	Populated area
3549	5129	豆酸	つつ	Tsutsu	129° 11'	34° 06'	Populated area
3550	6140	堤川	つつみがわ	Tsutsumi Gawa	140° 44'	40° 43'	River
3551	5131	津和野町	つわのちょう	Tsuwano Cho	131° 50'	34° 32'	Municipality
3552	5234	津山市	つやまし	Tsuyama Shi	134° 00'	35° 04'	Municipality
3553	5029	津崎鼻	つざきはな	Tsuzaki Bana	129° 40'	33° 24'	Cape
3554	5031	宇部市	うべし	Ube Shi	131° 14'	33° 57'	Municipality
3555	4931	産山村	うぶやまむら	Ubuyama Mura	131° 13'	32° 59'	Municipality
3556	5032	内子町	うちこちょう	Uchiko Cho	132° 39'	33° 31'	Municipality
3557	5436	内灘町	うちなだまち	Uchinada Machi	136° 38'	36° 39'	Municipality
3558	6340	内浦湾 (噴火湾)	うちうらわん (ふんかわん)	Uchiura Wan (Funka Wan)	140° 32'	42° 21'	Sea Area
3559	5438	内山峠	うちやまとうげ	Uchiyama Toge	138° 37'	36° 13'	Pass
3560	5135	宇陀市	うだし	Uda Shi	135° 57'	34° 31'	Municipality

Gazetteer of Japan 2007

	Grid	Japanese (Kanji)	Japanese (Hiragana)	Romanized Japanese	Longitude	Latitude	Classification
3561	5139	鵜渡根島	うどねじま	Udone Jima	139° 17'	34° 28'	Island
3562	5540	植田	うえだ	Ueda	140° 48'	36° 55'	Populated area
3563	5438	上田市	うえだし	Ueda Shi	138° 14'	36° 24'	Municipality
3564	4930	植木町	うえきまち	Ueki Machi	130° 41'	32° 54'	Municipality
3565	5438	上野村	うえのむら	Ueno Mura	138° 46'	36° 05'	Municipality
3566	5339	上野原市	うえのはらし	Uenohara Shi	139° 06'	35° 37'	Municipality
3567	6642	ウエンシリ岳	うえんしりだけ	Uenshiri Dake	142° 52'	44° 13'	Mountain
3568	6041	有家川	うげがわ	Uge Gawa	141° 47'	40° 18'	River
3569	5840	羽後町	うごまち	Ugo Machi	140° 24'	39° 11'	Municipality
3570	4932	鵜来島	うぐるしま	Uguru Shima	132° 29'	32° 47'	Island
3571	4629	宇治群島	うじぐんとう	Uji Gunto	129° 26'	31° 13'	Extensive natural featur
3572	5235	宇治市	うじし	Uji Shi	135° 47'	34° 53'	Municipality
3573	4629	宇治島	うじしま	Uji Shima	129° 28'	31° 12'	Island
3574	4629	宇治向島	うじむかえしま	Ujimukae Shima	129° 25'	31° 11'	Island
3575	5235	宇治田原町	うじたわらちょう	Ujitawara Cho	135° 51'	34° 51'	Municipality
3576	4229	請島	うけしま	Uke Shima	129° 13'	28° 01'	Island
3577	5640	請戸川	うけどがわ	Ukedo Gawa	140° 53'	37° 30'	River
3578	4229	宇検村	うけんそん	Uken Son	129° 17'	28° 16'	Municipality
3579	4830	宇城市	うきし	Uki Shi	130° 41'	32° 38'	Municipality
3580	5030	うきは市	うきはし	Ukiha Shi	130° 45'	33° 20'	Municipality
3581	6443	ウコタキヌプリ	うこたきぬぶり	Ukotaki Nupuri	143° 47'	43° 12'	Mountain
3582	4929	宇久島	うくじま	Uku Jima	129° 06'	33° 16'	Island
3583	5034	馬路村	うまじむら	Umaji Mura	134° 02'	33° 33'	Municipality
3584	5030	宇美町	うみまち	Umi Machi	130° 30'	33° 34'	Municipality
3585	6544	海別岳	うなべつだけ	Unabetsu Dake	144° 52'	43° 52'	Mountain
3586	3623	宇那利崎	うなりざき	Unari Zaki	123° 45'	24° 25'	Cape
3587	5232	雲南市	うんなんし	Unnan Shi	132° 54'	35° 17'	Municipality
3588	5640	鵜の尾崎	うのおざき	Unoo Zaki	140° 59'	37° 49'	Cape
3589	5133	雲辺寺山	うんぺんじさん	Unpenji San	133° 43'	34° 02'	Mountain
3590	4930	雲仙岳	うんぜんだけ	Unzen Dake	130° 15'	32° 45'	Mountain
3591	4930	雲仙市	うんぜんし	Unzen Shi	130° 11'	32° 50'	Municipality
3592	5538	魚野川	うおのがわ	Uono Gawa	138° 55'	37° 10'	River
3593	5538	魚沼市	うおぬまし	Uonuma Shi	138° 57'	37° 13'	Municipality
3594	3823	魚釣島	うおつりしま	Uotsuri Shima	123° 31'	25° 46'	Island
3595	5537	魚津市	うおづし	Uozu Shi	137° 24'	36° 49'	Municipality
3596	6543	ウベベサンケ山	うべべさんけやま	Upepesanke Yama	143° 04'	43° 23'	Mountain
3597	5239	浦賀水道	うらがすいどう	Uraga Suido	139° 48'	35° 13'	Sea Area
3598	6443	浦幌町	うらほろちょう	Urahoru Cho	143° 39'	42° 48'	Municipality
3599	6443	浦幌川	うらほろがわ	Urahoru Gawa	143° 39'	42° 47'	River
3600	6342	浦河町	うらかわちょう	Urakawa Cho	142° 46'	42° 10'	Municipality

Gazetteer of Japan 2007

	Grid	Japanese (Kanji)	Japanese (Hiragana)	Romanized Japanese	Longitude	Latitude	Classification
3601	3927	浦添市	うらそえし	Urasoe Shi	127° 43'	26° 14'	Municipality
3602	6541	浦臼町	うらうすちょう	Urasu Cho	141° 49'	43° 25'	Municipality
3603	5339	浦安市	うらやすし	Urayasu Shi	139° 54'	35° 39'	Municipality
3604	4930	嬉野市	うれしのし	Ureshino Shi	130° 03'	33° 07'	Municipality
3605	5237	売木村	うるぎむら	Urugi Mura	137° 42'	35° 16'	Municipality
3606	3927	うるま市	うるまし	Uruma Shi	127° 51'	26° 22'	Municipality
3607	6647	得茂別湖	うるもんべつこ	Urumonbetsu Ko	147° 11'	44° 37'	Lake
3608	6541	雨竜町	うりゅうちょう	Uryu Cho	141° 53'	43° 38'	Municipality
3609	6541	雨竜川	うりゅうがわ	Uryu Gawa	141° 54'	43° 45'	River
3610	5033	宇佐	うさ	Usa	133° 26'	33° 27'	Populated area
3611	5031	宇佐市	うさし	Usa Shi	131° 20'	33° 31'	Municipality
3612	5340	牛久市	うしくし	Ushiku Shi	140° 08'	35° 58'	Municipality
3613	5035	牛廻山	うしまわしやま	Ushimawashi Yama	135° 37'	33° 56'	Mountain
3614	6340	有珠山	うすざん	Usu Zan	140° 49'	42° 32'	Mountain
3615	5438	碓氷峠	うすいとうげ	Usui Toge	138° 39'	36° 20'	Pass
3616	4931	臼杵市	うすきし	Usuki Shi	131° 48'	33° 07'	Municipality
3617	4931	臼杵湾	うすきわん	Usuki Wan	131° 50'	33° 08'	Sea Area
3618	6542	歌志内市	うたしなしいし	Utashinai Shi	142° 02'	43° 31'	Municipality
3619	5133	宇多津町	うたづちょう	Utazu Cho	133° 49'	34° 18'	Municipality
3620	4830	宇土半島	うとはんとう	Uto Hanto	130° 44'	32° 37'	Extensive natural featur
3621	4930	宇土市	うとし	Uto Shi	130° 39'	32° 41'	Municipality
3622	6644	ウトロ	うとろ	Utoro	144° 59'	44° 03'	Populated area
3623	6643	鬱岳	うつだけ	Utsu Dake	143° 04'	44° 17'	Mountain
3624	5337	空木岳	うつぎだけ	Utsugi Dake	137° 48'	35° 43'	Mountain
3625	5133	内海	うつみ	Utsumi	133° 17'	34° 21'	Populated area
3626	5439	宇都宮市	うつのみやし	Utsunomiya Shi	139° 52'	36° 33'	Municipality
3627	5238	宇津ノ谷峠	うつのやとうげ	Utsunoya Toge	138° 17'	34° 55'	Pass
3628	4932	宇和海	うわかい	Uwa Kai	132° 12'	33° 11'	Sea Area
3629	4932	宇和島市	うわじまし	Uwajima Shi	132° 33'	33° 13'	Municipality
3630	5135	和田岬	わだみさき	Wada Misaki	135° 11'	34° 38'	Cape
3631	5438	和田峠	わだとうげ	Wada Toge	138° 08'	36° 08'	Pass
3632	4128	和泊町	わどまりちょう	Wadomari Cho	128° 39'	27° 23'	Municipality
3633	5940	和賀岳	わがだけ	Waga Dake	140° 45'	39° 34'	Mountain
3634	5940	和賀川	わがかわ	Waga Kawa	140° 45'	39° 25'	River
3635	4931	涌蓋山	わいたざん	Waita Zan	131° 09'	33° 08'	Mountain
3636	5636	輪島市	わじまし	Wajima Shi	136° 53'	37° 23'	Municipality
3637	4928	若松島	わかまつじま	Wakamatsu Jima	128° 58'	32° 54'	Island
3638	5029	若宮島	わかみやじま	Wakamiya Jima	129° 41'	33° 52'	Island
3639	5335	若狭町	わかさちょう	Wakasa Cho	135° 54'	35° 32'	Municipality
3640	5334	若桜町	わかさちょう	Wakasa Cho	134° 24'	35° 20'	Municipality

Gazetteer of Japan 2007

	Grid	Japanese (Kanji)	Japanese (Hiragana)	Romanized Japanese	Longitude	Latitude	Classification
3641	5335	若狭湾	わかさわん	Wakasa Wan	135° 36'	35° 42'	Sea Area
3642	5135	和歌山県	わかやまけん	Wakayama Ken	135° 10'	34° 13'	Municipality
3643	5135	和歌山市	わかやまし	Wakayama Shi	135° 10'	34° 13'	Municipality
3644	5234	和気町	わけちょう	Wake Cho	134° 09'	34° 48'	Municipality
3645	5132	和木町	わきちょう	Waki Cho	132° 13'	34° 12'	Municipality
3646	6841	稚内市	わかかないし	Wakkanai Shi	141° 40'	45° 24'	Municipality
3647	5339	和光市	わこうし	Wako Shi	139° 36'	35° 46'	Municipality
3648	5536	和倉	わくら	Wakura	136° 55'	37° 05'	Populated area
3649	5741	涌谷町	わくやちょう	Wakuya Cho	141° 07'	38° 32'	Municipality
3650	4731	鱒塚山	わにつかやま	Wanitsuka Yama	131° 15'	31° 46'	Mountain
3651	5236	輪之内町	わのうちちょう	Wanouchi Cho	136° 38'	35° 17'	Municipality
3652	5339	蕨市	わらびし	Warabi Shi	139° 40'	35° 49'	Municipality
3653	5739	鷲ヶ巢山	わしがすやま	Washigasu Yama	139° 39'	38° 13'	Mountain
3654	5336	鷲ヶ岳	わしがたけ	Washigatake	136° 58'	35° 56'	Mountain
3655	5439	鷲宮町	わしみやまち	Washimiya Machi	139° 40'	36° 06'	Municipality
3656	6642	和寒町	わっさむちょう	Wassamu Cho	142° 24'	44° 01'	Municipality
3657	5741	渡波	わたのは	Watanoha	141° 22'	38° 24'	Populated area
3658	5136	度会町	わたらいちょう	Watarai Cho	136° 37'	34° 26'	Municipality
3659	5439	渡良瀬川	わたらせがわ	Watarase Gawa	139° 20'	36° 22'	River
3660	5740	巨理町	わたりちょう	Watarai Cho	140° 51'	38° 02'	Municipality
3661	5235	和束町	わづかちょう	Wazuka Cho	135° 54'	34° 47'	Municipality
3662	4930	矢部川	やべがわ	Yabe Gawa	130° 25'	33° 05'	River
3663		矢部海山	やべかいざん	Yabe Kaizan	145° 22'	26° 08'	Undersea feature
3664	4930	矢部村	やべむら	Yabe Mura	130° 49'	33° 09'	Municipality
3665	3725	八重干瀬	やびじ	Yabiji	125° 15'	25° 02'	Extensive natural featur
3666	5334	養父市	やぶし	Yabu Shi	134° 46'	35° 24'	Municipality
3667	5540	矢吹町	やぶきまち	Yabuki Machi	140° 20'	37° 12'	Municipality
3668	5340	八街市	やちまたし	Yachimata Shi	140° 19'	35° 39'	Municipality
3669	5132	八千代	やちよ	Yachiyo	132° 36'	34° 36'	Populated area
3670	5439	八千代町	やちよまち	Yachiyo Machi	139° 53'	36° 10'	Municipality
3671	5340	八千代市	やちよし	Yachiyo Shi	140° 05'	35° 43'	Municipality
3672	3927	八重岳	やえだけ	Yae Dake	127° 55'	26° 38'	Mountain
3673	4730	八重山	やえやま	Yae Yama	130° 26'	31° 43'	Mountain
3674	3927	八重瀬町	やえせちょう	Yaese Cho	127° 44'	26° 07'	Municipality
3675	3623	八重山列島	やえやまれっとう	Yaeyama Retto	123° 56'	24° 29'	Extensive natural featur
3676	6641	焼尻島	やぎしりとう	Yagishiri To	141° 23'	44° 25'	Island
3677	5941	矢巾町	やはばちょう	Yahaba Cho	141° 08'	39° 36'	Municipality
3678	5236	矢作川	やはぎがわ	Yahagi Gawa	136° 58'	34° 49'	River
3679	4830	矢筈岳	やはずだけ	Yahazu Dake	130° 23'	32° 07'	Mountain
3680	5638	弥彦村	やひこむら	Yahiko Mura	138° 51'	37° 41'	Municipality

Gazetteer of Japan 2007

	Grid	Japanese (Kanji)	Japanese (Hiragana)	Romanized Japanese	Longitude	Latitude	Classification
3681	5638	弥彦山	やひこやま	Yahiko Yama	138° 48'	37° 42'	Mountain
3682	4930	八方ヶ岳	やほうがたけ	Yahogatake	130° 50'	33° 04'	Mountain
3683	5539	矢板市	やいたし	Yaita Shi	139° 55'	36° 48'	Municipality
3684	5238	焼津市	やいづし	Yaizu Shi	138° 19'	34° 52'	Municipality
3685	5133	矢掛町	やかげちょう	Yakage Cho	133° 35'	34° 37'	Municipality
3686	5437	焼岳	やけだけ	Yake Dake	137° 35'	36° 13'	Mountain
3687	5538	焼山	やけやま	Yake Yama	138° 02'	36° 55'	Mountain
3688	5940	焼山	やけやま	Yake Yama	140° 45'	39° 57'	Mountain
3689	6747	焼山	やけやま	Yake Yama	147° 51'	45° 00'	Mountain
3690	5840	焼石岳	やけいしだけ	Yakeishi Dake	140° 49'	39° 09'	Mountain
3691	5031	駅館川	やっかんがわ	Yakkan Gawa	131° 22'	33° 34'	River
3692	4530	屋久町	やくちょう	Yaku Cho	130° 33'	30° 14'	Municipality
3693	4530	屋久島	やくしま	Yaku Shima	130° 29'	30° 21'	Island
3694	6340	八雲町	やくもちょう	Yakumo Cho	140° 15'	42° 15'	Municipality
3695	5437	薬師岳	やくしだけ	Yakushi Dake	137° 32'	36° 28'	Mountain
3696	6442	山部	やまべ	Yamabe	142° 22'	43° 14'	Populated area
3697	5941	山田町	やまだまち	Yamada Machi	141° 56'	39° 28'	Municipality
3698	4830	山江村	やまえむら	Yamae Mura	130° 46'	32° 14'	Municipality
3699	4930	山鹿市	やまがし	Yamaga Shi	130° 41'	33° 01'	Municipality
3700	5740	山形県	やまがたけん	Yamagata Ken	140° 21'	38° 14'	Municipality
3701	5437	山形村	やまがたむら	Yamagata Mura	137° 52'	36° 10'	Municipality
3702	5740	山形市	やまがたし	Yamagata Shi	140° 20'	38° 15'	Municipality
3703	5336	山形市	やまがたし	Yamagata Shi	136° 46'	35° 30'	Municipality
3704	5131	山口県	やまぐちけん	Yamaguchi Ken	131° 28'	34° 11'	Municipality
3705	5131	山口市	やまぐちし	Yamaguchi Shi	131° 28'	34° 10'	Municipality
3706	5339	山北町	やまきたまち	Yamakita Machi	139° 05'	35° 21'	Municipality
3707	5031	山国川	やまくにがわ	Yamakuni Gawa	131° 11'	33° 37'	River
3708	5640	山元町	やまもとちょう	Yamamoto Cho	140° 52'	37° 57'	Municipality
3709	5338	山中湖	やまなかこ	Yamanaka Ko	138° 52'	35° 24'	Lake
3710	5338	山中湖村	やまなかこむら	Yamanakako Mura	138° 51'	35° 24'	Municipality
3711	5338	山梨県	やまなしけん	Yamanashi Ken	138° 34'	35° 39'	Municipality
3712	5338	山梨市	やまなしし	Yamanashi Shi	138° 41'	35° 41'	Municipality
3713	5740	山辺町	やまのべまち	Yamanobe Machi	140° 15'	38° 17'	Municipality
3714	5538	山ノ内町	やまのうちまち	Yamanouchi Machi	138° 24'	36° 44'	Municipality
3715	5436	山代	やましろ	Yamashiro	136° 22'	36° 17'	Populated area
3716	4930	山都町	やまとちょう	Yamato Cho	130° 59'	32° 41'	Municipality
3717	5135	大和川	やまとがわ	Yamato Gawa	135° 25'	34° 36'	River
3718		大和海盆	やまとかいぼん	Yamato Kaibon	136° 34'	38° 58'	Undersea feature
3719		大和海嶺	やまとかいれい	Yamato Kairei	135° 24'	39° 58'	Undersea feature
3720		大和海山	やまとかいざん	Yamato Kaizan	135° 58'	38° 52'	Undersea feature

Gazetteer of Japan 2007

	Grid	Japanese (Kanji)	Japanese (Hiragana)	Romanized Japanese	Longitude	Latitude	Classification
3721	5339	大和市	やまとし	Yamato Shi	139° 27'	35° 29'	Municipality
3722	4229	大和村	やまとそん	Yamato Son	129° 23'	28° 21'	Municipality
3723		大和堆	やまとたい	Yamato Tai	134° 48'	39° 18'	Undersea feature
3724	5135	大和郡山市	やまとこおりやまし	Yamatokoriyama Shi	135° 46'	34° 38'	Municipality
3725	5135	大和高田市	やまとたかだし	Yamatotakada Shi	135° 44'	34° 30'	Municipality
3726	5540	矢祭町	やまつりまち	Yamatsuri Machi	140° 25'	36° 52'	Municipality
3727	5236	山添村	やまぞえむら	Yamazoe Mura	136° 02'	34° 40'	Municipality
3728	4930	八女市	やめし	Yame Shi	130° 33'	33° 12'	Municipality
3729	5540	八溝山	やみぞさん	Yamizo San	140° 16'	36° 55'	Mountain
3730	4930	柳川市	やながわし	Yanagawa Shi	130° 24'	33° 09'	Municipality
3731	5032	柳井市	やないし	Yanai Shi	132° 06'	33° 57'	Municipality
3732	5639	柳津町	やないづまち	Yanaizu Machi	139° 43'	37° 31'	Municipality
3733	6544	止別川	やんべつがわ	Yanbetsu Gawa	144° 29'	43° 56'	River
3734	5135	八尾市	やおし	Yao Shi	135° 36'	34° 37'	Municipality
3735	6342	ヤオロマップ岳	やおるまっぶだけ	Yaoromappu Dake	142° 48'	42° 32'	Mountain
3736	5337	八百津町	やおつちょう	Yaotsu Cho	137° 08'	35° 28'	Municipality
3737	5437	槍ヶ岳	やりがたけ	Yarigatake	137° 38'	36° 20'	Mountain
3738	5537	鑓ヶ岳	やりがたけ	Yarigatake	137° 45'	36° 43'	Mountain
3739	5032	八島	やしま	Yashima	132° 08'	33° 43'	Island
3740	5339	八潮市	やしおし	Yashio Shi	139° 50'	35° 49'	Municipality
3741	5032	屋代島	やしろじま	Yashiro Jima	132° 13'	33° 54'	Island
3742	5235	野洲川	やすがわ	Yasu Gawa	135° 58'	35° 07'	River
3743	5236	野洲市	やすし	Yasu Shi	136° 01'	35° 04'	Municipality
3744	5033	安田町	やすだちょう	Yasuda Cho	133° 58'	33° 26'	Municipality
3745	5333	安来市	やすぎし	Yasugi Shi	133° 15'	35° 25'	Municipality
3746	5029	安満岳	やすまんだけ	Yasuman Dake	129° 27'	33° 20'	Mountain
3747	5337	泰阜村	やすおかむら	Yasuoka Mura	137° 50'	35° 22'	Municipality
3748	5129	矢立山	やたてやま	Yatate Yama	129° 13'	34° 10'	Mountain
3749	5236	弥富市	やとみし	Yatomi Shi	136° 43'	35° 06'	Municipality
3750	5338	八ヶ岳	やつがたけ	Yatsugatake	138° 21'	35° 59'	Mountain
3751	4830	八代海	やつしろかい	Yatsushiro Kai	130° 28'	32° 22'	Sea Area
3752	4830	八代市	やつしろし	Yatsushiro Shi	130° 36'	32° 30'	Municipality
3753	5235	八幡市	やわたし	Yawata Shi	135° 42'	34° 52'	Municipality
3754	5032	八幡浜市	やわたはまし	Yawahama Shi	132° 25'	33° 27'	Municipality
3755	5334	八頭町	やずちょう	Yazu Cho	134° 15'	35° 24'	Municipality
3756	6440	余別岳	よべつだけ	Yobetsu Dake	140° 27'	43° 15'	Mountain
3757	5131	呼坂	よびさか	Yobisaka	131° 58'	34° 02'	Populated area
3758	5235	淀川	よどがわ	Yodo Gawa	135° 33'	34° 45'	River
3759	5336	余呉町	よごちょう	Yogo Cho	136° 12'	35° 32'	Municipality
3760	6440	余市町	よいちちょう	Yoichi Cho	140° 47'	43° 11'	Municipality

Gazetteer of Japan 2007

	Grid	Japanese (Kanji)	Japanese (Hiragana)	Romanized Japanese	Longitude	Latitude	Classification
3761	6441	余市岳	よいちだけ	Yoichi Dake	141° 00'	43° 01'	Mountain
3762	6440	余市川	よいちがわ	Yoichi Gawa	140° 47'	43° 11'	River
3763	5236	四日市市	よっかいちし	Yokkaichi Shi	136° 37'	34° 57'	Municipality
3764	5438	横岳	よこだけ	Yoko Dake	138° 18'	36° 05'	Mountain
3765	4932	横島	よこしま	Yoko Shima	132° 24'	32° 56'	Island
3766	4328	横当島	よこあてじま	Yokoate Jima	128° 59'	28° 48'	Island
3767	6141	横浜町	よこはままち	Yokohama Machi	141° 14'	41° 05'	Municipality
3768	5339	横浜市	よこはまし	Yokohama Shi	139° 38'	35° 26'	Municipality
3769	5438	横川	よこかわ	Yokokawa	138° 44'	36° 19'	Populated area
3770	5340	横芝光町	よこしばひかりまち	Yokoshibahikari Machi	140° 30'	35° 39'	Municipality
3771	5239	横須賀市	よこすかし	Yokosuka Shi	139° 40'	35° 16'	Municipality
3772	5840	横手市	よこてし	Yokote Shi	140° 33'	39° 18'	Municipality
3773	5538	横手山	よこてやま	Yokote Yama	138° 31'	36° 40'	Mountain
3774	6240	横津岳	よこつだけ	Yokotsu Dake	140° 46'	41° 56'	Mountain
3775	5339	横瀬町	よこぜまち	Yokoze Machi	139° 06'	35° 59'	Municipality
3776	4142	嫁島	よめじま	Yome Jima	142° 12'	27° 30'	Island
3777	3927	読谷村	よみたんそん	Yomitan Son	127° 44'	26° 23'	Municipality
3778	5540	蓬田岳	よもぎだだけ	Yomogida Dake	140° 32'	37° 15'	Mountain
3779	6140	蓬田村	よもぎたむら	Yomogita Mura	140° 39'	40° 58'	Municipality
3780	3927	与那原町	よなばるちょう	Yonabaru Cho	127° 45'	26° 11'	Municipality
3781	5333	米子市	よなごし	Yonago Shi	133° 19'	35° 25'	Municipality
3782	3623	与那国町	よなぐにちょう	Yonaguni Cho	123° 00'	24° 28'	Municipality
3783	3622	与那国島	よなぐにじま	Yonaguni Jima	122° 58'	24° 26'	Island
3784	4028	与那覇岳	よなはだけ	Yonaha Dake	128° 12'	26° 42'	Mountain
3785	5538	米山	よねやま	Yone Yama	138° 28'	37° 17'	Mountain
3786	6040	米代川	よねしろがわ	Yoneshiro Gawa	140° 06'	40° 12'	River
3787	5640	米沢市	よねざわし	Yonezawa Shi	140° 07'	37° 55'	Municipality
3788	5439	寄居町	よりいまち	Yorii Machi	139° 11'	36° 07'	Municipality
3789	5236	養老町	ようろうちょう	Yoro Cho	136° 33'	35° 18'	Municipality
3790	5340	養老川	ようろうがわ	Yoro Gawa	140° 03'	35° 33'	River
3791	4229	与路島	よろしま	Yoro Shima	129° 09'	28° 02'	Island
3792	5136	鎧崎	よろいざき	Yoroi Zaki	136° 56'	34° 24'	Cape
3793	4028	与論町	よろんちょう	Yoron Cho	128° 24'	27° 02'	Municipality
3794	4028	与論島	よろんじま	Yoron Jima	128° 24'	27° 02'	Island
3795	5335	与謝野町	よさのちょう	Yosano Cho	135° 09'	35° 33'	Municipality
3796	5238	吉田町	よしだちょう	Yoshida Cho	138° 15'	34° 46'	Municipality
3797	5741	吉田川	よしだがわ	Yoshida Gawa	141° 03'	38° 26'	River
3798	5134	吉井川	よしいがわ	Yoshii Gawa	134° 02'	34° 36'	River
3799	5438	吉井町	よしいまち	Yoshii Machi	138° 59'	36° 15'	Municipality
3800	5131	吉賀町	よしかちょう	Yoshika Cho	131° 56'	34° 21'	Municipality

Gazetteer of Japan 2007

	Grid	Japanese (Kanji)	Japanese (Hiragana)	Romanized Japanese	Longitude	Latitude	Classification
3801	5339	吉川市	よしかわし	Yoshikawa Shi	139° 50'	35° 53'	Municipality
3802	5439	吉見町	よしみまち	Yoshimi Machi	139° 27'	36° 02'	Municipality
3803	5135	吉野町	よしのちょう	Yoshino Cho	135° 51'	34° 23'	Municipality
3804	5134	吉野川	よしのがわ	Yoshino Gawa	134° 36'	34° 04'	River
3805	5135	吉野山	よしのやま	Yoshino Yama	135° 52'	34° 20'	Mountain
3806	4930	吉野ヶ里町	よしのがりちょう	Yoshinogari Cho	130° 23'	33° 19'	Municipality
3807	5134	吉野川市	よしのがわし	Yoshinogawa Shi	134° 21'	34° 03'	Municipality
3808	5439	吉岡町	よしおかまち	Yoshioka Machi	139° 00'	36° 26'	Municipality
3809	5031	吉富町	よしとみまち	Yoshitomi Machi	131° 10'	33° 36'	Municipality
3810	5132	吉和	よしわ	Yoshiwa	132° 08'	34° 29'	Populated area
3811	6440	羊蹄山	ようていざん	Yotei Zan	140° 47'	42° 49'	Mountain
3812	5340	四街道市	よつかいどうし	Yotsukaido Shi	140° 10'	35° 40'	Municipality
3813	5540	四倉	よつくら	Yotsukura	140° 59'	37° 06'	Populated area
3814	4830	湯島	ゆしま	Yu Shima	130° 20'	32° 36'	Island
3815	5135	湯浅町	ゆあさちょう	Yuasa Cho	135° 10'	34° 01'	Municipality
3816	6442	夕張岳	ゆうばりだけ	Yubari Dake	142° 14'	43° 06'	Mountain
3817	6441	夕張川	ゆうばりがわ	Yubari Gawa	141° 38'	43° 05'	River
3818	6442	夕張山地	ゆうばりさんち	Yubari Sanchi	142° 15'	43° 10'	Extensive natural featur
3819	6441	夕張市	ゆうばりし	Yubari Shi	141° 58'	43° 03'	Municipality
3820	6643	湧別町	ゆうべつちょう	Yubetsu Cho	143° 36'	44° 13'	Municipality
3821	6643	湧別川	ゆうべつがわ	Yubetsu Gawa	143° 37'	44° 13'	River
3822	6343	湧洞沼	ゆうどうぬま	Yudo Numa	143° 32'	42° 36'	Lake
3823	5739	湯殿山	ゆどのさん	Yudono San	139° 58'	38° 31'	Mountain
3824	4931	由布岳 (豊後富士)	ゆふだけ (ぶんごふじ)	Yufu Dake (Bungo Fuji)	131° 23'	33° 17'	Mountain
3825	4931	由布市	ゆふし	Yufu Shi	131° 25'	33° 10'	Municipality
3826	6341	勇払川	ゆうふつがわ	Yufutsu Gawa	141° 44'	42° 39'	River
3827	5639	湯川村	ゆがわむら	Yugawa Mura	139° 53'	37° 33'	Municipality
3828	5239	湯河原町	ゆがわらまち	Yugawara Machi	139° 06'	35° 08'	Municipality
3829	5238	由比町	ゆいちょう	Yui Cho	138° 33'	35° 06'	Municipality
3830	5439	結城市	ゆうきし	Yuki Shi	139° 52'	36° 18'	Municipality
3831	5030	行橋市	ゆくはしし	Yukuhashi Shi	130° 58'	33° 43'	Municipality
3832	5540	湯本	ゆもと	Yumoto	140° 01'	37° 05'	Populated area
3833	6441	由仁町	ゆにちょう	Yuni Cho	141° 47'	42° 59'	Municipality
3834	4830	湯前町	ゆのまえまち	Yunomae Machi	130° 58'	32° 16'	Municipality
3835	5134	由良	ゆら	Yura	134° 56'	34° 17'	Populated area
3836	5035	由良町	ゆらちょう	Yura Cho	135° 07'	33° 57'	Municipality
3837	5335	由良川	ゆらがわ	Yura Gawa	135° 17'	35° 31'	River
3838	4932	由良岬	ゆらのはな	Yuranohana	132° 22'	33° 01'	Cape
3839	6340	遊楽部岳 (見市岳)	ゆうらつぶだけ (けんいちだけ)	Yurappu Dake (Ken-ichi Dake)	140° 00'	42° 13'	Mountain
3840	6340	遊楽部川	ゆうらつぶがわ	Yurappu Gawa	140° 17'	42° 15'	River

Gazetteer of Japan 2007

	Grid	Japanese (Kanji)	Japanese (Hiragana)	Romanized Japanese	Longitude	Latitude	Classification
3841	5032	由利島	ゆりじま	Yuri Jima	132° 31'	33° 51'	Island
3842	6546	勇留島	ゆりとう	Yuri To	146° 03'	43° 23'	Island
3843	5740	閉上	ゆりあげ	Yuriage	140° 56'	38° 10'	Populated area
3844	5333	湯梨浜町	ゆりはまちょう	Yurihama Cho	133° 51'	35° 29'	Municipality
3845	5940	由利本荘市	ゆりほんじょうし	Yurihonjo Shi	140° 02'	39° 23'	Municipality
3846	6445	ユルリ島	ゆるりとう	Yururi To	145° 35'	43° 12'	Island
3847	4932	遊子	ゆす	Yusu	132° 27'	33° 11'	Populated area
3848	5032	檮原町	ゆすはらちょう	Yusuhara Cho	132° 55'	33° 23'	Municipality
3849	4932	栲原川	ゆすはらがわ	Yusuhara Gawa	132° 56'	33° 17'	River
3850	4730	湧水町	ゆうすいちょう	Yusui Cho	130° 43'	31° 57'	Municipality
3851	4229	湯湾岳	ゆわんだけ	Yuwan Dake	129° 19'	28° 17'	Mountain
3852		湯湾海山	ゆわんかいざん	Yuwan Kaizan	133° 03'	27° 56'	Undersea feature
3853	4831	湯山峠	ゆやまとうげ	Yuyama Toge	131° 05'	32° 20'	Pass
3854	5839	遊佐町	ゆざまち	Yuza Machi	139° 54'	39° 00'	Municipality
3855	5538	湯沢町	ゆざわまち	Yuzawa Machi	138° 49'	36° 56'	Municipality
3856	5840	湯沢市	ゆざわし	Yuzawa Shi	140° 29'	39° 09'	Municipality
3857	5134	諭鶴羽山	ゆづるはさん	Yuzuruha San	134° 48'	34° 14'	Mountain
3858	5339	座間市	ざまし	Zama Shi	139° 24'	35° 29'	Municipality
3859	3927	座間味島	ざまみじま	Zamami Jima	127° 17'	26° 14'	Island
3860	3927	座間味村	ざまみそん	Zamami Son	127° 18'	26° 13'	Municipality
3861	5740	蔵王町	ざおうまち	Zao Machi	140° 39'	38° 05'	Municipality
3862	5740	蔵王山	ざおうざん	Zao Zan	140° 26'	38° 09'	Mountain
3863	5338	笹ヶ岳	ざるがたけ	Zarugatake	138° 15'	35° 25'	Mountain
3864	5038	銭洲	ぜにす	Zeni Su	138° 49'	33° 56'	Island
3865		銭洲海嶺	ぜにすかいいい	Zenisu Kairei	138° 15'	33° 33'	Undersea feature
3866	5133	善通寺市	ぜんつうじし	Zentsuji Shi	133° 47'	34° 13'	Municipality
3867	5239	逗子市	ずしし	Zushi Shi	139° 34'	35° 17'	Municipality