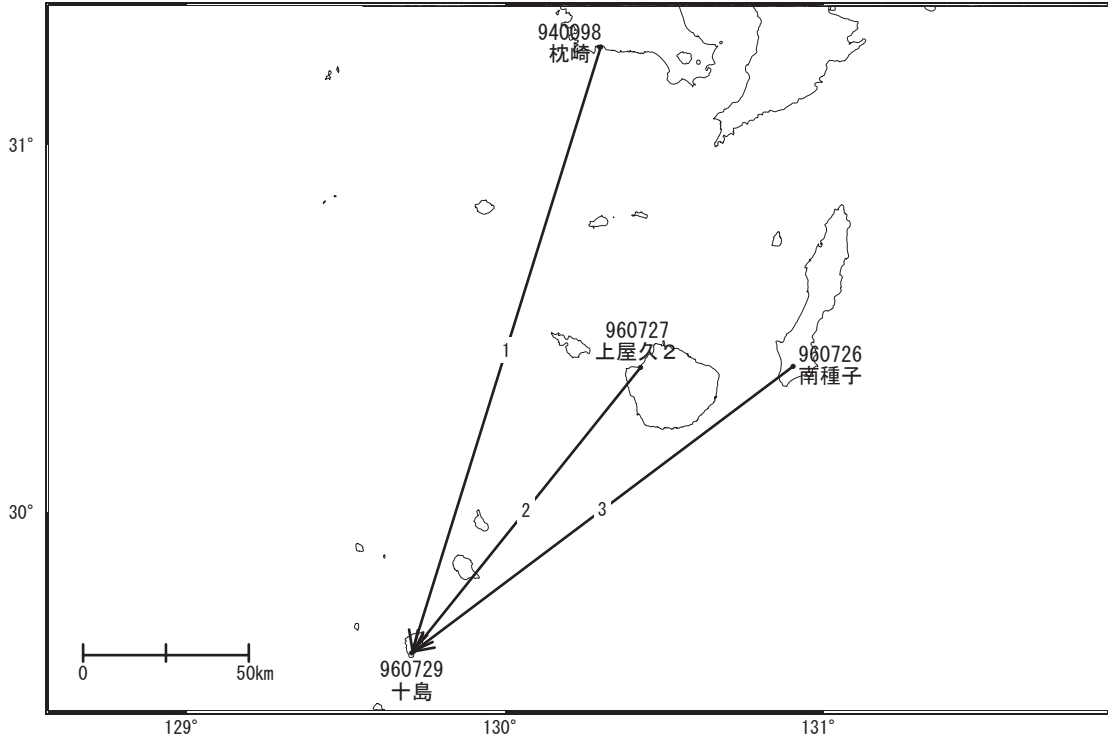


諏訪之瀬島周辺の地殻変動

—GEONET (電子基準点等) による連続観測結果—

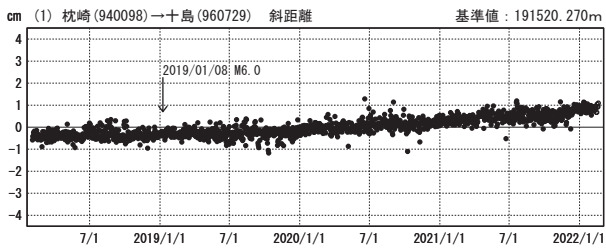
顕著な地殻変動は観測されていません。

諏訪之瀬島周辺 GNSS連続観測基線図



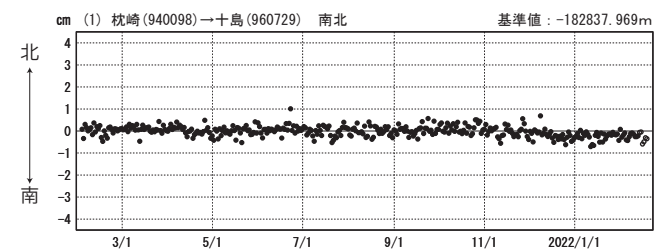
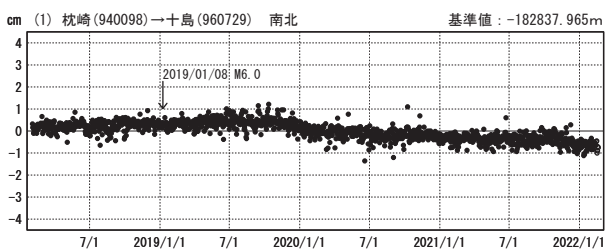
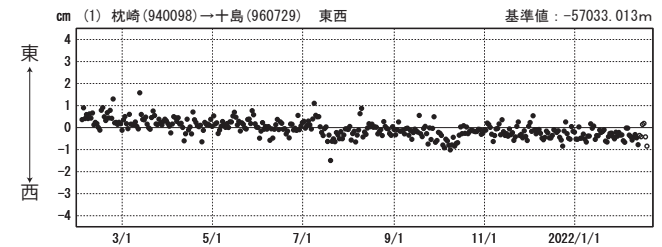
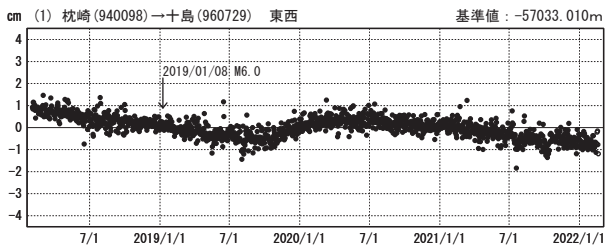
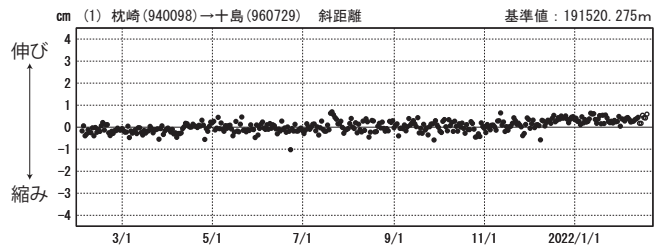
成分変化グラフ

期間：2018/02/01～2022/02/19 JST



成分変化グラフ

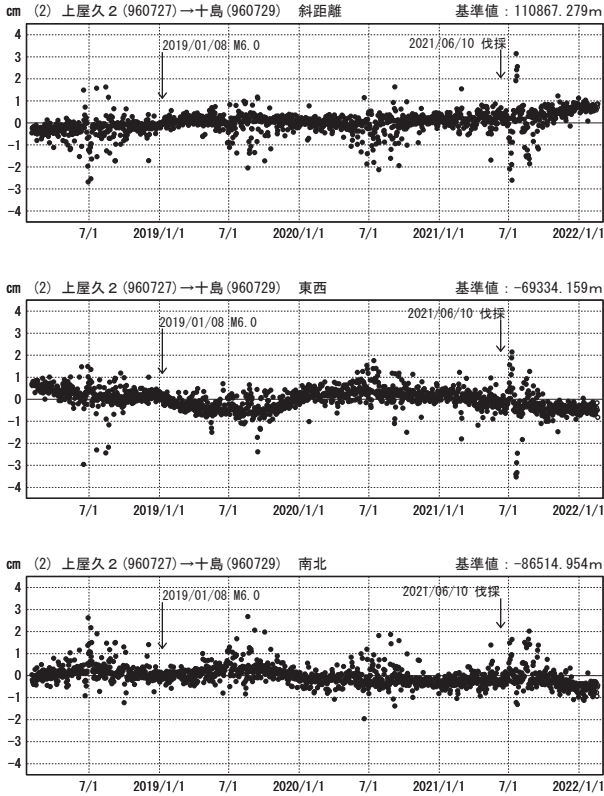
期間：2021/02/01～2022/02/19 JST



●— [F5:最終解] ○— [R5:速報解]

成分変化グラフ

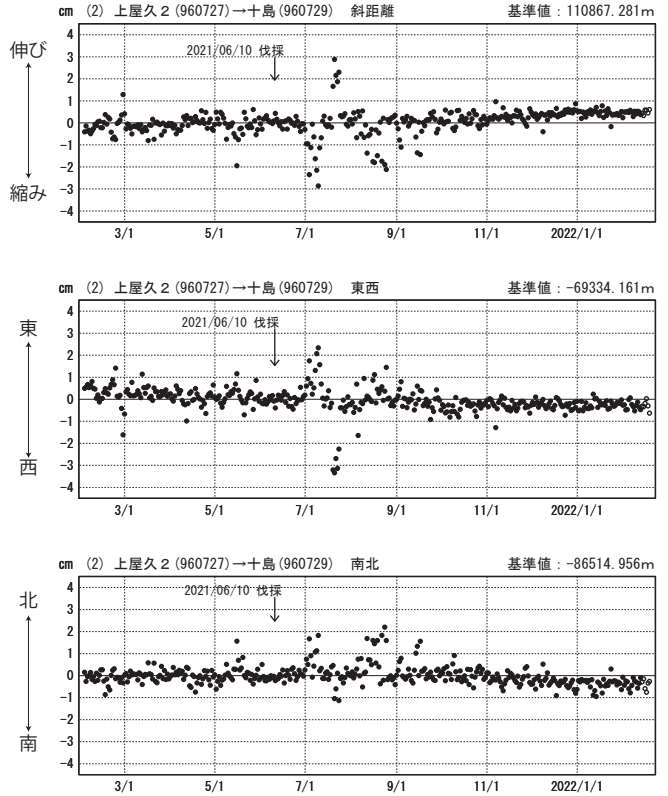
期間：2018/02/01~2022/02/19 JST



●---[F5:最終解] ○---[R5:速報解]

成分変化グラフ

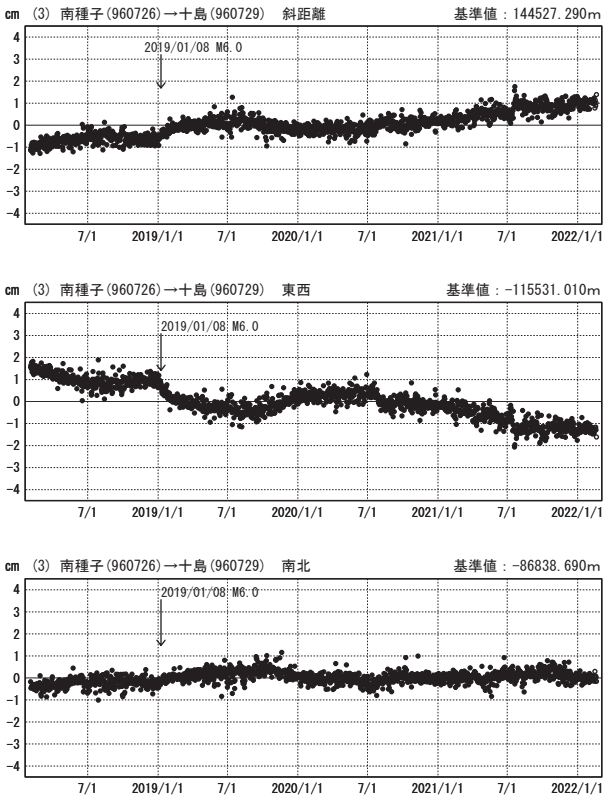
期間：2021/02/01~2022/02/19 JST



国土地理院

成分変化グラフ

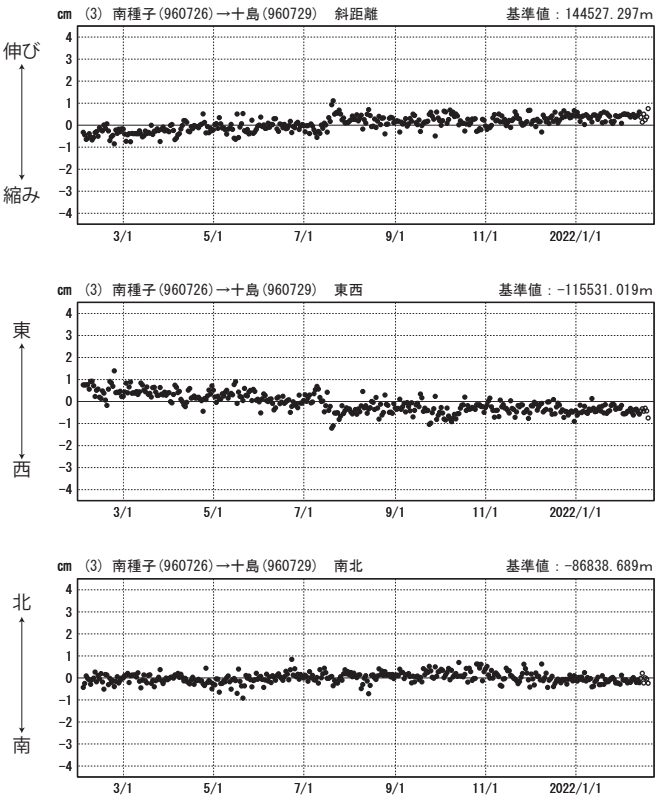
期間：2018/02/01~2022/02/19 JST



●---[F5:最終解] ○---[R5:速報解]

成分変化グラフ

期間：2021/02/01~2022/02/19 JST



国土地理院