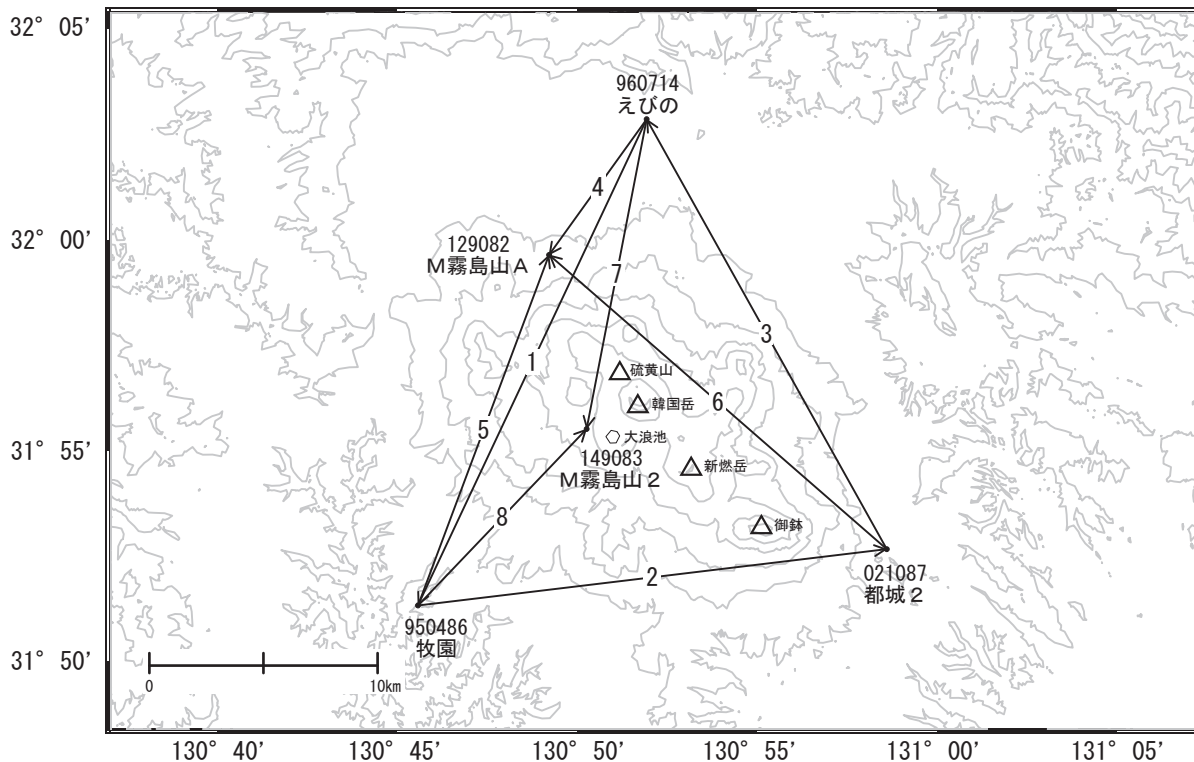


# 霧島山周辺の地殻変動

—GEONET(電子基準点等)による連続観測結果—

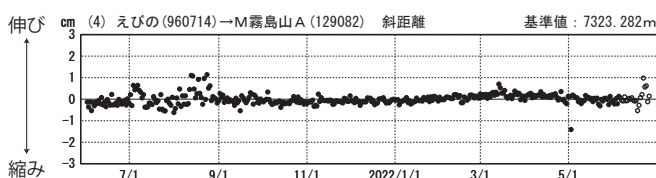
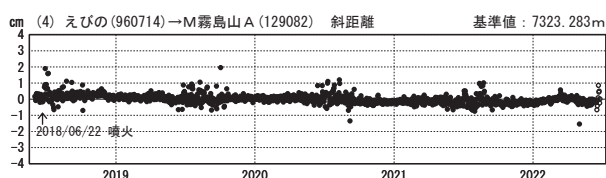
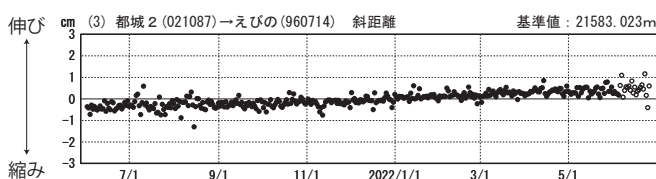
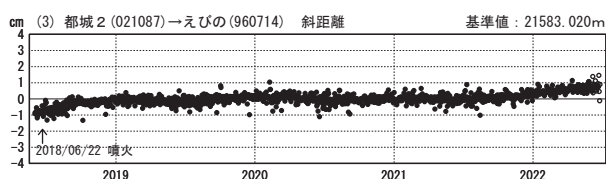
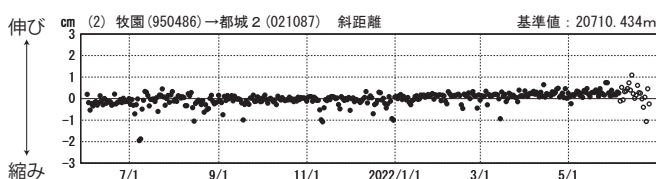
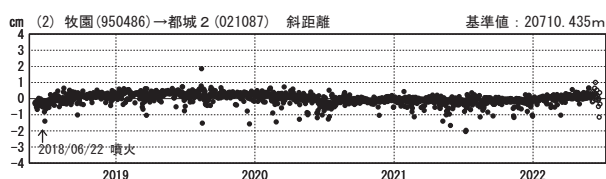
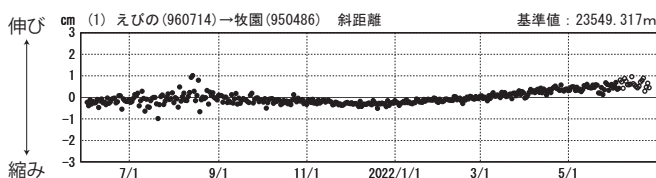
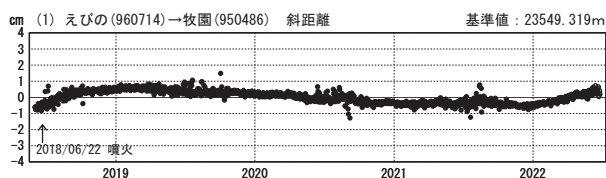
霧島山を挟む「えびの」－「牧園」等の基線で2021年12月頃から伸びが見られます。

霧島山周辺 GNSS連続観測基線図



期間：2018/06/01～2022/06/25 JST

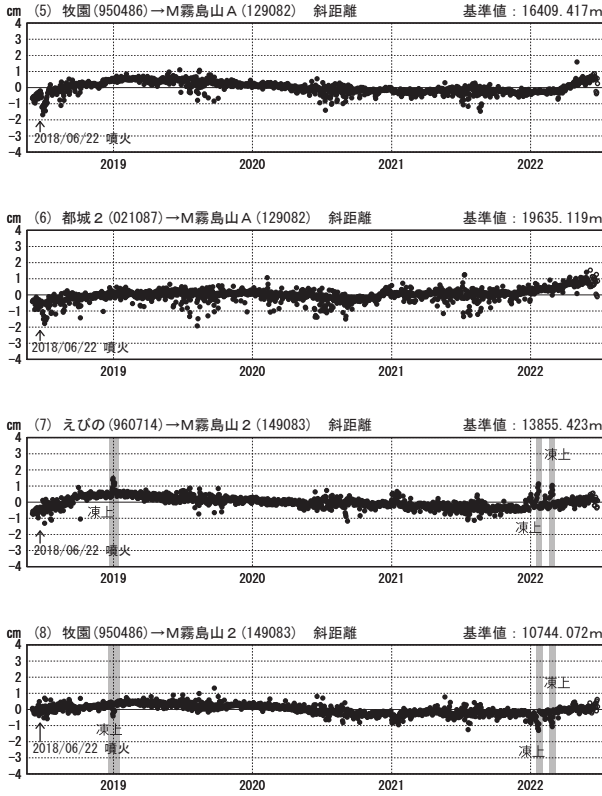
期間：2021/06/01～2022/06/25 JST



●—[F5:最終解] ○—[R5:速報解]

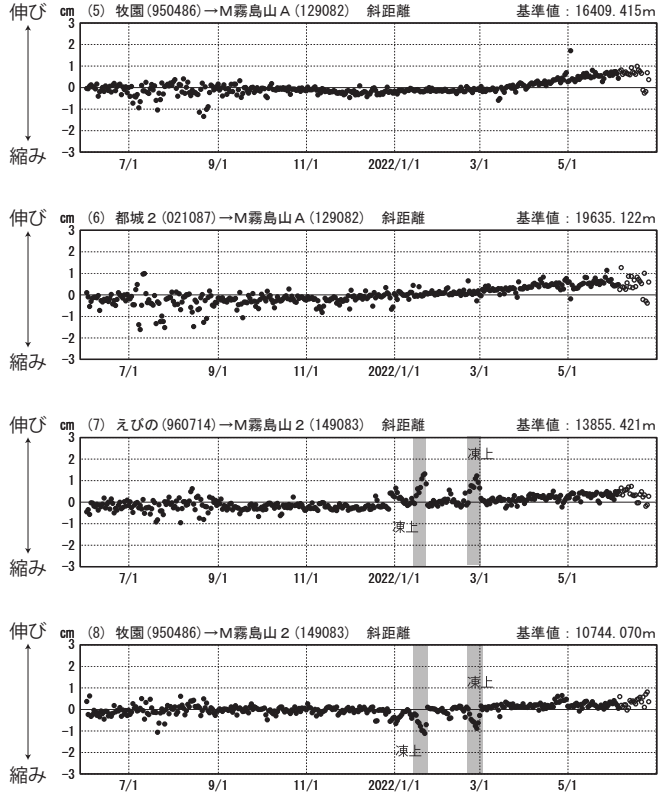
### 基線変化グラフ

期間：2018/06/01～2022/06/25 JST



### 基線変化グラフ

期間：2021/06/01～2022/06/25 JST

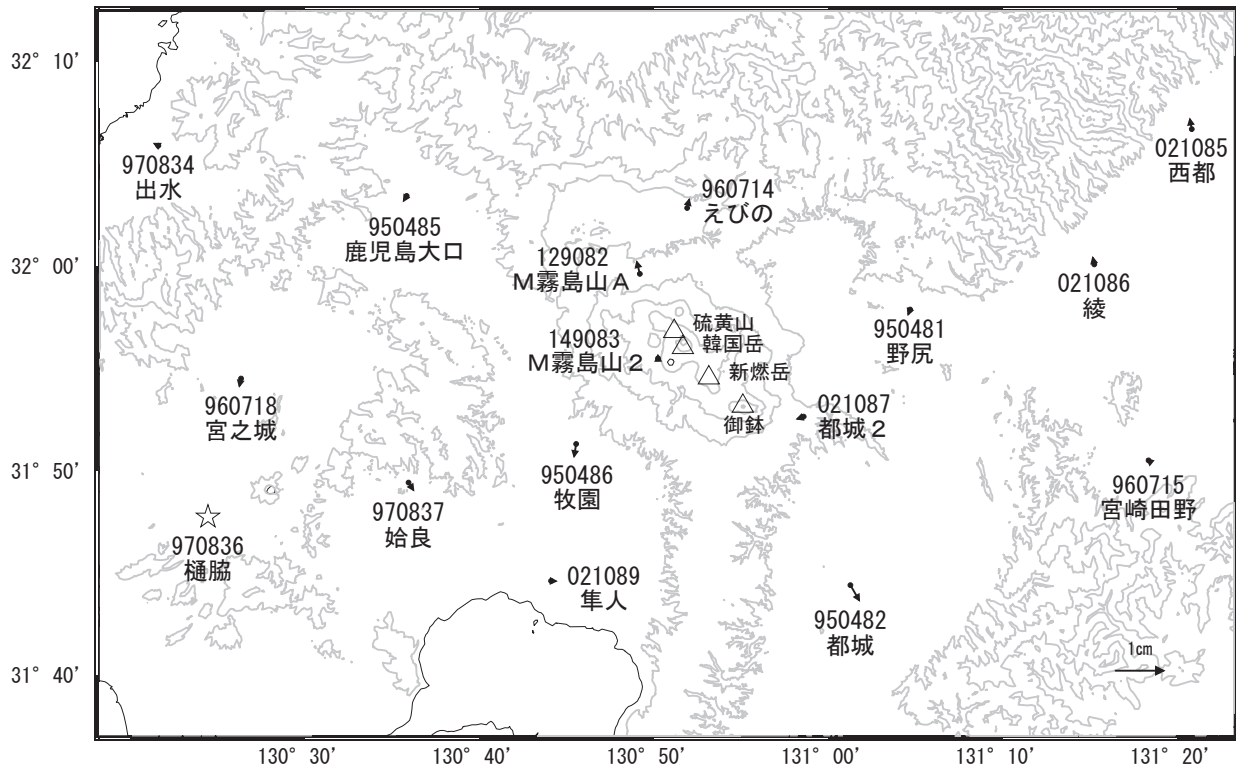


●—[F5:最終解] ○—[R5:速報解]

国土地理院

## 地殻変動(2022年3月～2022年6月)

基準期間：2022/03/16～2022/03/25 [F5:最終解]  
比較期間：2022/06/16～2022/06/25 [R5:速報解]



☆ 固定局: 樋脇(970836)

国土地理院

(注) 「M霧島山2」について

・2022年1月から2月頃に見られる急激な変動は、凍上（土壌の凍結による地面の隆起）による装置の傾斜等が原因です。