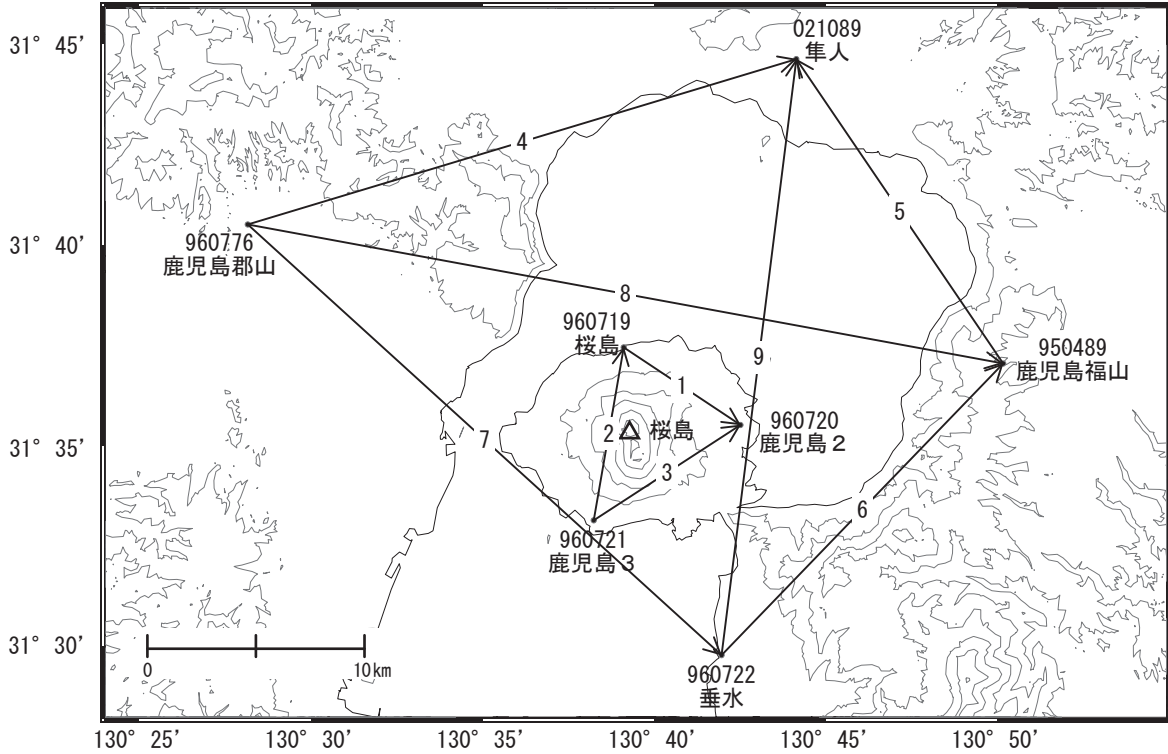


桜島周辺の地殻変動

—GEONET(電子基準点等)による連続観測結果—

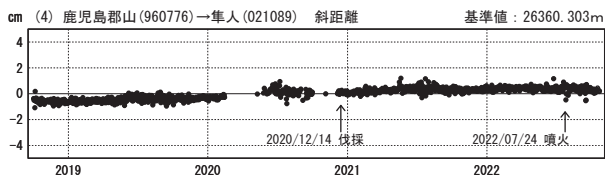
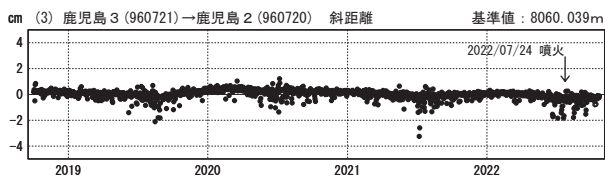
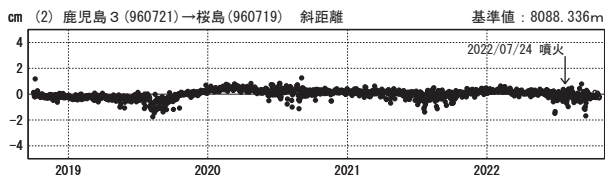
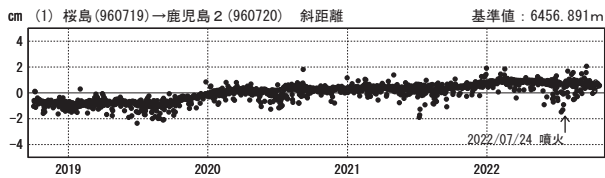
鹿児島(錦江)湾を挟む「鹿児島郡山」—「鹿児島福山」等の基線で2021年11月頃から見られていたわずかな伸びは、2022年2月頃から停滞しています。また、桜島島内の「桜島」—「鹿児島2」等の基線で2021年11月頃から見られていたわずかな伸びは、2022年2月頃から停滞しています。

桜島周辺 GNSS連続観測基線図(1)



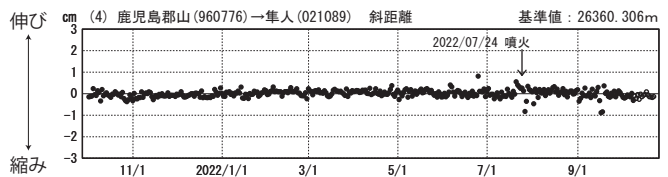
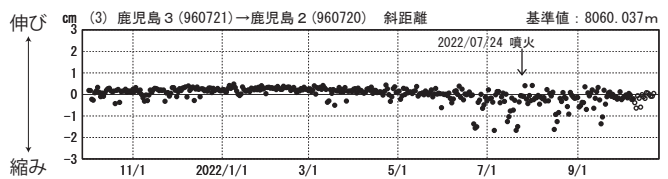
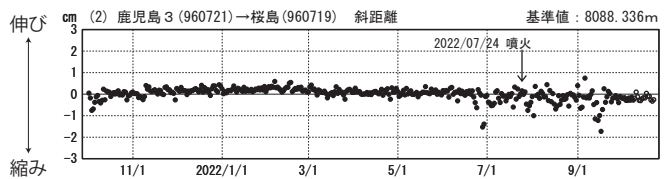
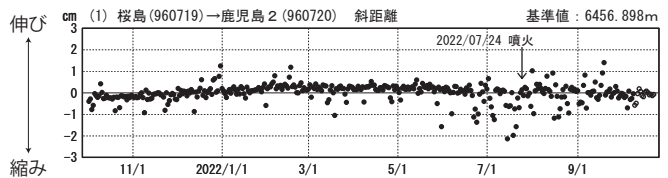
基線変化グラフ

期間: 2018/10/01~2022/10/22 JST



基線変化グラフ

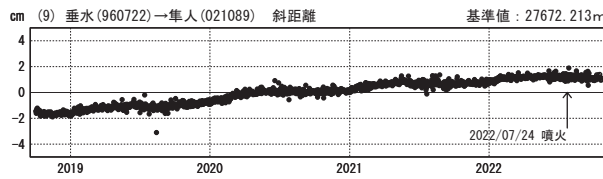
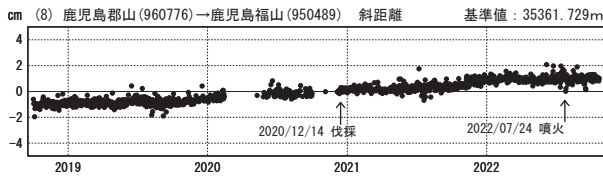
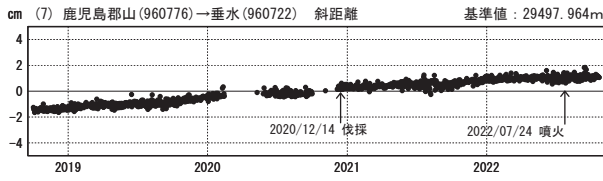
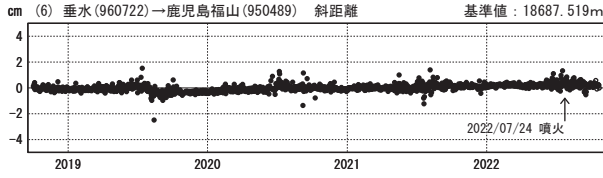
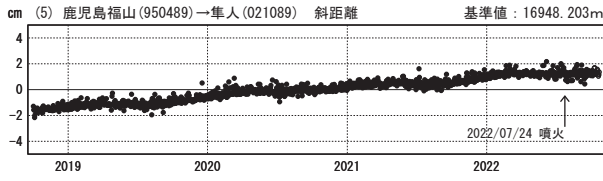
期間: 2021/10/01~2022/10/22 JST



●—[F5:最終解] ○—[R5:速報解]

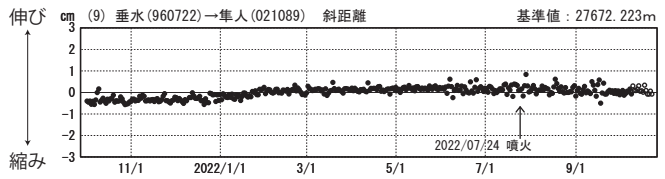
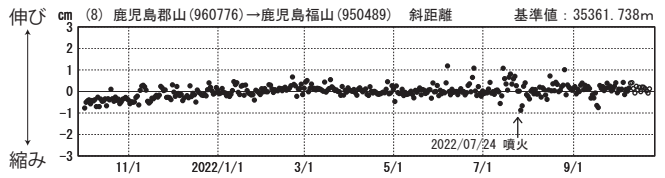
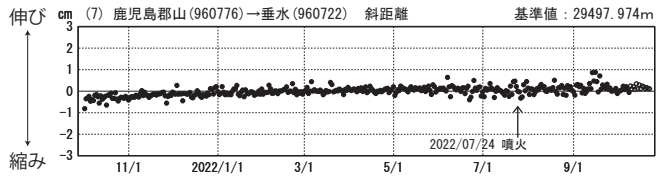
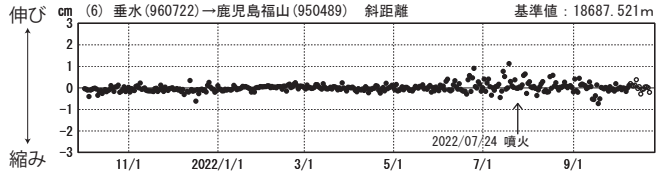
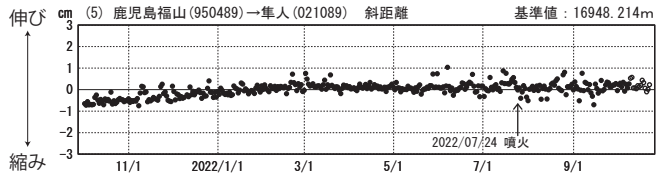
基線変化グラフ

期間：2018/10/01～2022/10/22 JST



基線変化グラフ

期間：2021/10/01～2022/10/22 JST

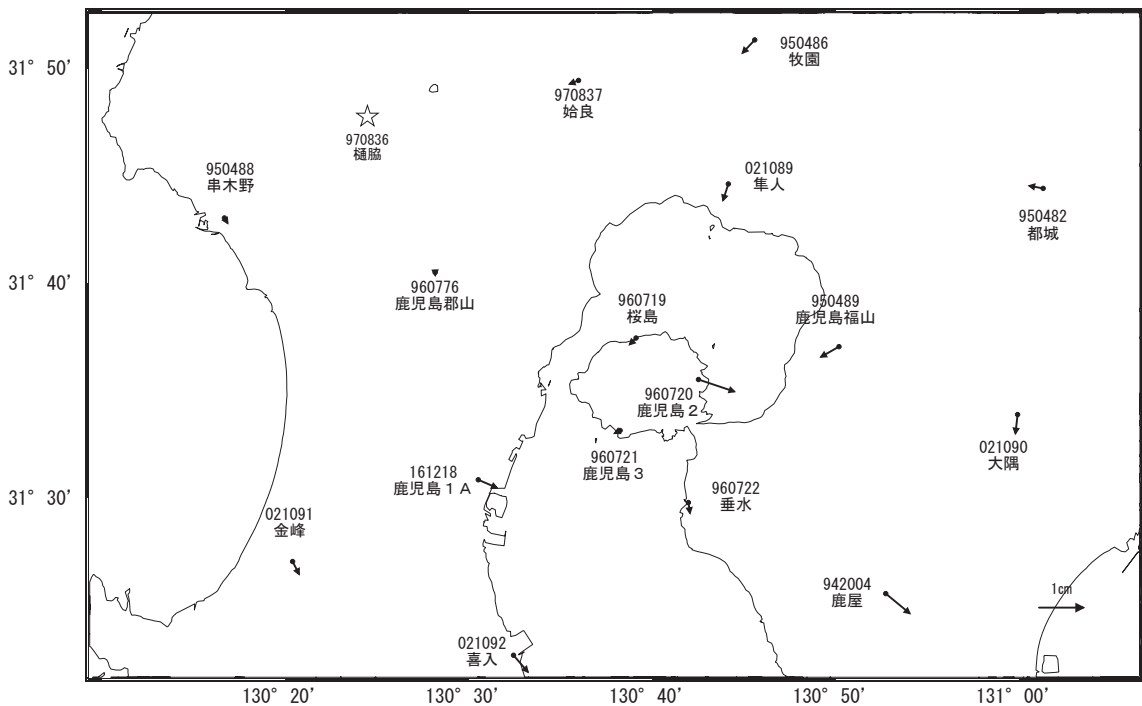


●—[F5:最終解] ○—[R5:速報解]

国土地理院

地殻変動(2022年7月～2022年10月)

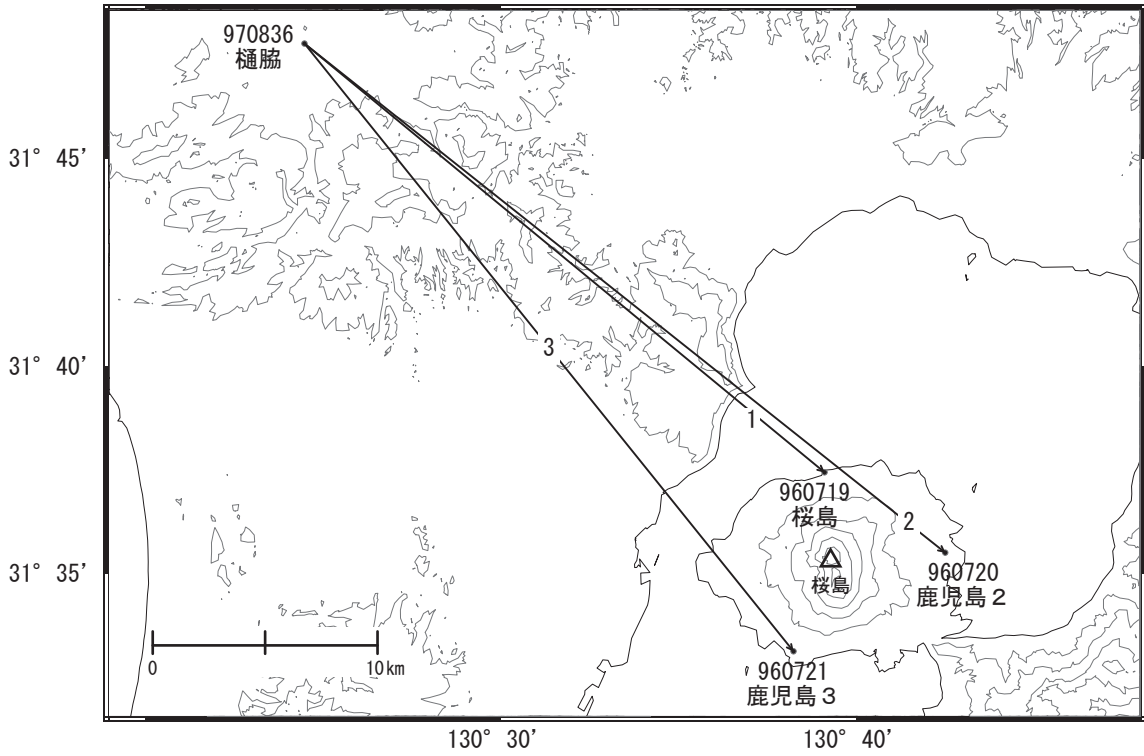
基準期間：2022/07/13～2022/07/22 [F5:最終解]
比較期間：2022/10/13～2022/10/22 [R5:速報解]



☆ 固定局：樋脇 (970836)

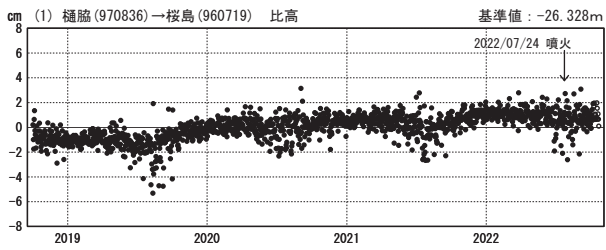
国土地理院

桜島周辺 GNSS連続観測基線図(2)



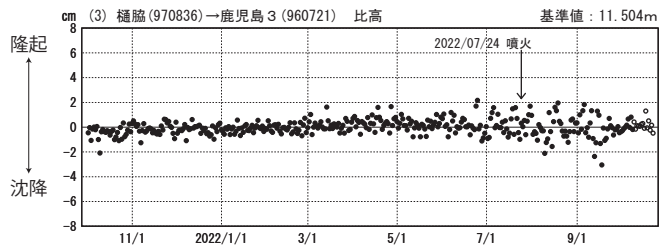
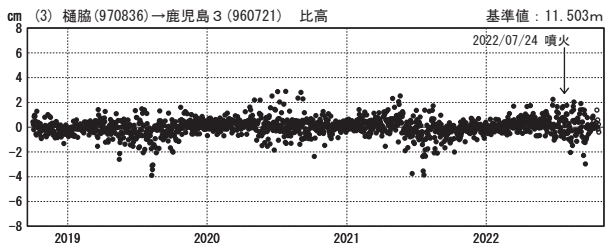
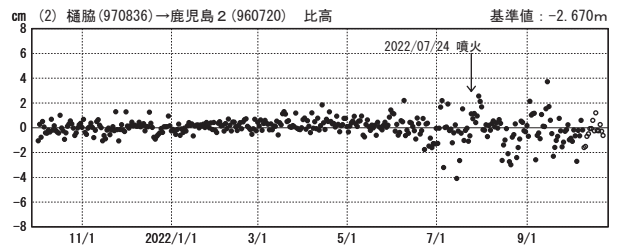
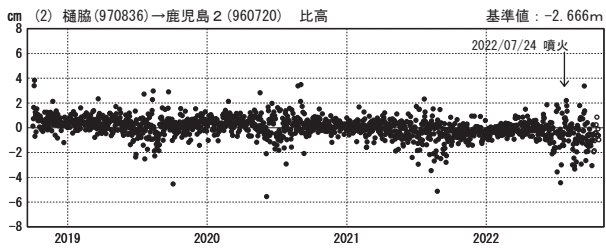
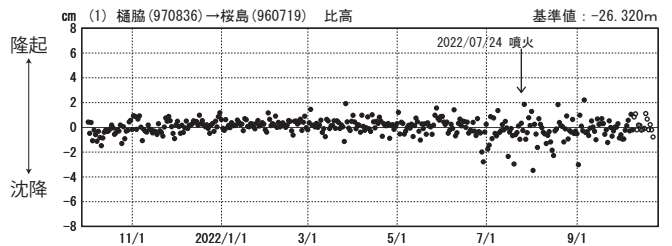
比高変化グラフ

期間：2018/10/01～2022/10/22 JST



比高変化グラフ

期間：2021/10/01～2022/10/22 JST



●—[F5:最終解] ○—[R5:速報解]