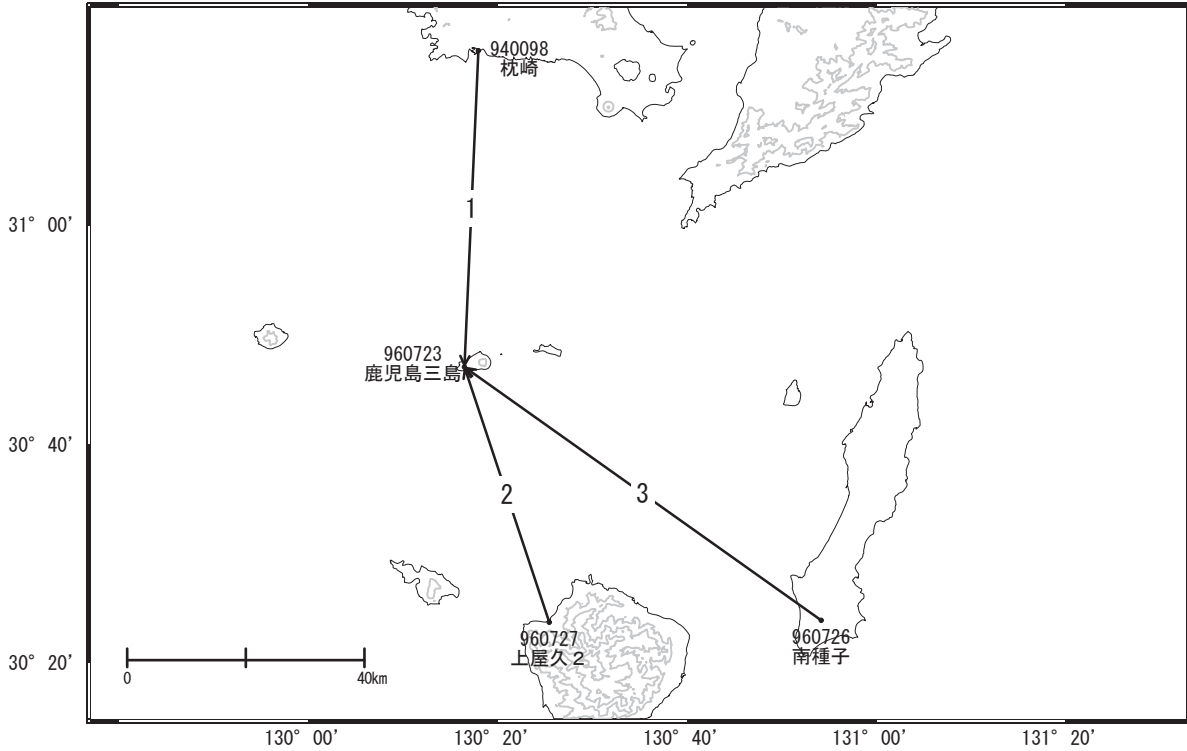


薩摩硫黄島周辺の地殻変動

—GEONET(電子基準点等)による連続観測結果—

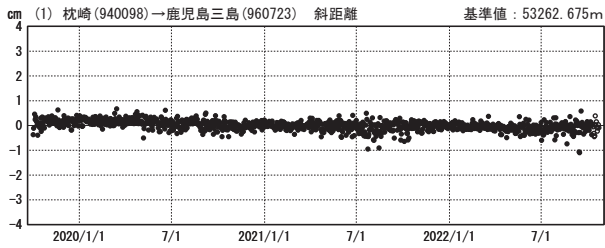
顕著な地殻変動は観測されていません。

薩摩硫黄島周辺 GNSS連続観測基線図



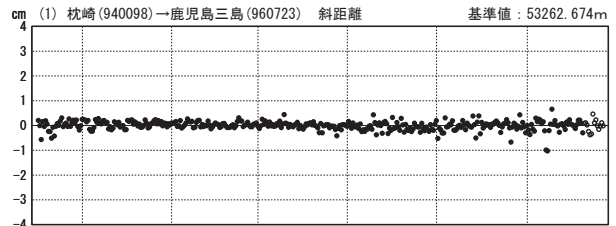
成分変化グラフ

期間: 2019/10/01~2022/10/22 JST

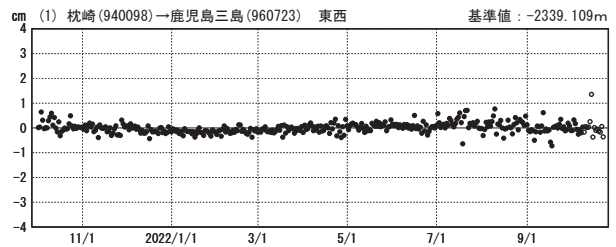
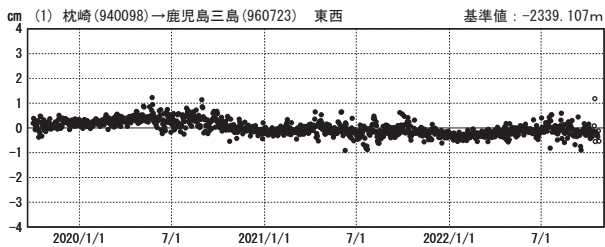


成分変化グラフ

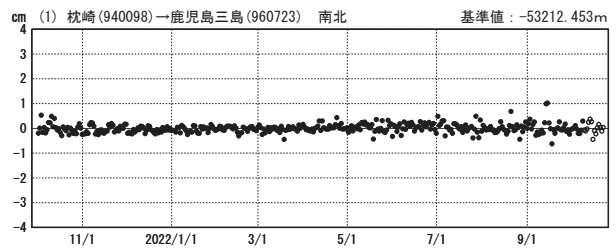
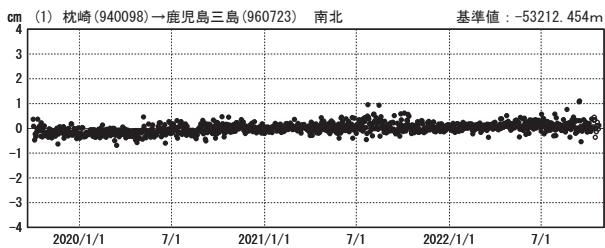
期間: 2021/10/01~2022/10/22 JST



伸び
↓
縮み



東
↑
↓
西

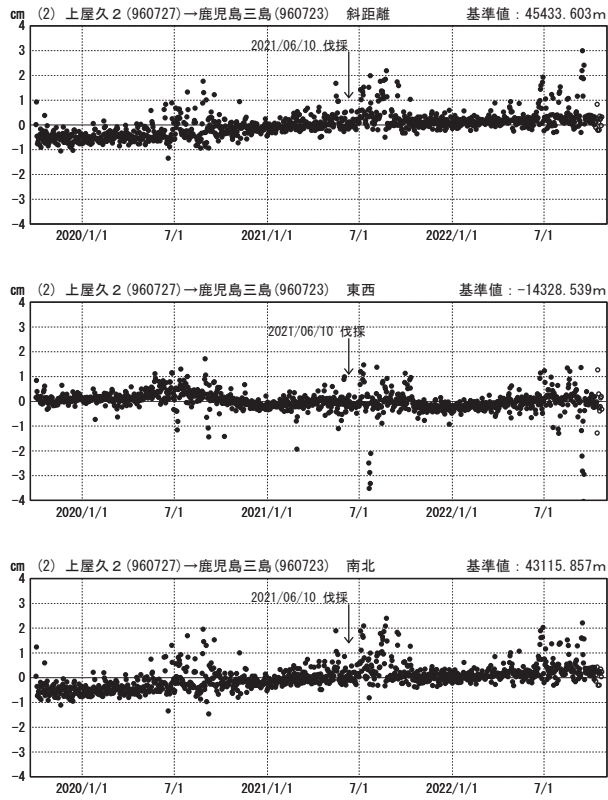


北
↑
↓
南

●---[F5:最終解] ○---[R5:速報解]

成分変化グラフ

期間：2019/10/01~2022/10/22 JST

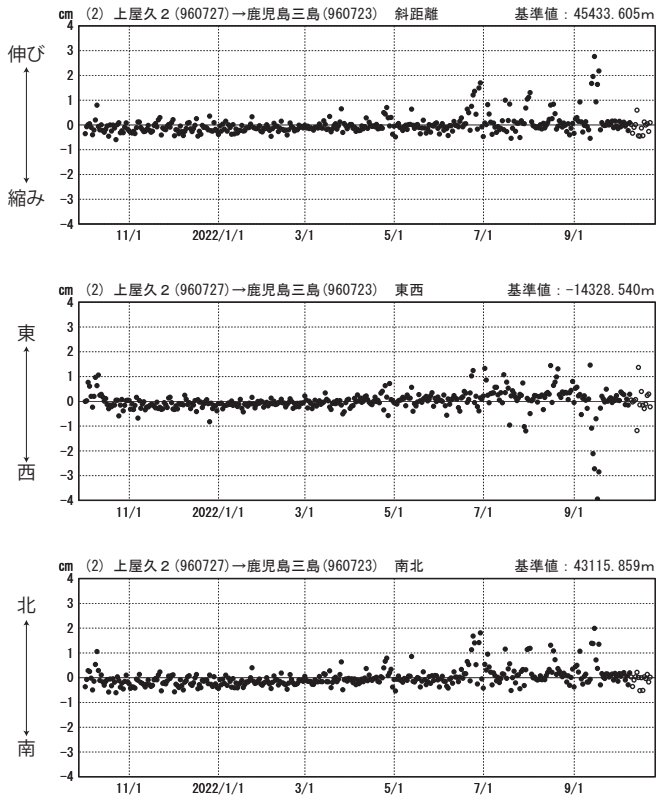


●—[F5:最終解] ○—[R5:速報解]

国土地理院

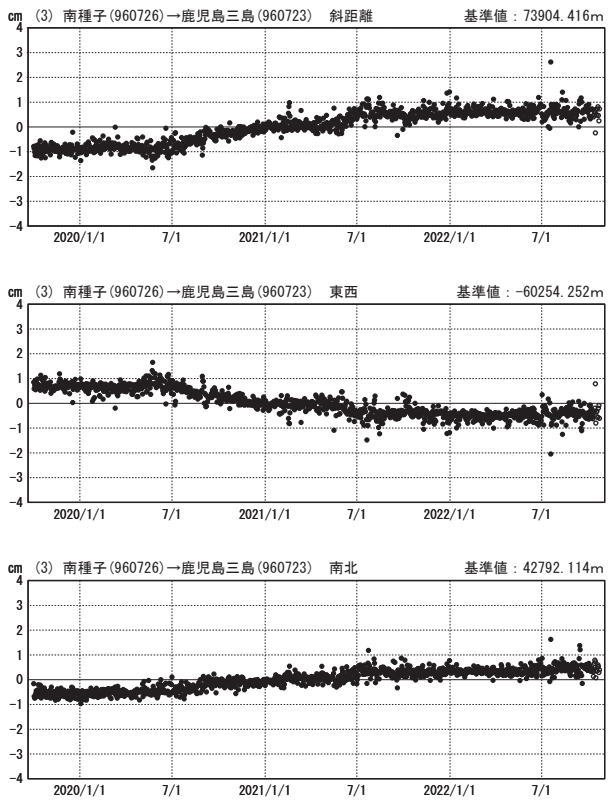
成分変化グラフ

期間：2021/10/01~2022/10/22 JST



成分変化グラフ

期間：2019/10/01~2022/10/22 JST



●—[F5:最終解] ○—[R5:速報解]

国土地理院

成分変化グラフ

期間：2021/10/01~2022/10/22 JST

