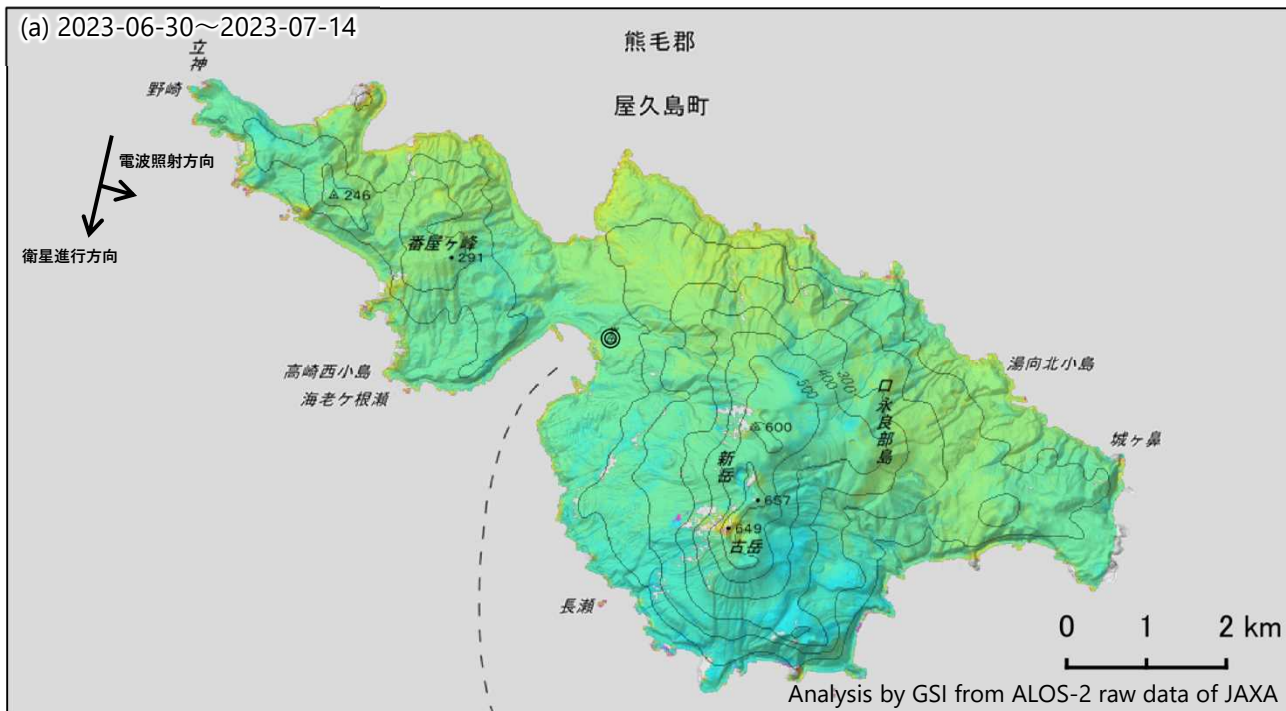
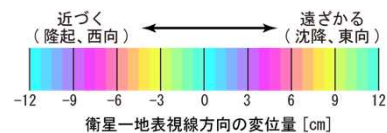


口永良部島のSAR干渉解析結果について (2023年6月30日～2023年7月14日)

古岳の火口周辺数百mの範囲で衛星に近づく変動が見られます。



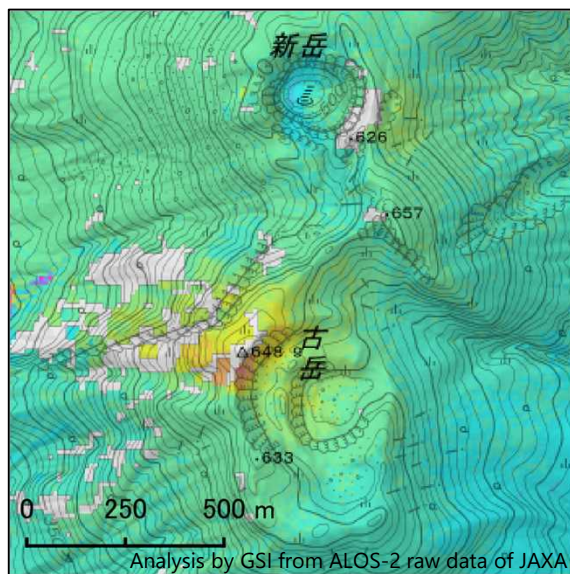
◎ 国土地理院GNSS観測点



	(a)
衛星名	ALOS-2
観測日時	2023-06-30 2023-07-14 12:54頃 (14日間)
衛星進行方向	南行
電波照射方向	左(東)
観測モード*	U-U
入射角	34.1°
偏波	HH
垂直基線長	-77 m

* U：高分解能(3m)モード

【拡大図】



背景：地理院地図 標準地図・陰影起伏図・傾斜量図

口永良部島