

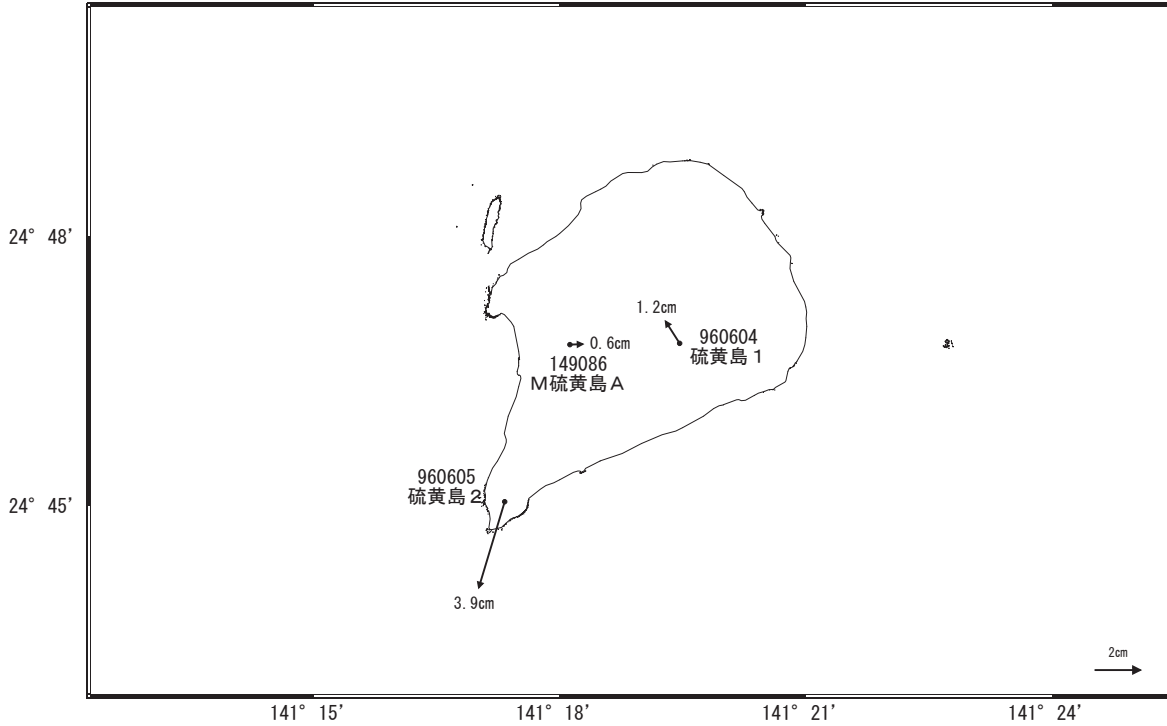
いおう とう  
硫黄島周辺の地殻変動

—GEONET(電子基準点等)による連続観測結果—

「硫黄島1」及び「M硫黄島A」では隆起が、「硫黄島2」では南向きの変動が継続しています。

地殻変動(水平)

基準期間: 2023-06-13~2023-06-22[F5:最終解]  
比較期間: 2023-07-13~2023-07-22[R5:速報解]

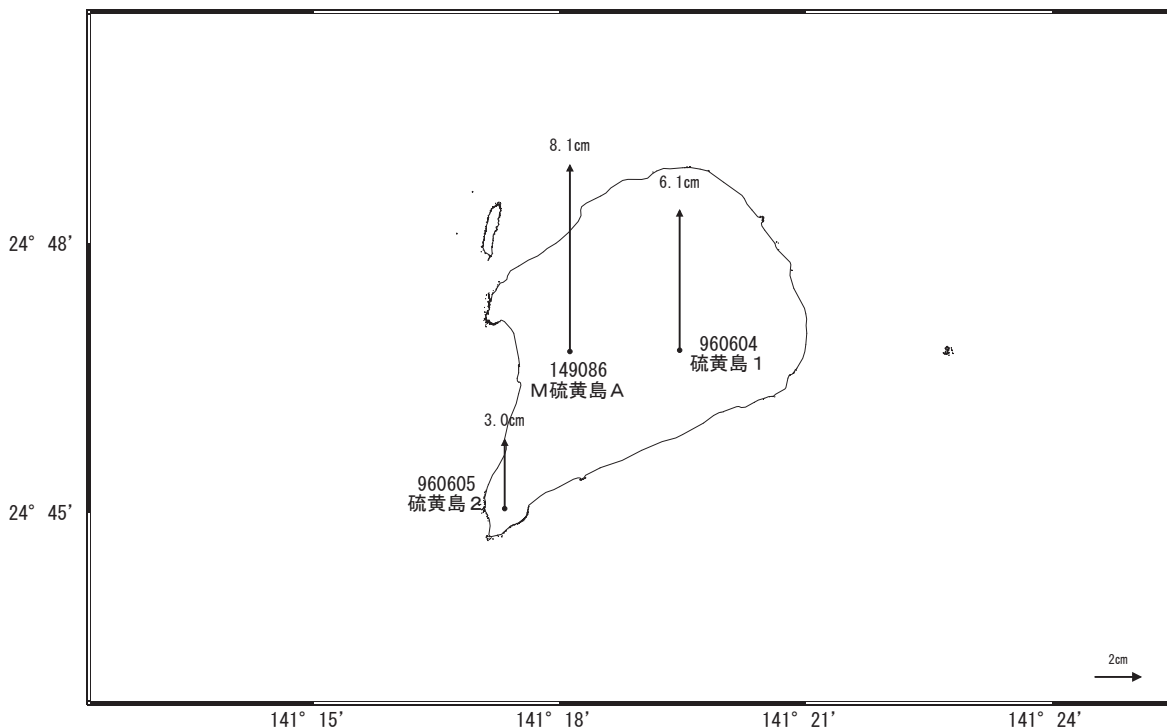


☆ 固定局: 父島 A (052007)

国土地理院

地殻変動(上下)

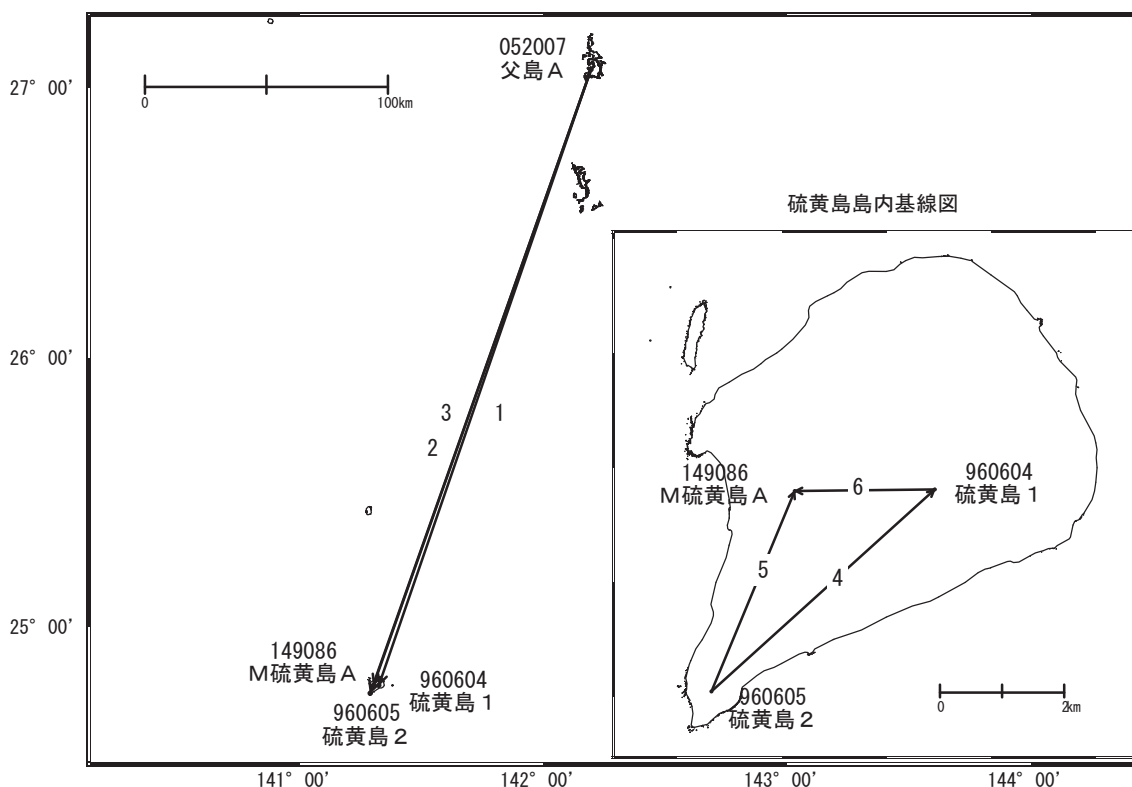
基準期間: 2023-06-13~2023-06-22[F5:最終解]  
比較期間: 2023-07-13~2023-07-22[R5:速報解]



☆ 固定局: 父島 A (052007)

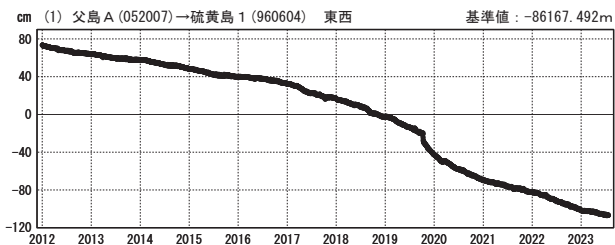
国土地理院

硫黄島周辺 GNSS連続観測基線図



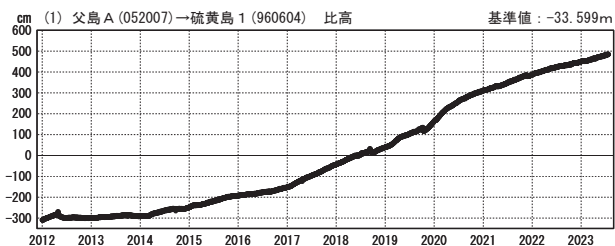
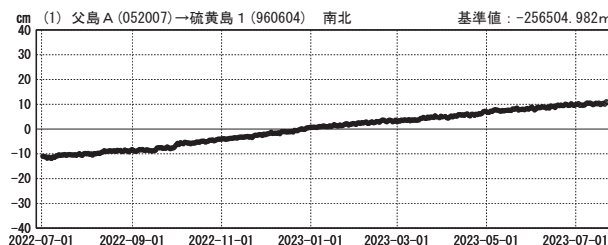
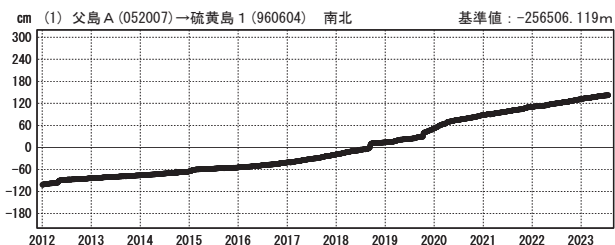
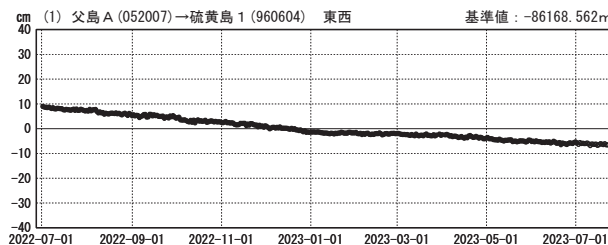
成分変化グラフ

期間：2012-01-01～2023-07-22 JST



成分変化グラフ

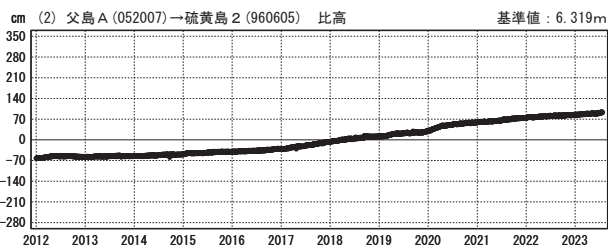
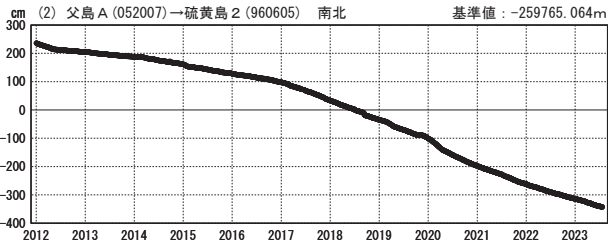
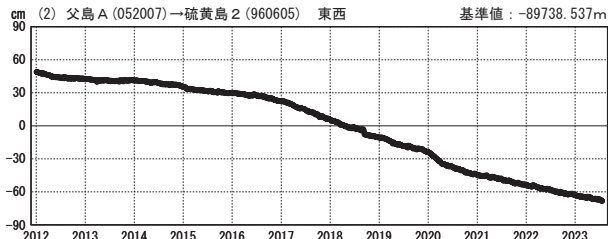
期間：2022-07-01～2023-07-22 JST



●---[F5:最終解] ○---[R5:速報解]

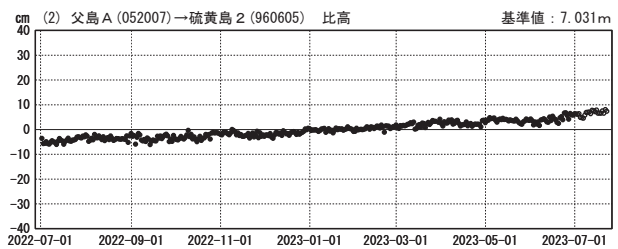
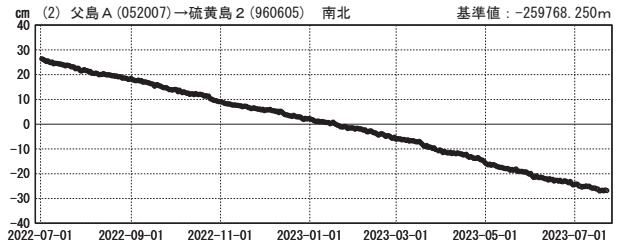
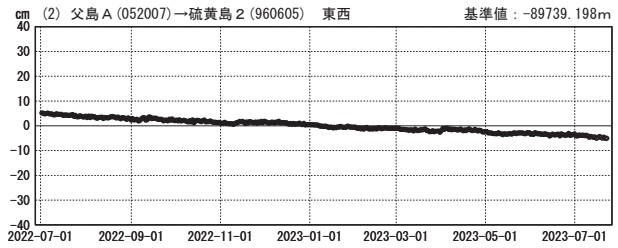
### 成分変化グラフ

期間：2012-01-01～2023-07-22 JST



### 成分変化グラフ

期間：2022-07-01～2023-07-22 JST

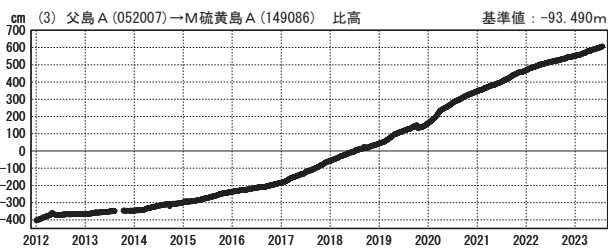
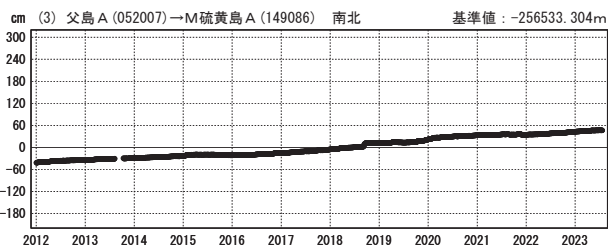


●—[F5:最終解] ○—[R5:速報解]

国土地理院

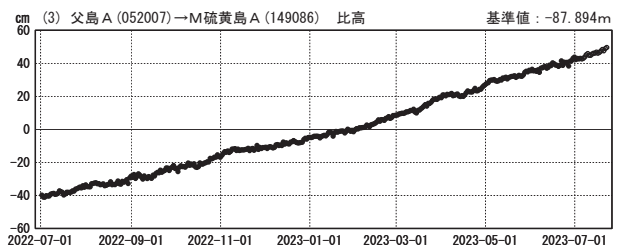
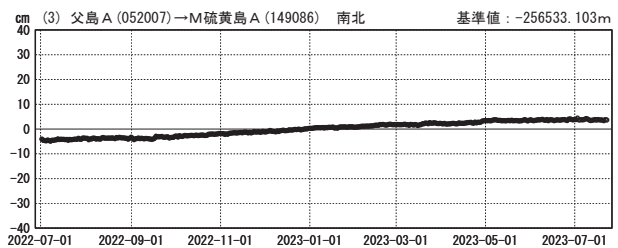
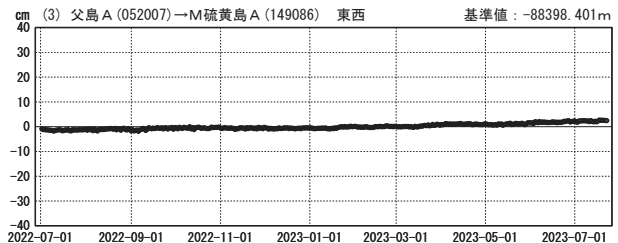
### 成分変化グラフ

期間：2012-01-01～2023-07-22 JST



### 成分変化グラフ

期間：2022-07-01～2023-07-22 JST

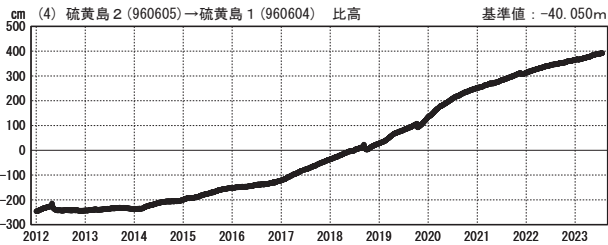
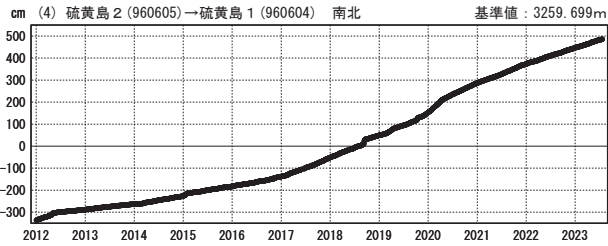
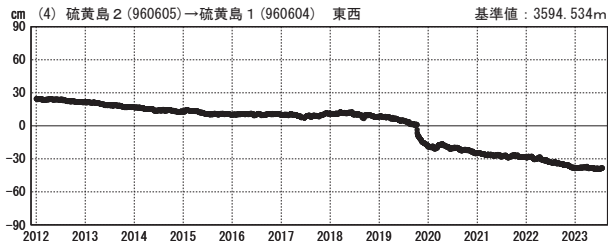


●—[F5:最終解] ○—[R5:速報解]

国土地理院

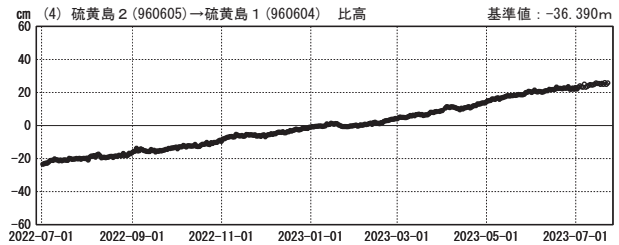
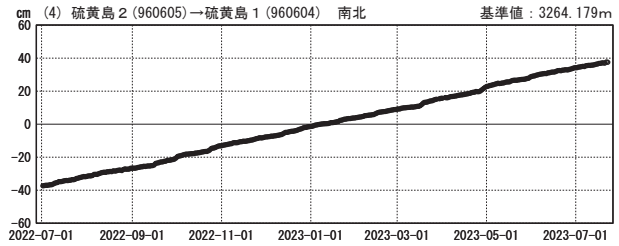
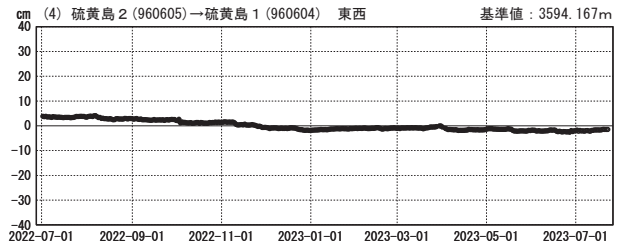
### 成分変化グラフ

期間：2012-01-01～2023-07-22 JST



### 成分変化グラフ

期間：2022-07-01～2023-07-22 JST

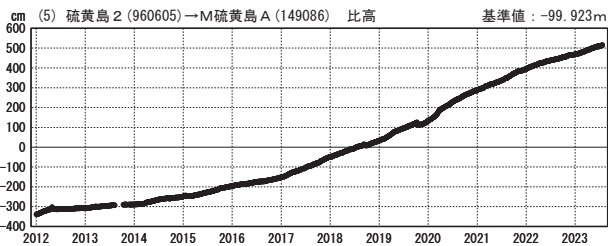
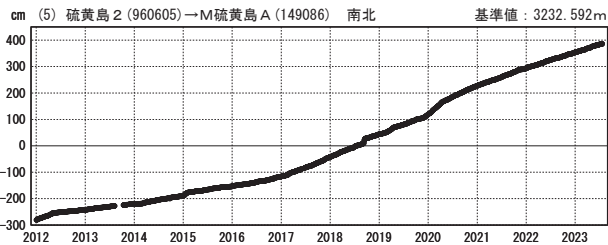
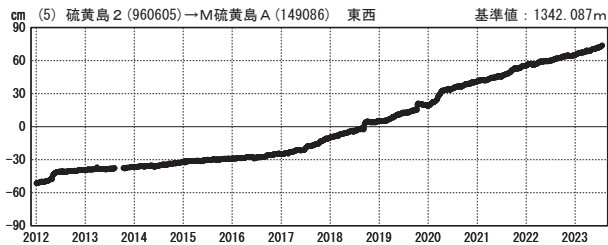


●—[F5:最終解] ○—[R5:速報解]

国土地理院

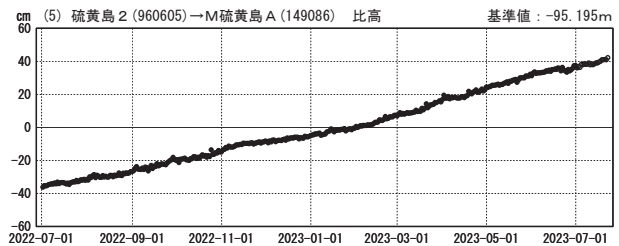
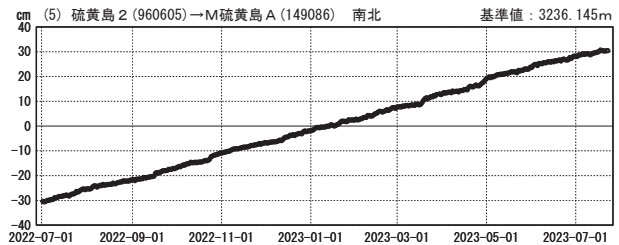
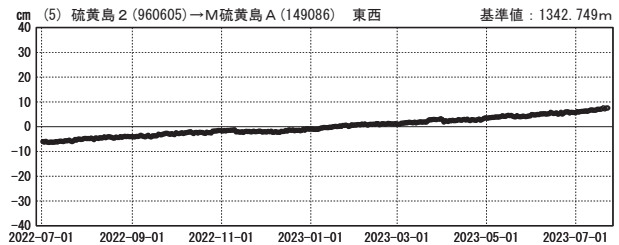
### 成分変化グラフ

期間：2012-01-01～2023-07-22 JST



### 成分変化グラフ

期間：2022-07-01～2023-07-22 JST

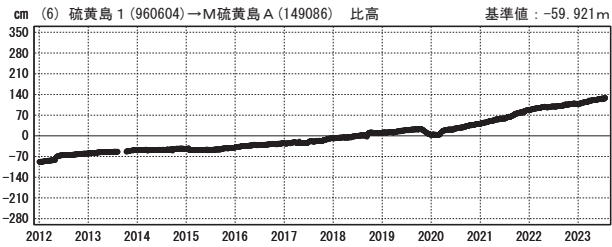
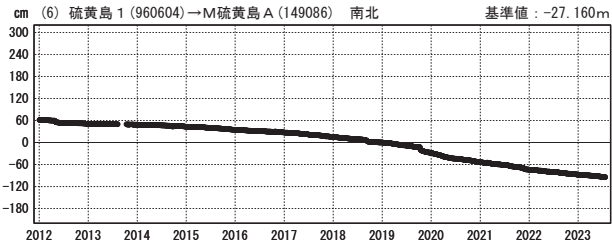
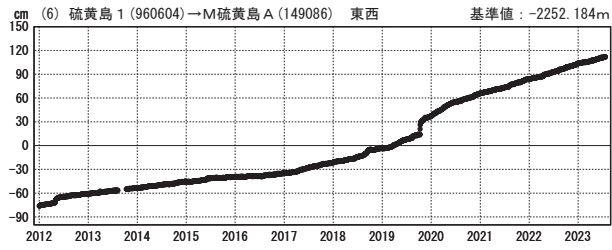


●—[F5:最終解] ○—[R5:速報解]

国土地理院

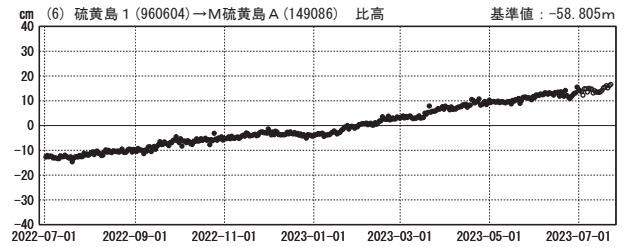
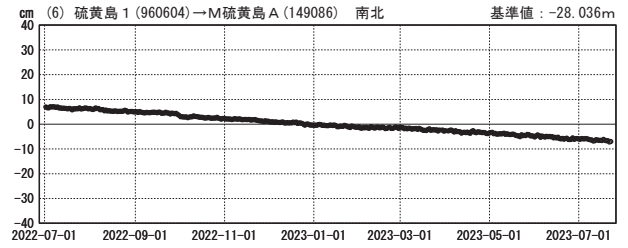
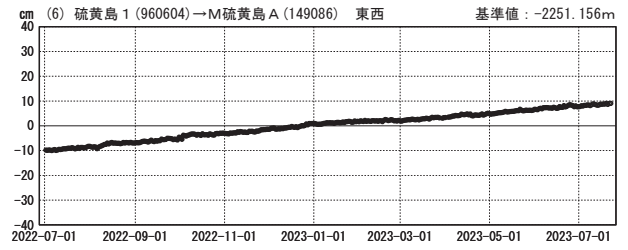
### 成分変化グラフ

期間：2012-01-01～2023-07-22 JST



### 成分変化グラフ

期間：2022-07-01～2023-07-22 JST



●— [F5:最終解] ○— [R5:速報解]

国土地理院