

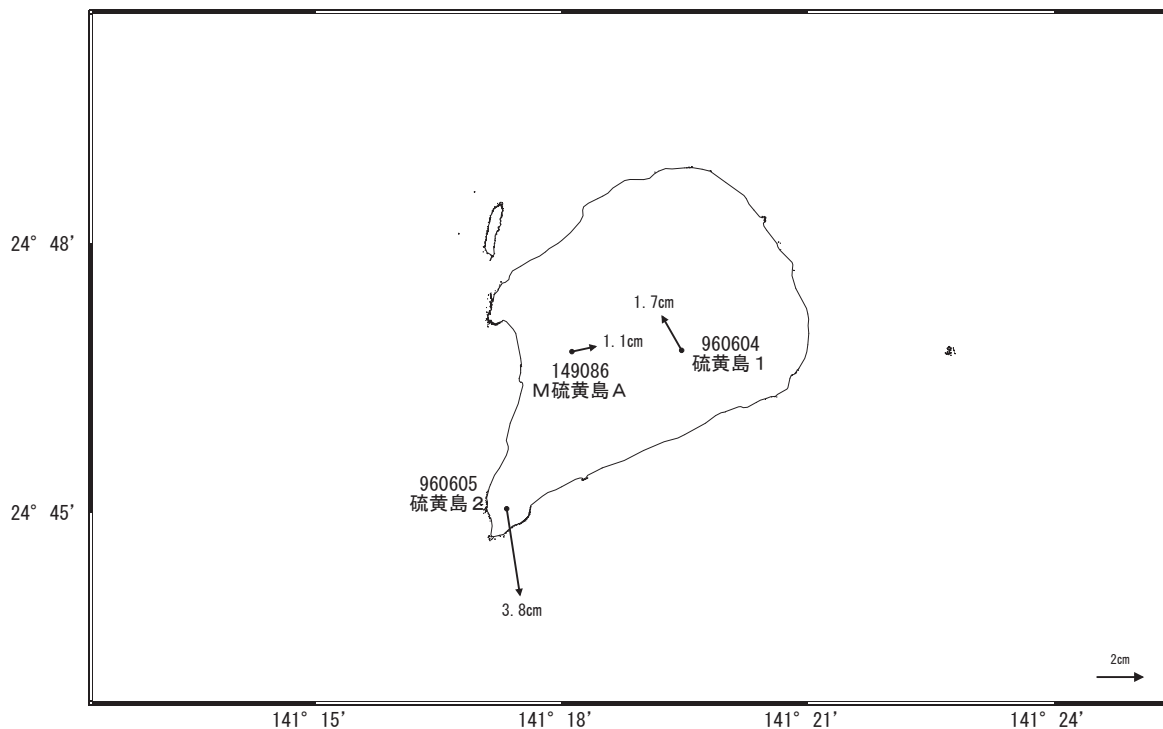
いおう とう  
**硫黄島周辺の地殻変動**

—GEONET (電子基準点等) による連続観測結果—

「硫黄島 1」及び「M硫黄島 A」では隆起が、「硫黄島 2」では南向きの変動が継続しています。

地殻変動 (水平)

基準期間: 2023-09-12~2023-09-21 [F5: 最終解]  
 比較期間: 2023-10-12~2023-10-21 [R5: 速報解]

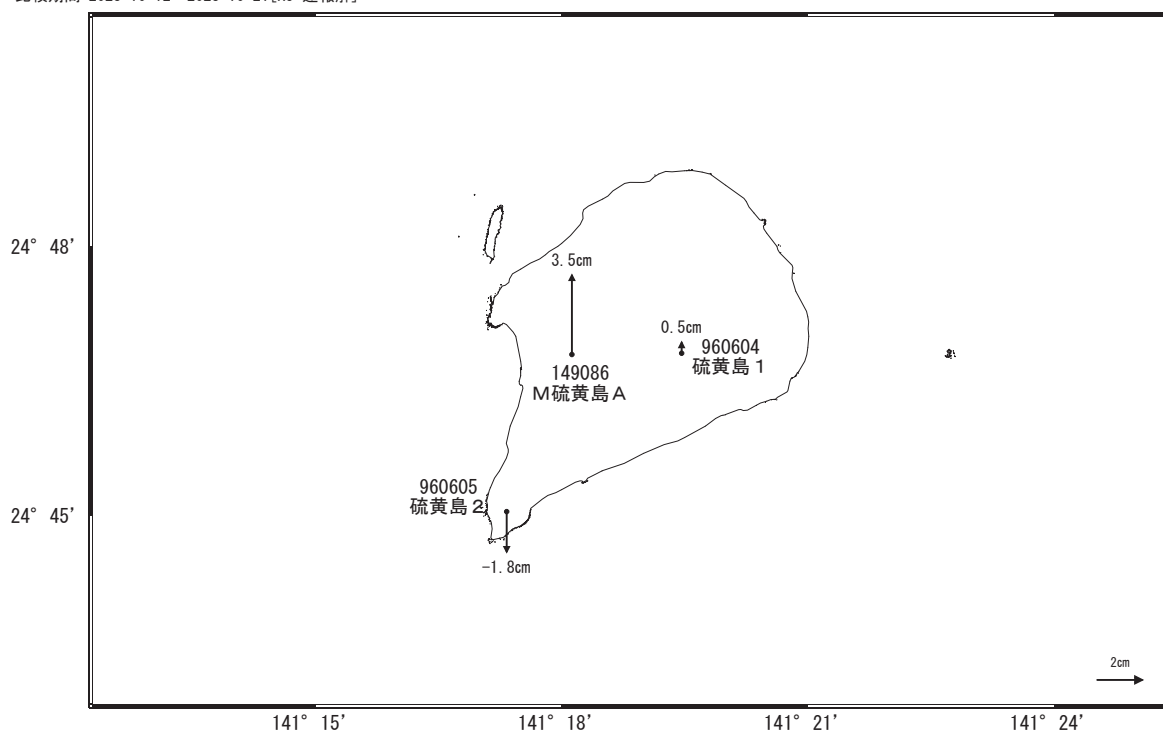


☆ 固定局: 父島 A (052007)

国土地理院

地殻変動 (上下)

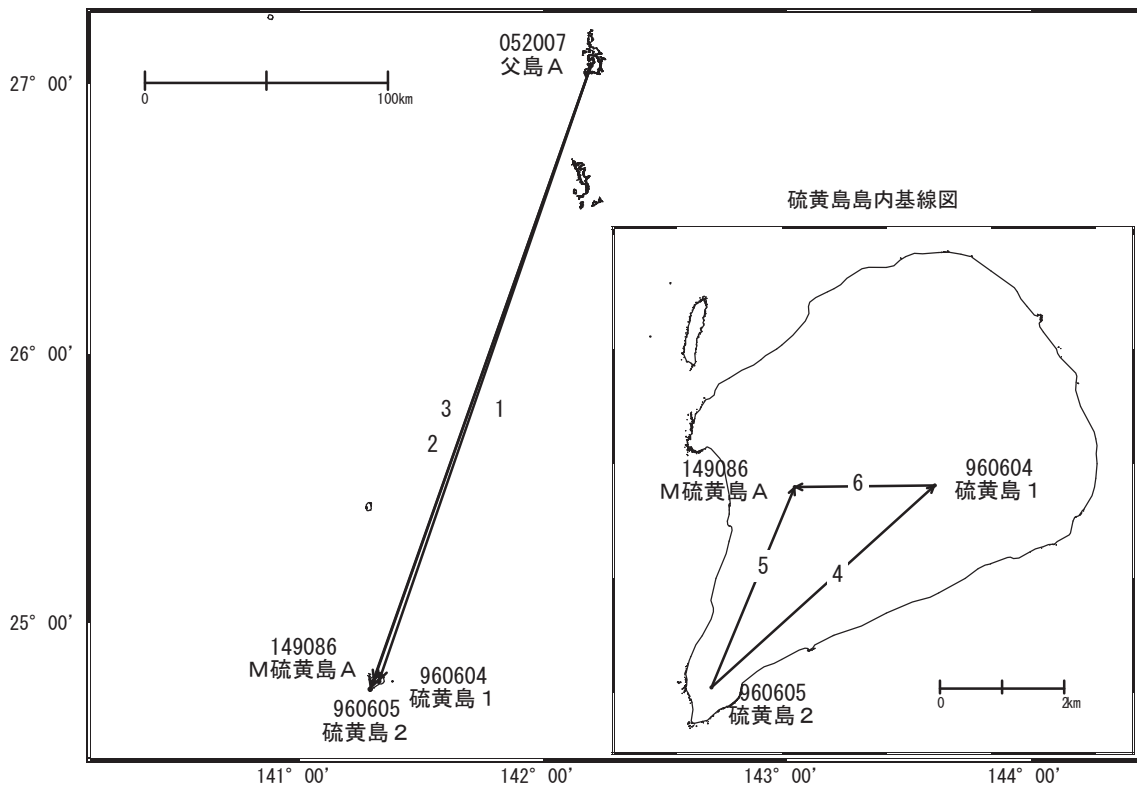
基準期間: 2023-09-12~2023-09-21 [F5: 最終解]  
 比較期間: 2023-10-12~2023-10-21 [R5: 速報解]



☆ 固定局: 父島 A (052007)

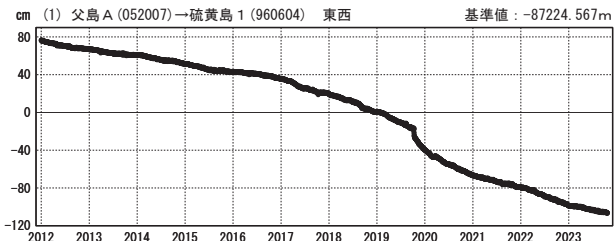
国土地理院

# 硫黄島周辺 GNSS連続観測基線図



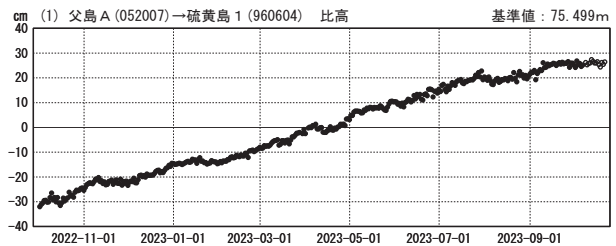
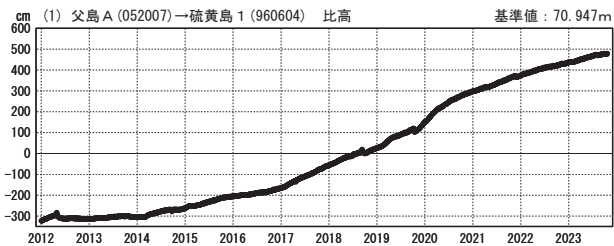
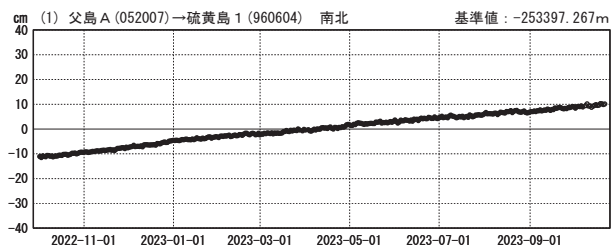
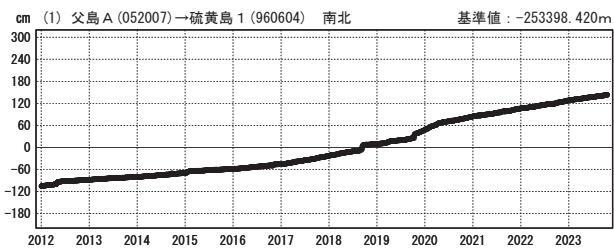
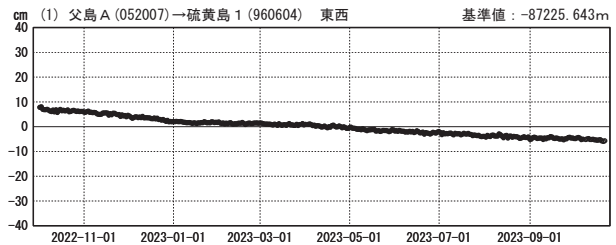
## 成分変化グラフ

期間: 2012-01-01~2023-10-21 JST



## 成分変化グラフ

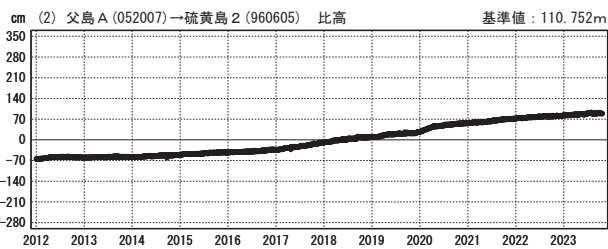
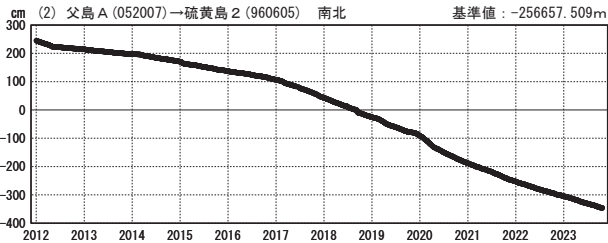
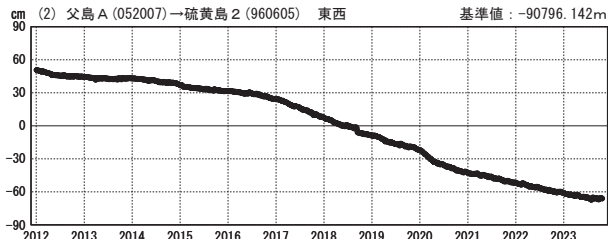
期間: 2022-10-01~2023-10-21 JST



●---[F5:最終解] ○---[R5:速報解]

### 成分変化グラフ

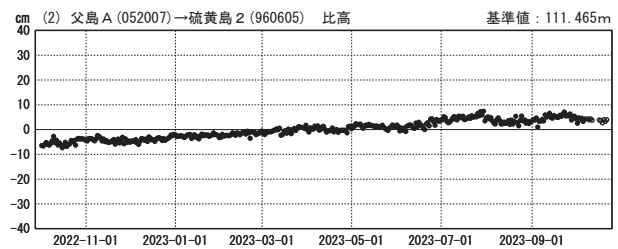
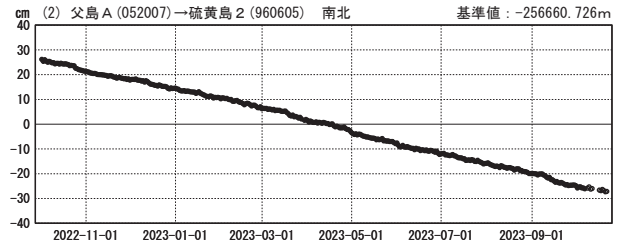
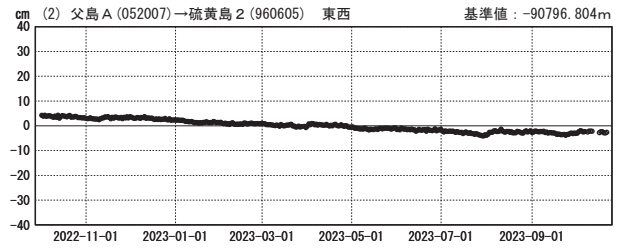
期間: 2012-01-01~2023-10-21 JST



●---[F5:最終解] ○---[R5:速報解]

### 成分変化グラフ

期間: 2022-10-01~2023-10-21 JST

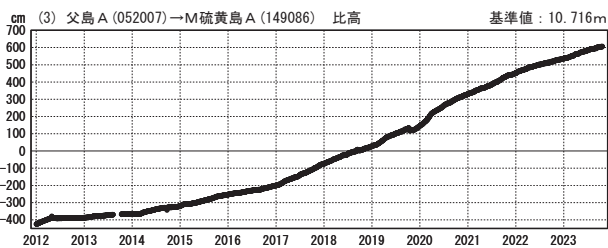
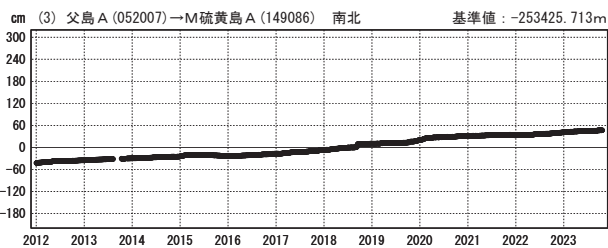


東  
西  
北  
南  
隆起  
沈降

国土地理院

### 成分変化グラフ

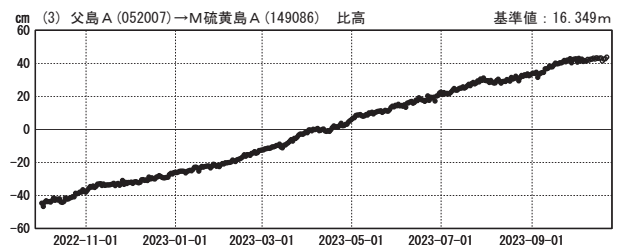
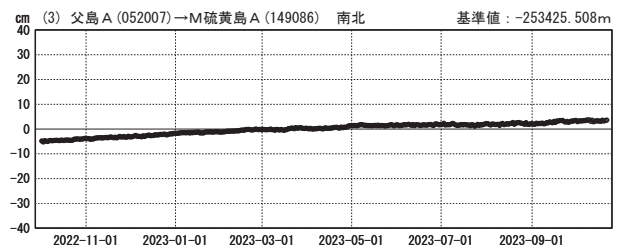
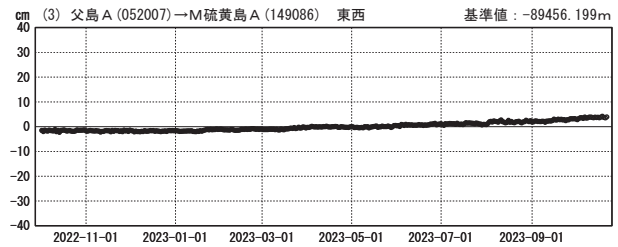
期間: 2012-01-01~2023-10-21 JST



●---[F5:最終解] ○---[R5:速報解]

### 成分変化グラフ

期間: 2022-10-01~2023-10-21 JST

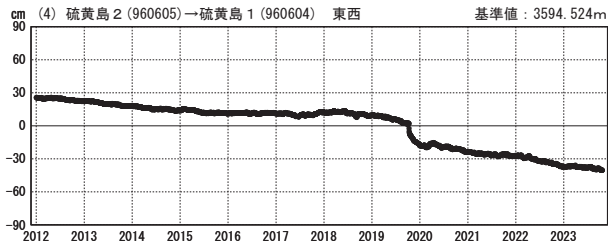


東  
西  
北  
南  
隆起  
沈降

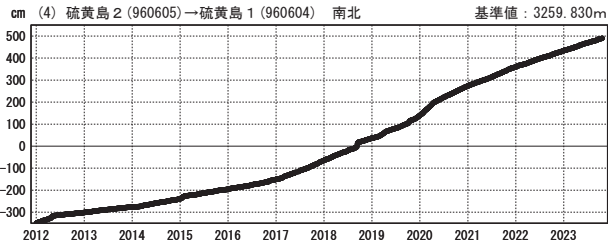
国土地理院

### 成分変化グラフ

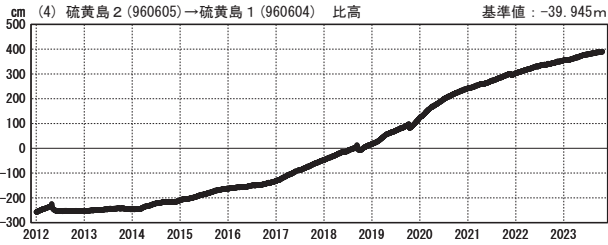
期間: 2012-01-01~2023-10-21 JST



東  
↓  
西



北  
↓  
南



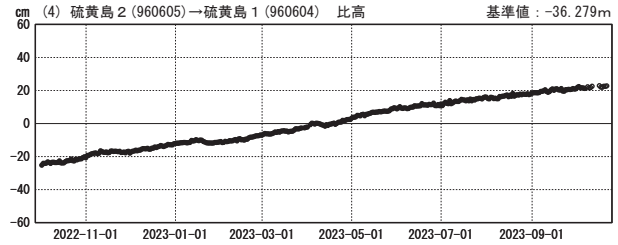
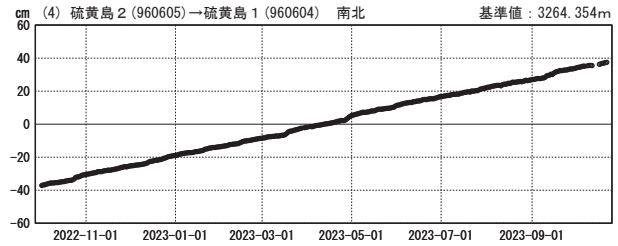
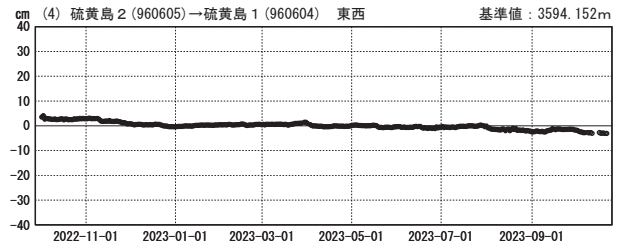
隆起  
↓  
沈降

●---[F5:最終解] ○---[R5:速報解]

国土地理院

### 成分変化グラフ

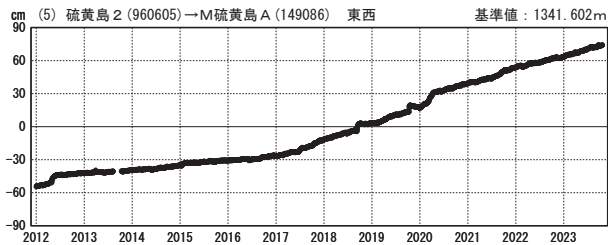
期間: 2022-10-01~2023-10-21 JST



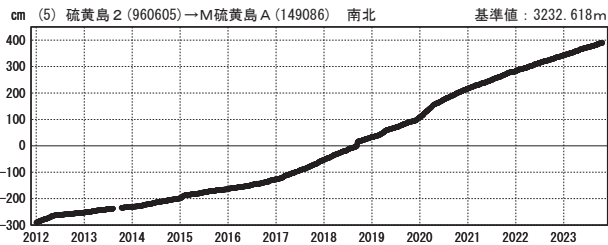
国土地理院

### 成分変化グラフ

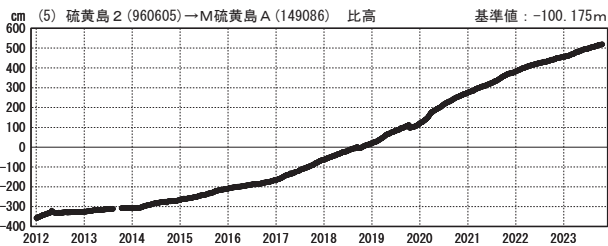
期間: 2012-01-01~2023-10-21 JST



東  
↓  
西



北  
↓  
南



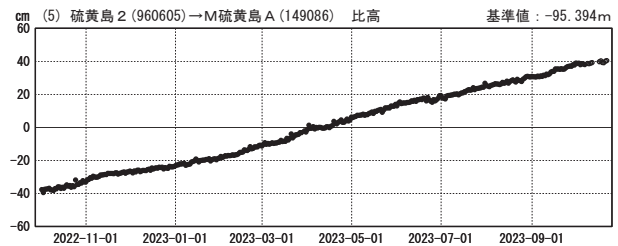
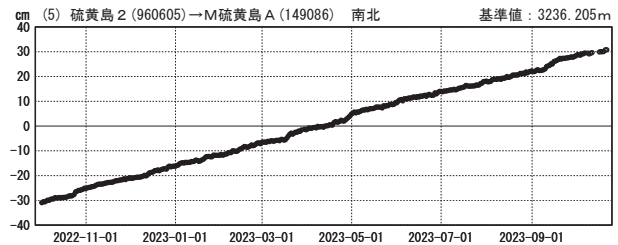
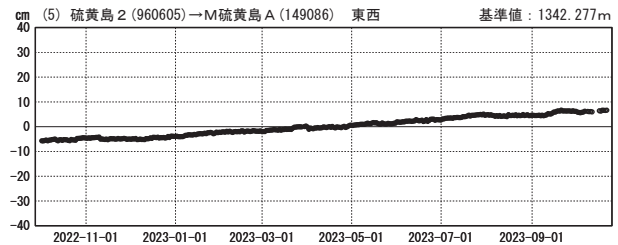
隆起  
↓  
沈降

●---[F5:最終解] ○---[R5:速報解]

国土地理院

### 成分変化グラフ

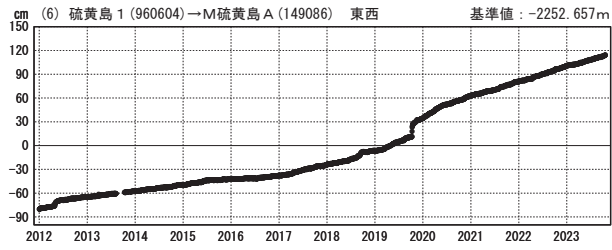
期間: 2022-10-01~2023-10-21 JST



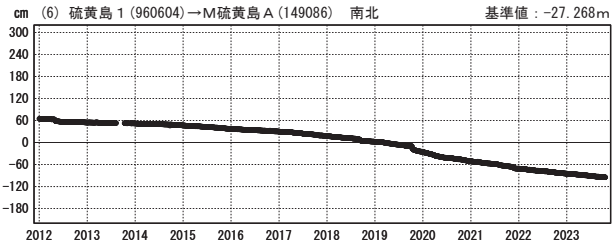
国土地理院

### 成分変化グラフ

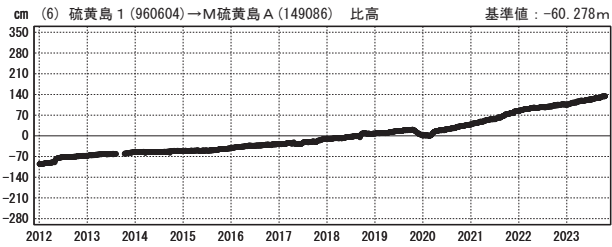
期間：2012-01-01～2023-10-21 JST



東  
↑  
西  
↓



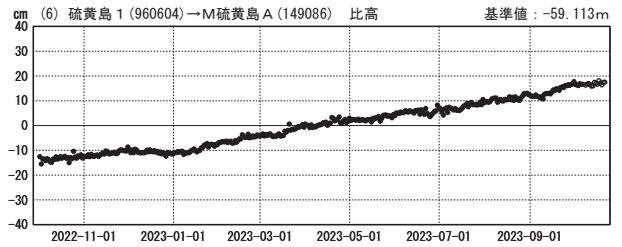
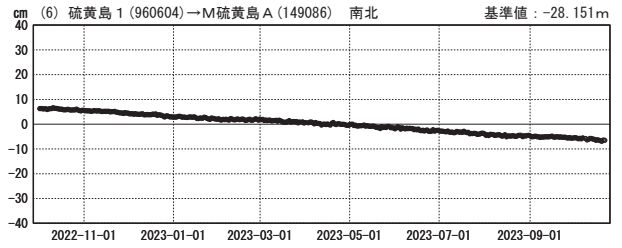
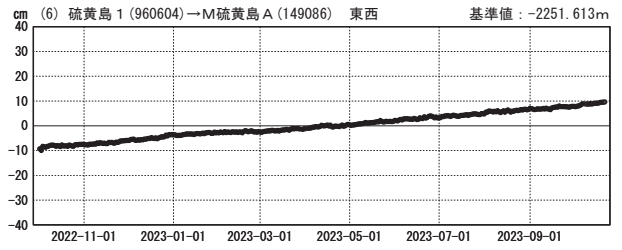
北  
↑  
南  
↓



隆起  
↑  
沈降  
↓

### 成分変化グラフ

期間：2022-10-01～2023-10-21 JST



●—[F5:最終解] ○—[R5:速報解]

国土地理院



