

硫黄島のSAR強度画像（2023年11月17日）

(a)、(b)のSAR強度画像では、翁浜沖に陸地とみられる反射強度の強い領域が見られません（白破線）。前回（11月13日）の観測から大きな変化は見られません。

(a) 2023-11-17



	(a)	(b)
衛星名	ALOS-2	ALOS-2
観測日時	2023-11-17 23:42頃	2023-11-13 11:32頃
衛星進行方向	北行	南行
電波照射方向	右(東)	右(西)
観測モード*	S	U
入射角	44.7°	37.2°
偏波	HH	HH

*S：スポットライト（3×1m）モード
U：高分解能(3m)モード

【拡大図】







(b) 2023-11-13



硫黄島のSAR強度画像（2023年10月30日からの変化）

【拡大図】



硫黄島のSAR強度画像（2023年10月30日からの変化）

【拡大図】

