

硫黄島のSAR強度画像（2023年11月27日）

(a)、(b)のSAR強度画像では、翁浜沖に陸地とみられる反射強度の強い領域が見られません（白破線）。前回（11月24日）の観測から大きな変化は見られません。



	(a)	(b)
衛星名	ALOS-2	ALOS-2
観測日時	2023-11-27 23:55頃	2023-11-24 00:09頃
衛星進行方向	北行	北行
電波照射方向	右(東)	右(東)
観測モード*	S	S
入射角	60.1°	69.8°
偏波	HH	HH

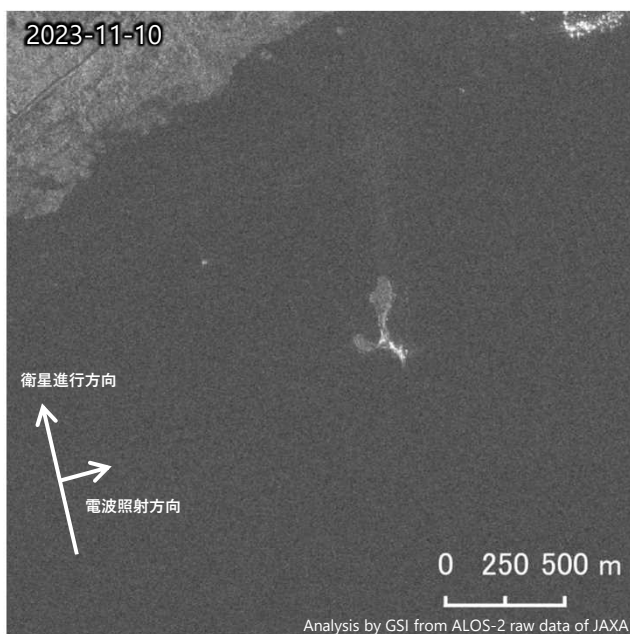


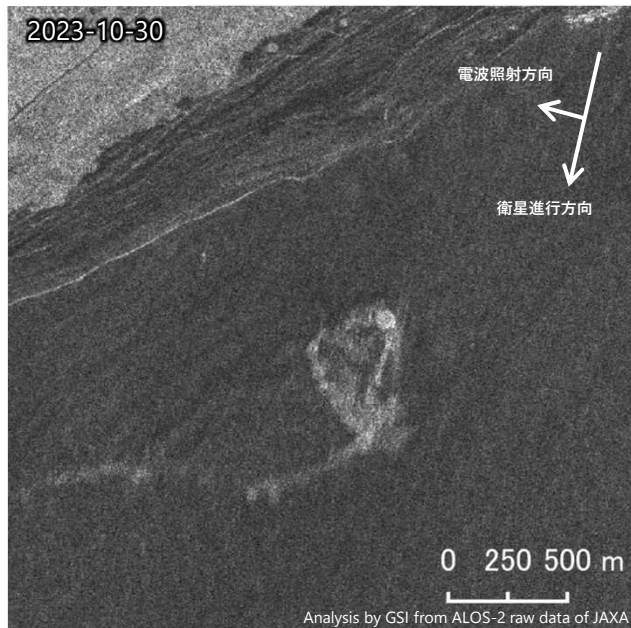
\* S：スポットライト（3×1m）モード

【拡大図】





# 硫黄島のSAR強度画像（2023年10月30日からの変化）

【拡大図】



# 硫黄島のSAR強度画像（2023年10月30日からの変化）

【拡大図】



# 硫黄島のSAR強度画像（2023年10月30日からの変化）

【拡大図】

