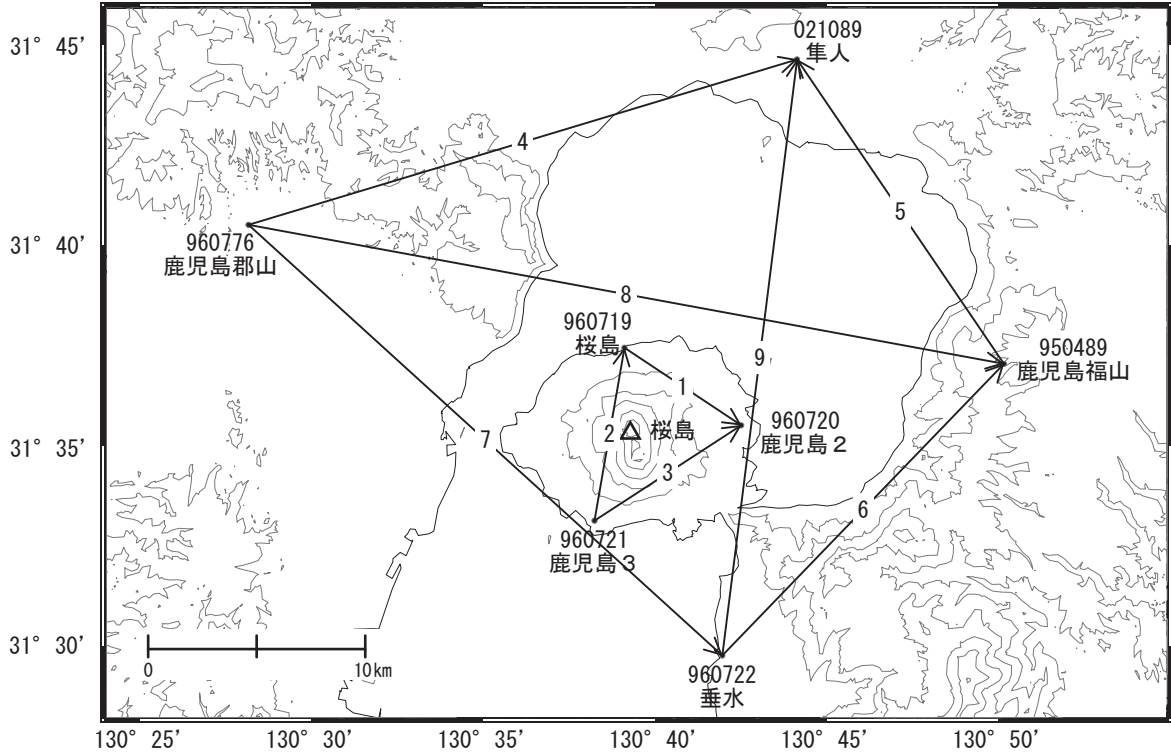


桜島周辺の地殻変動

—GEONET(電子基準点等)による連続観測結果—

鹿児島(錦江)湾を挟む「鹿児島郡山」-「鹿児島福山」等の基線で2023年9月頃から見られていたわずかな伸びは、2023年12月頃から停滞しています。桜島島内の「桜島」-「鹿児島2」等の基線で2023年10月頃から見られていたわずかな伸びは、2023年12月頃から停滞しています。

桜島周辺 GNSS連続観測基線図(1)

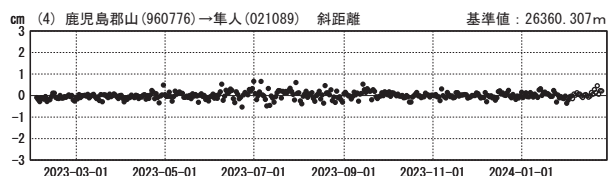
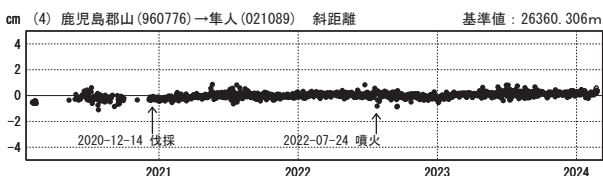
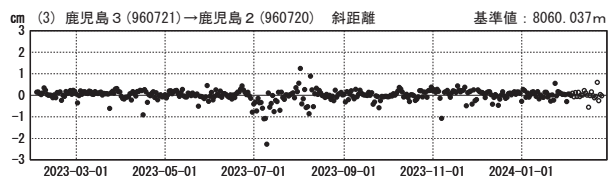
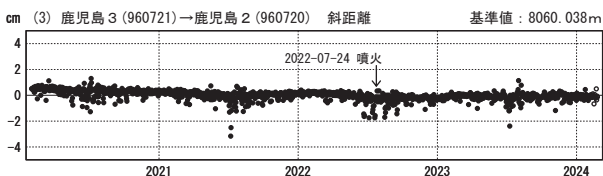
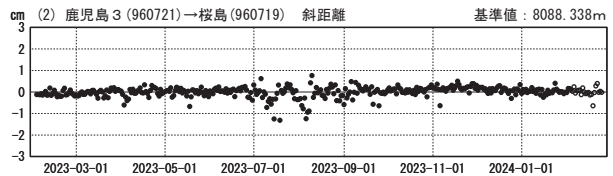
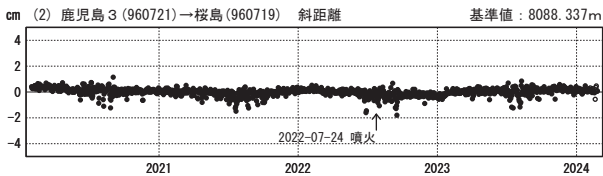
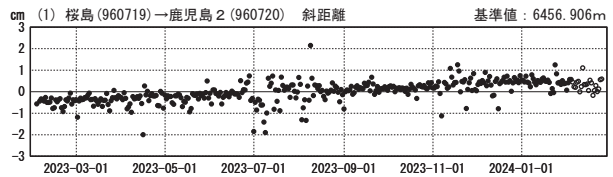
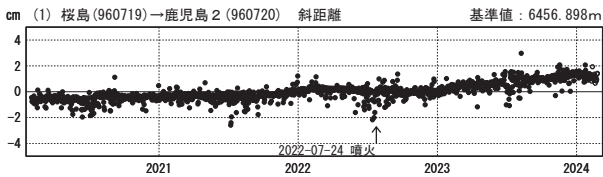


基線変化グラフ

基線変化グラフ

期間: 2020-02-01~2024-02-24 JST

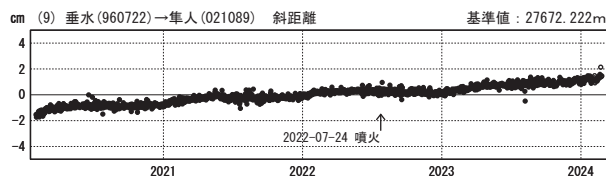
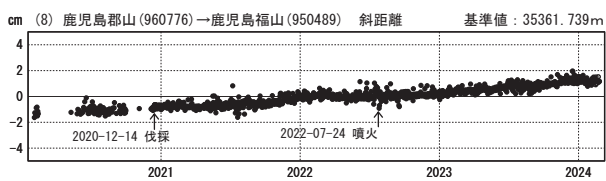
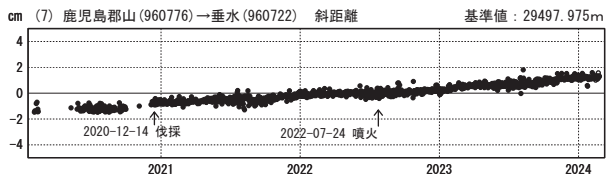
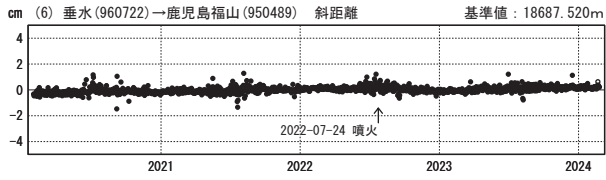
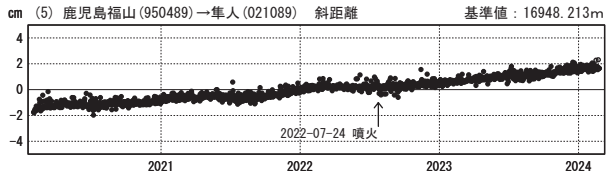
期間: 2023-02-01~2024-02-24 JST



●—[F5:最終解] ○—[R5:速報解]

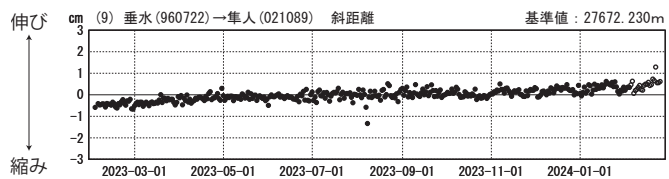
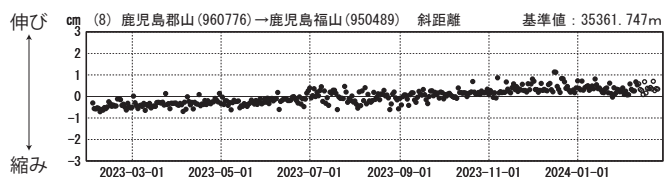
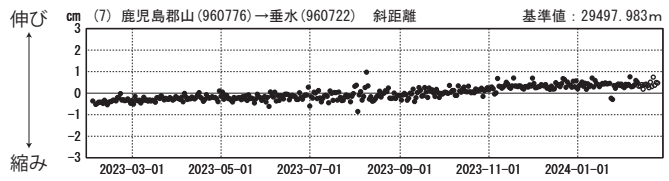
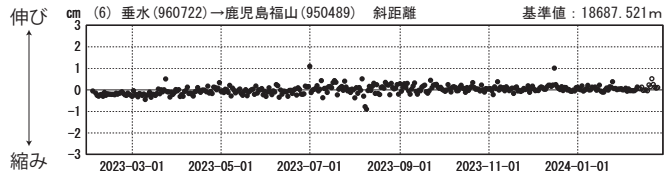
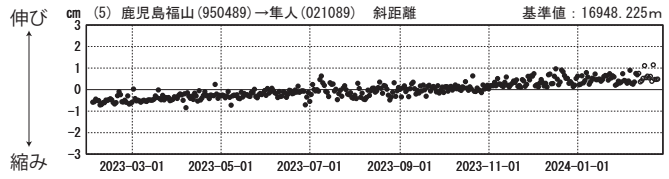
基線変化グラフ

期間：2020-02-01～2024-02-24 JST



基線変化グラフ

期間：2023-02-01～2024-02-24 JST

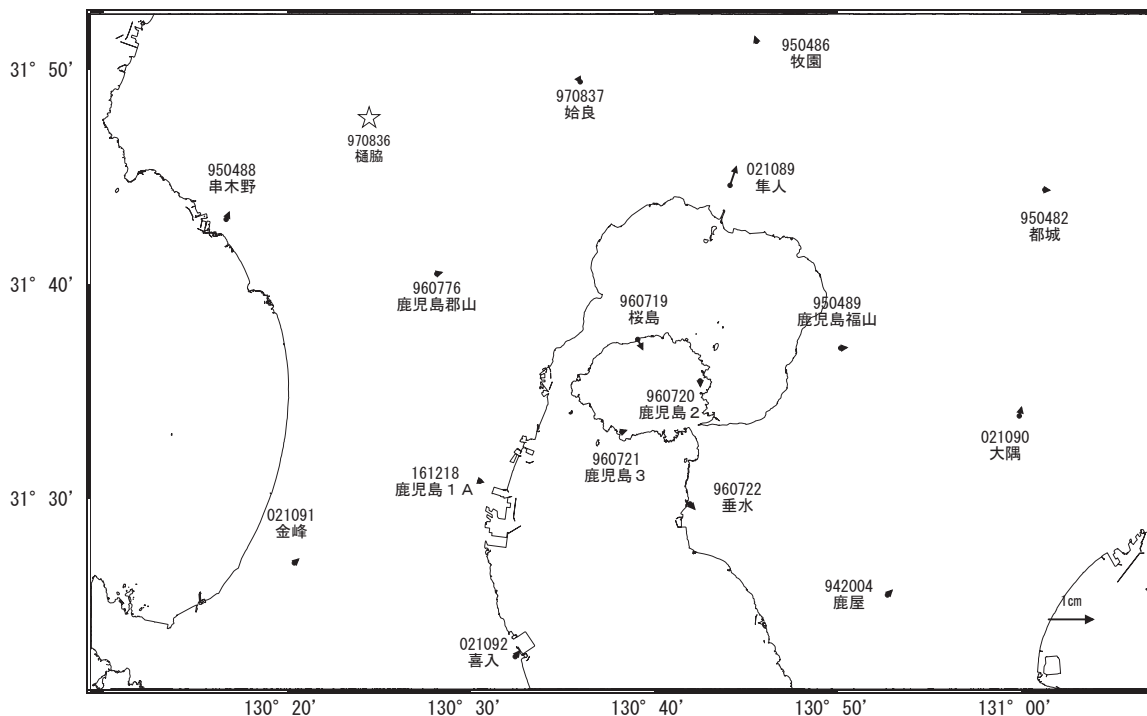


●—[F5:最終解] ○—[R5:速報解]

国土地理院

地殻変動(2023年11月～2024年2月)

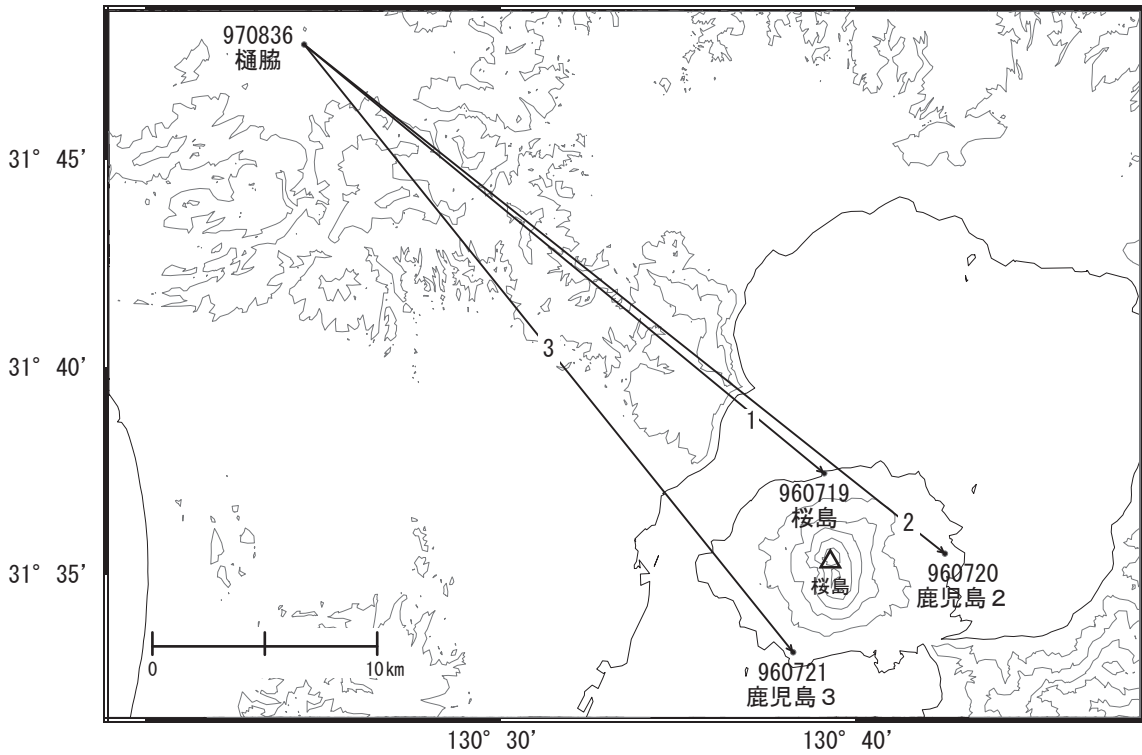
基準期間：2023-11-15～2023-11-24 [F5:最終解]
比較期間：2024-02-15～2024-02-24 [R5:速報解]



☆ 固定局：樋脇(970836)

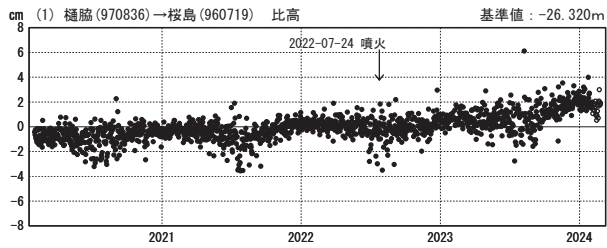
国土地理院

桜島周辺 GNSS連続観測基線図(2)



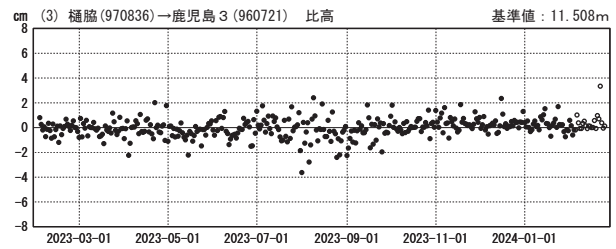
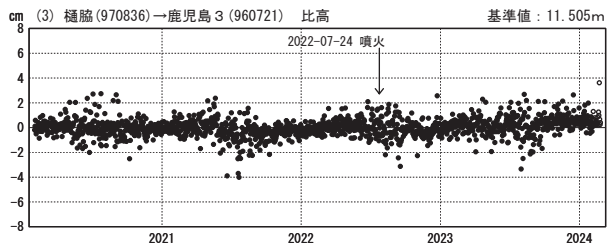
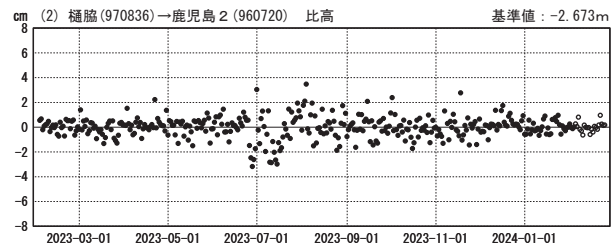
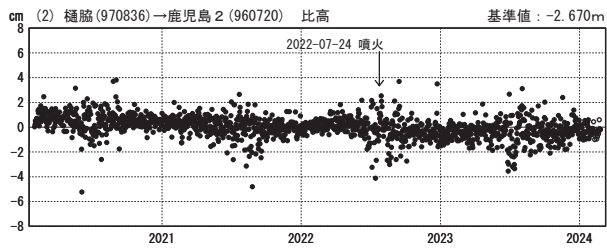
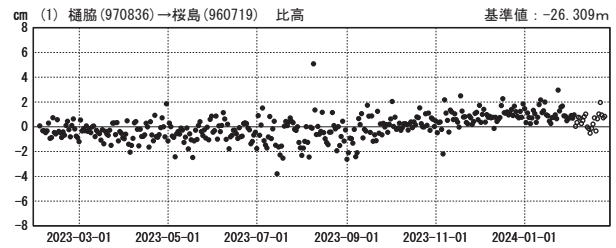
比高変化グラフ

期間：2020-02-01～2024-02-24 JST



比高変化グラフ

期間：2023-02-01～2024-02-24 JST



●—[F5:最終解] ○—[R5:速報解]