





面的更新による概ねの更新範囲 (平成30年2月8日更新)

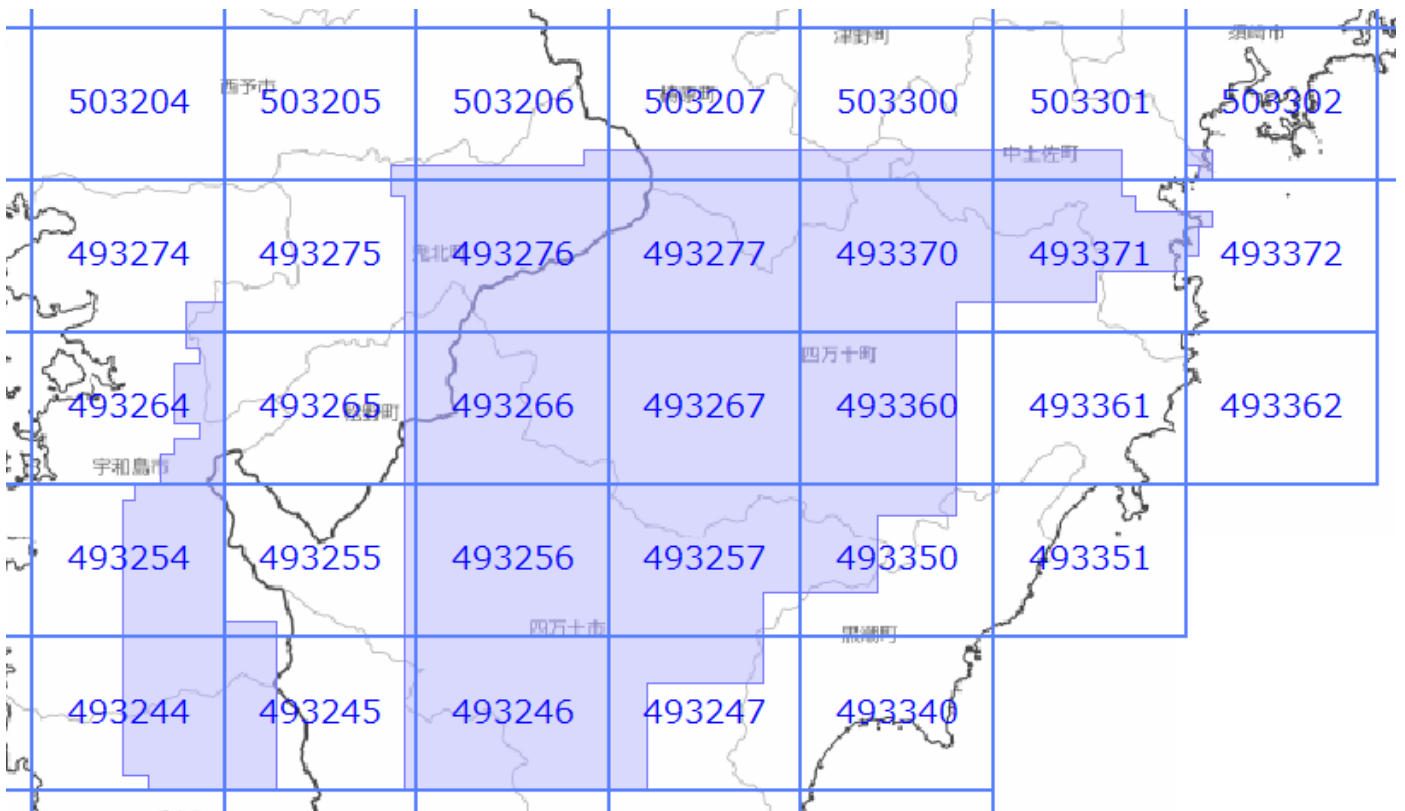
-  : 概ねの更新範囲
-  : 2次メッシュ番号



使用した原典資料	原典資料の測量年月
数値写真（帯広2地区）	平成28年8～10月撮影



面的更新による概ねの更新範囲 (平成30年2月8日更新)

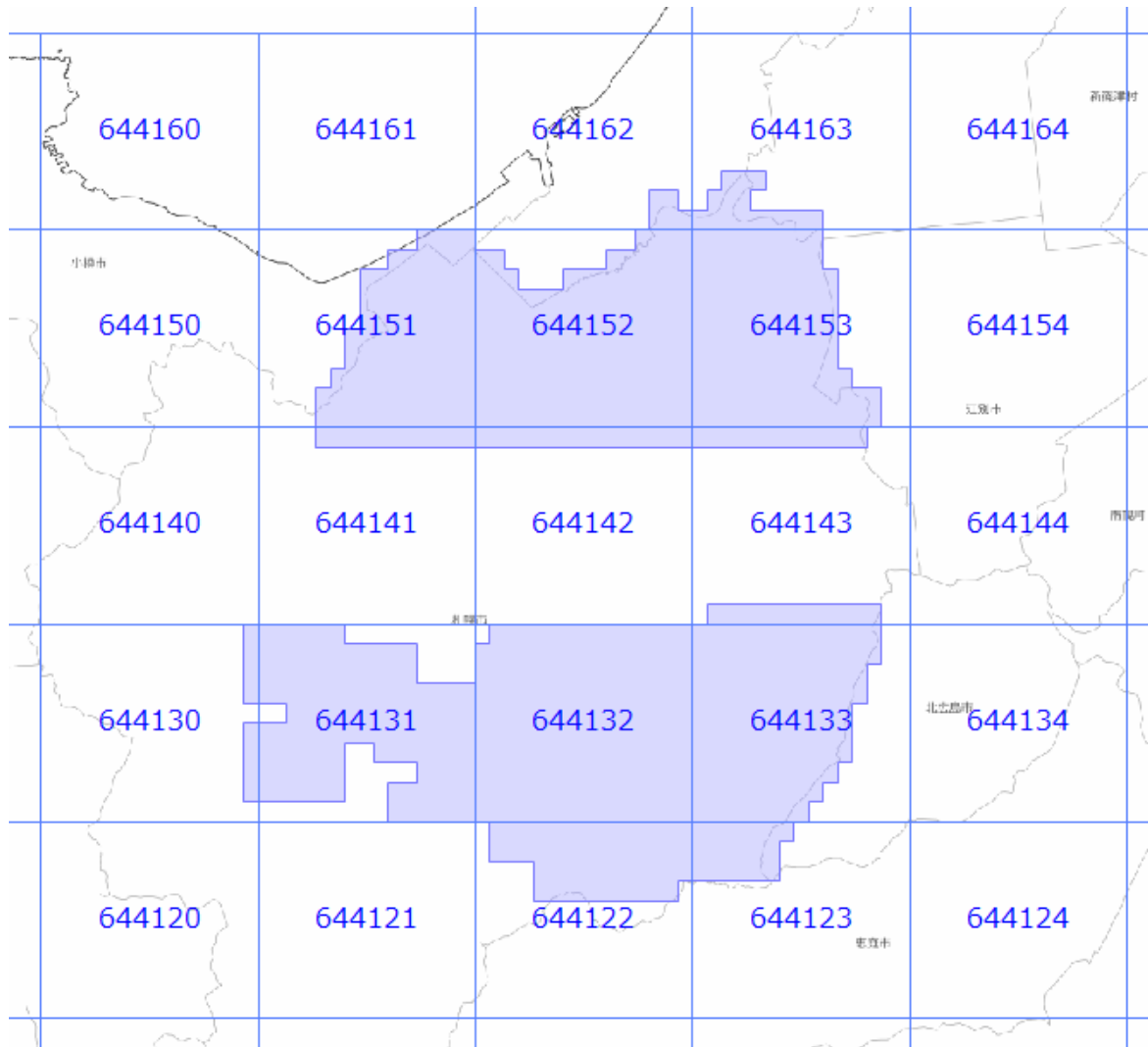
-  : 概ねの更新範囲
-  : 2次メッシュ番号



使用した原典資料	原典資料の測量年月
数値写真（四万十川・岩松地区）	平成27年6～10月撮影

面的更新による概ねの更新範囲 (平成30年2月8日更新)

-  : 概ねの更新範囲
-  : 2次メッシュ番号



使用した原典資料	原典資料の測量年月
数値地形図 (札幌市)	平成27年7月～平成29年1月