

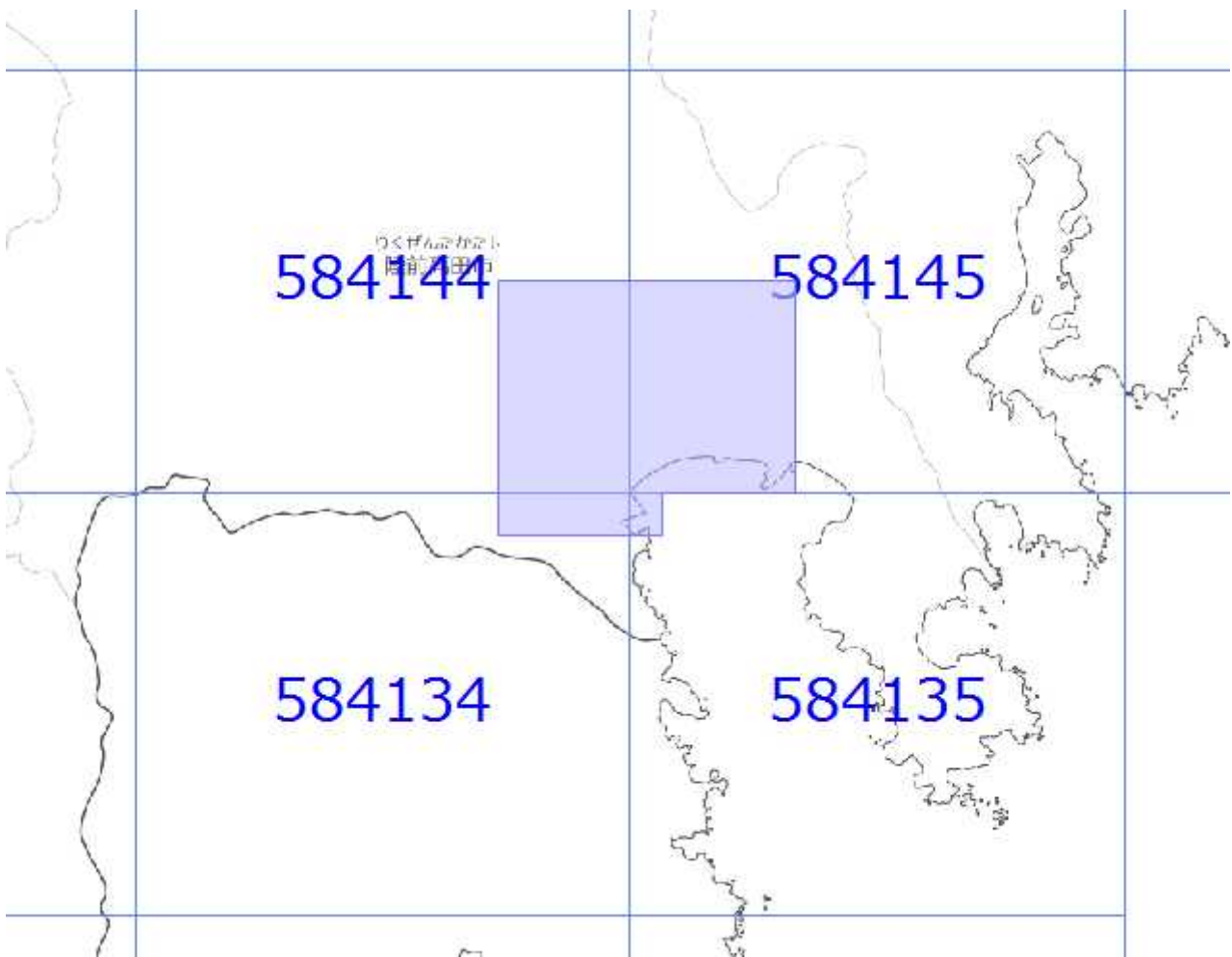




面的更新による概ねの更新範囲 (平成30年6月14日更新)

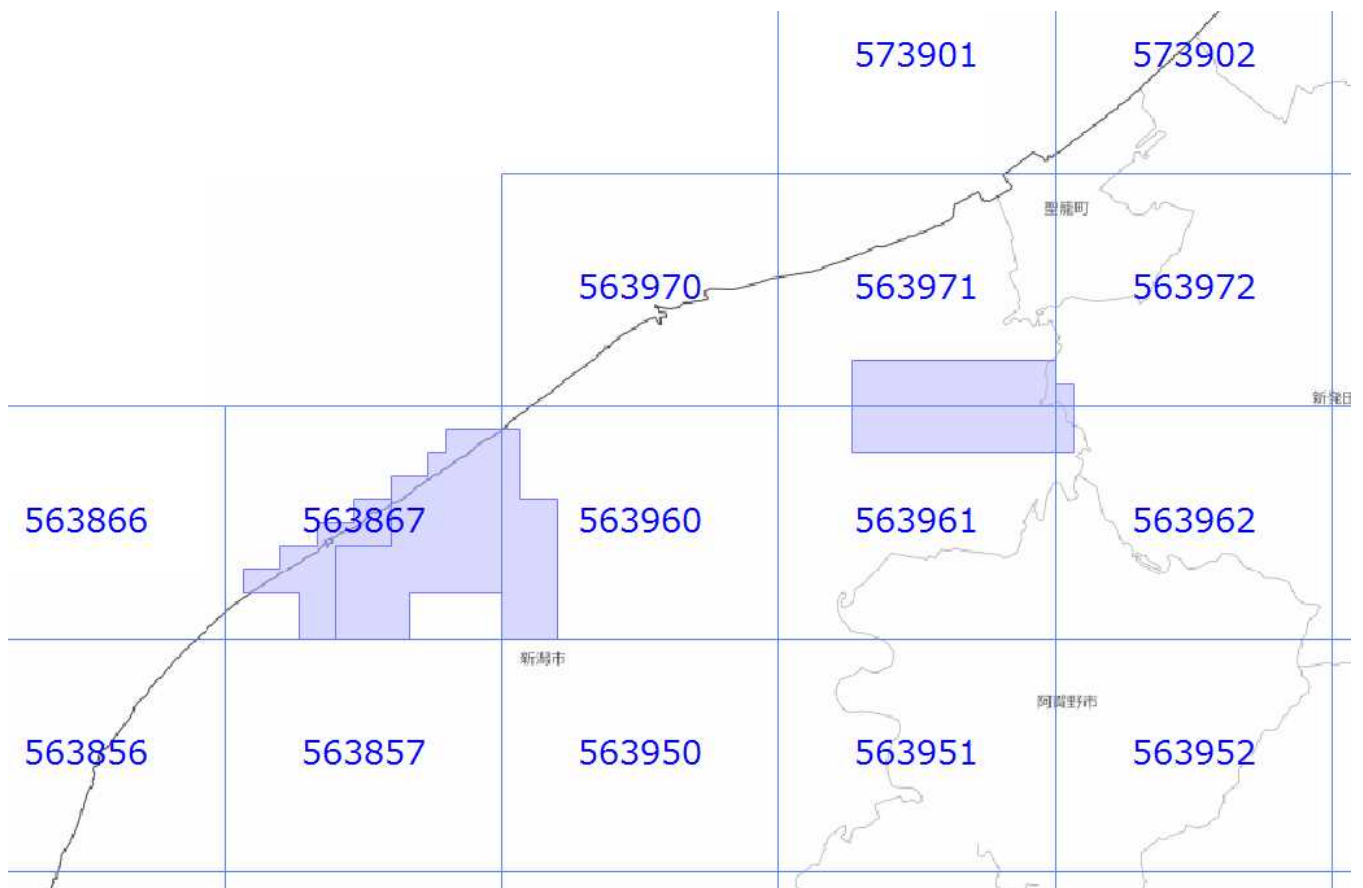
-  : 概ねの更新範囲
-  : 2次メッシュ番号



使用した原典資料	原典資料の測量年月
数値写真（陸前高田地区）	平成27年5月撮影

面的更新による概ねの更新範囲 (平成30年6月14日更新)

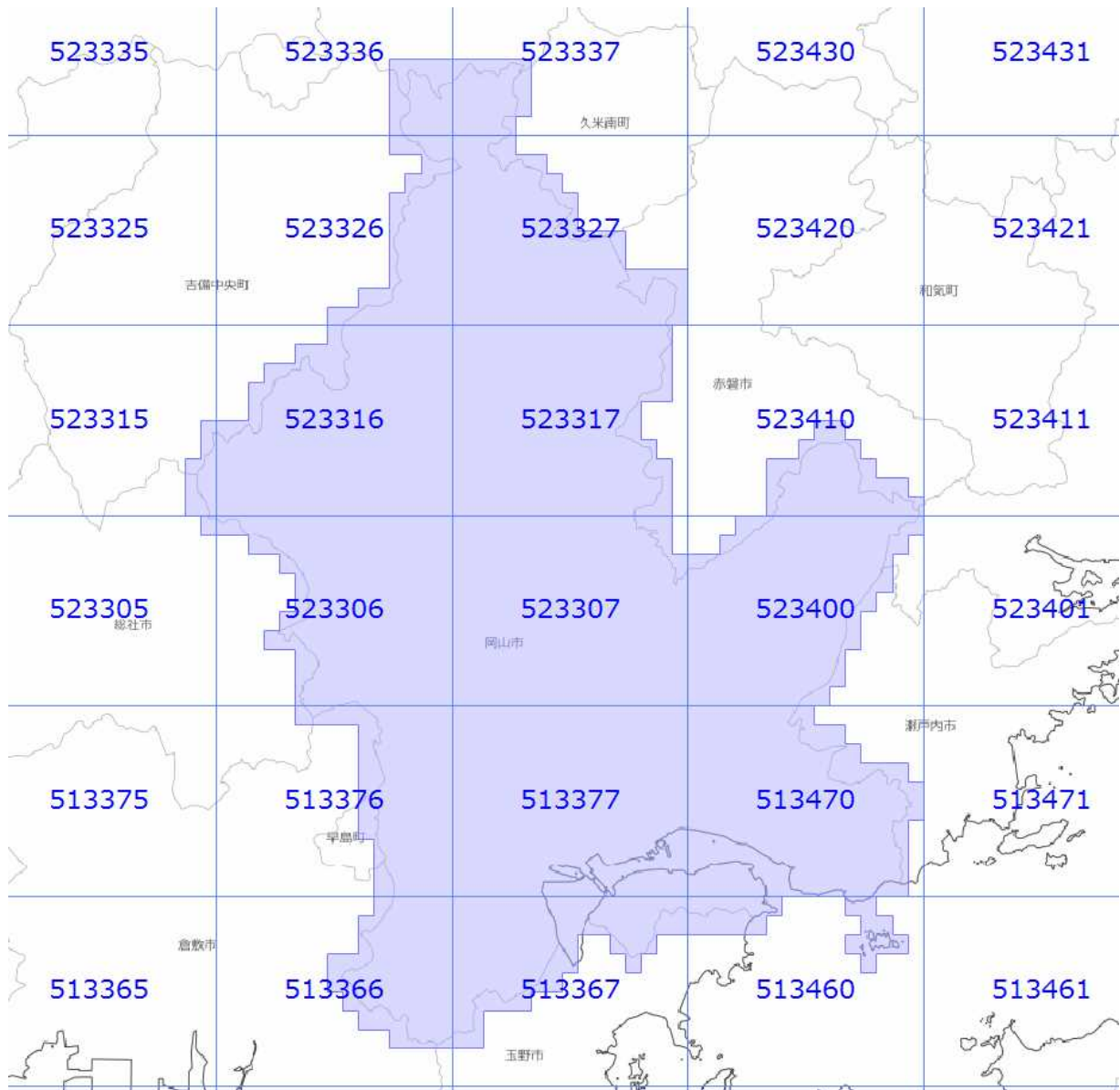
-  : 概ねの更新範囲
-  : 2次メッシュ番号



使用した原典資料	原典資料の測量年月
都市計画基図 (新潟市)	平成27年1月～平成28年2月

面的更新による概ねの更新範囲 (平成30年6月14日更新)

- : 概ねの更新範囲
- oooo : 2次メッシュ番号



使用した原典資料	原典資料の測量年月
数値地形図 (岡山市)	平成27年9月～平成28年3月