

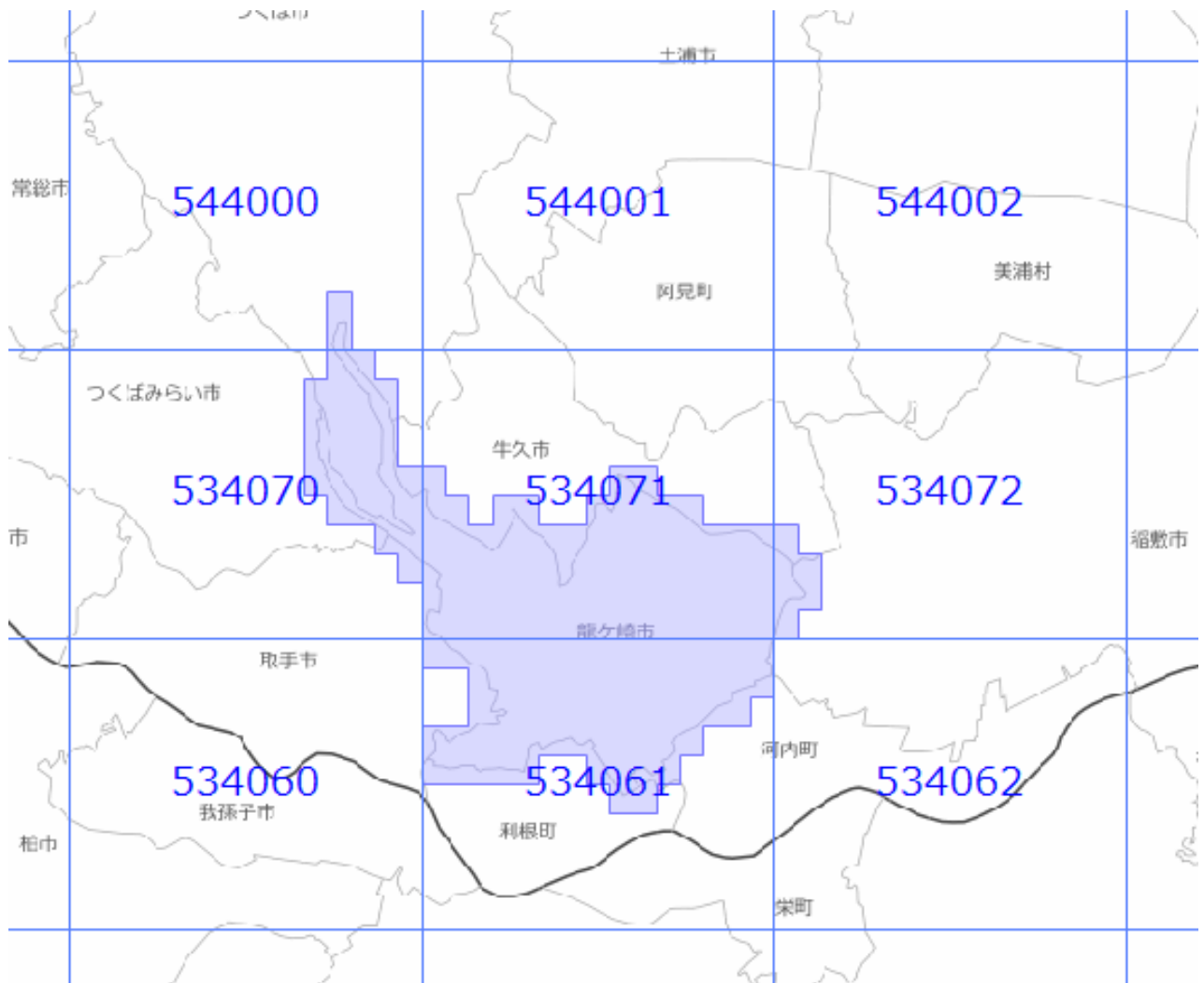




# 面的更新による概ねの更新範囲 (平成30年10月25日更新)

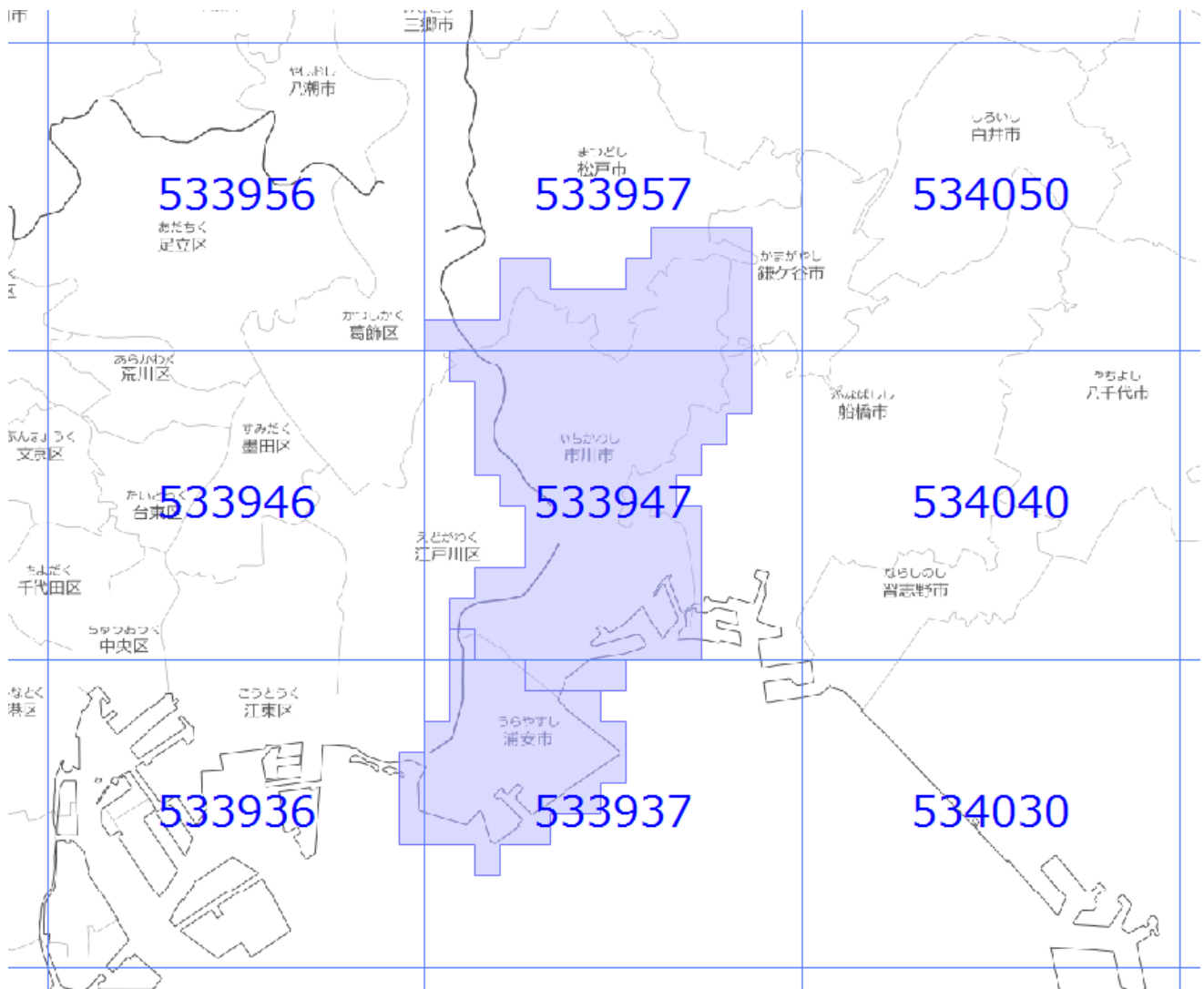
-  : 概ねの更新範囲
-  : 2次メッシュ番号



使用した原典資料	原典資料の測量年月
都市計画基図 (龍ヶ崎市)	平成27年7月～平成28年12月

# 面的更新による概ねの更新範囲 (平成30年10月25日更新)



 : 概ねの更新範囲  
 : 2次メッシュ番号

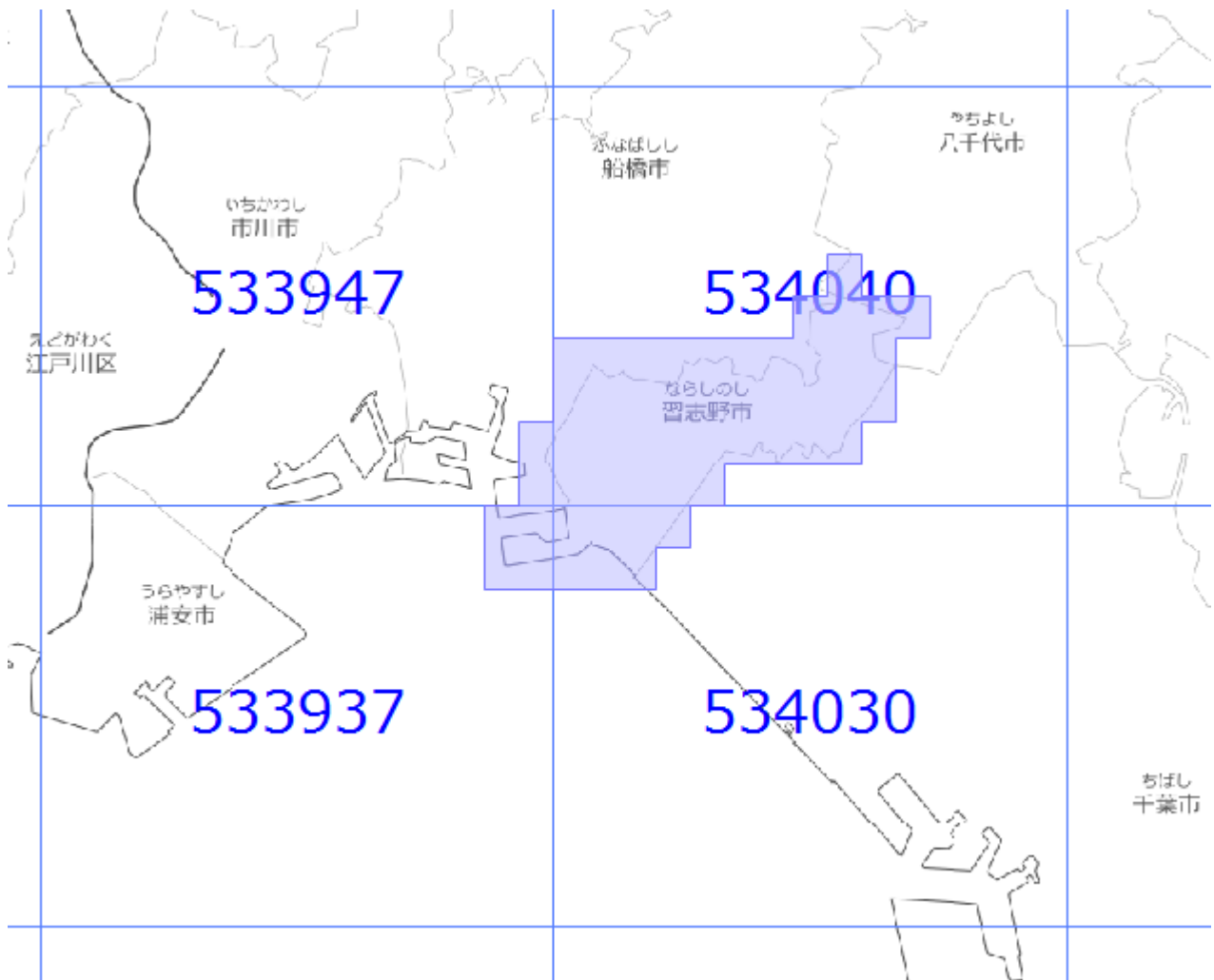


使用した原典資料	原典資料の測量年月
数値地形図 (市川市)	平成28年6月～平成29年3月
都市計画基図 (浦安市)	平成27年7月～平成28年3月





# 面的更新による概ねの更新範囲 (平成30年10月25日更新)

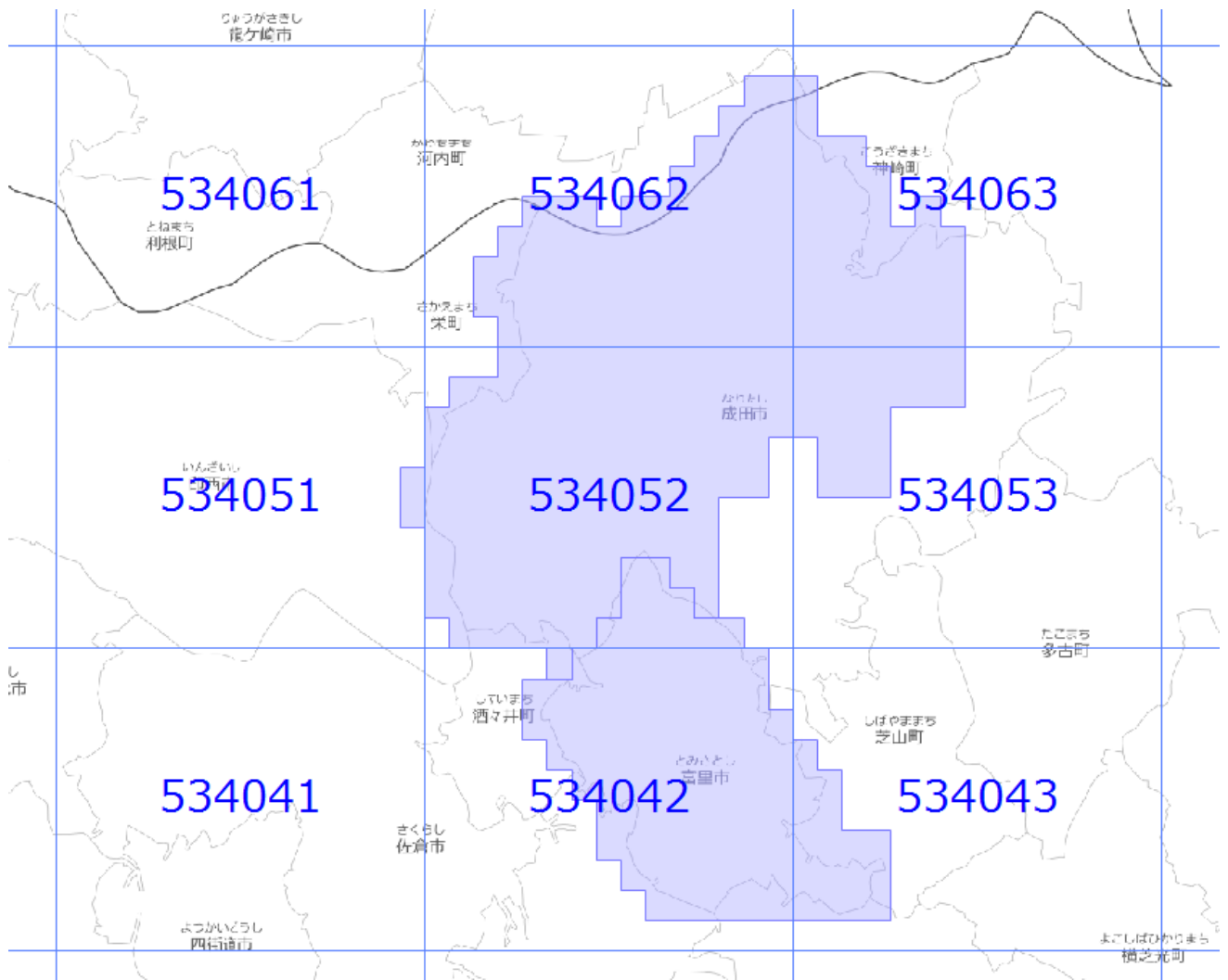
-  : 概ねの更新範囲
-  : 2次メッシュ番号



使用した原典資料	原典資料の測量年月
都市計画基図 (習志野市)	平成26年8月～平成27年3月



# 面的更新による概ねの更新範囲 (平成30年10月25日更新)

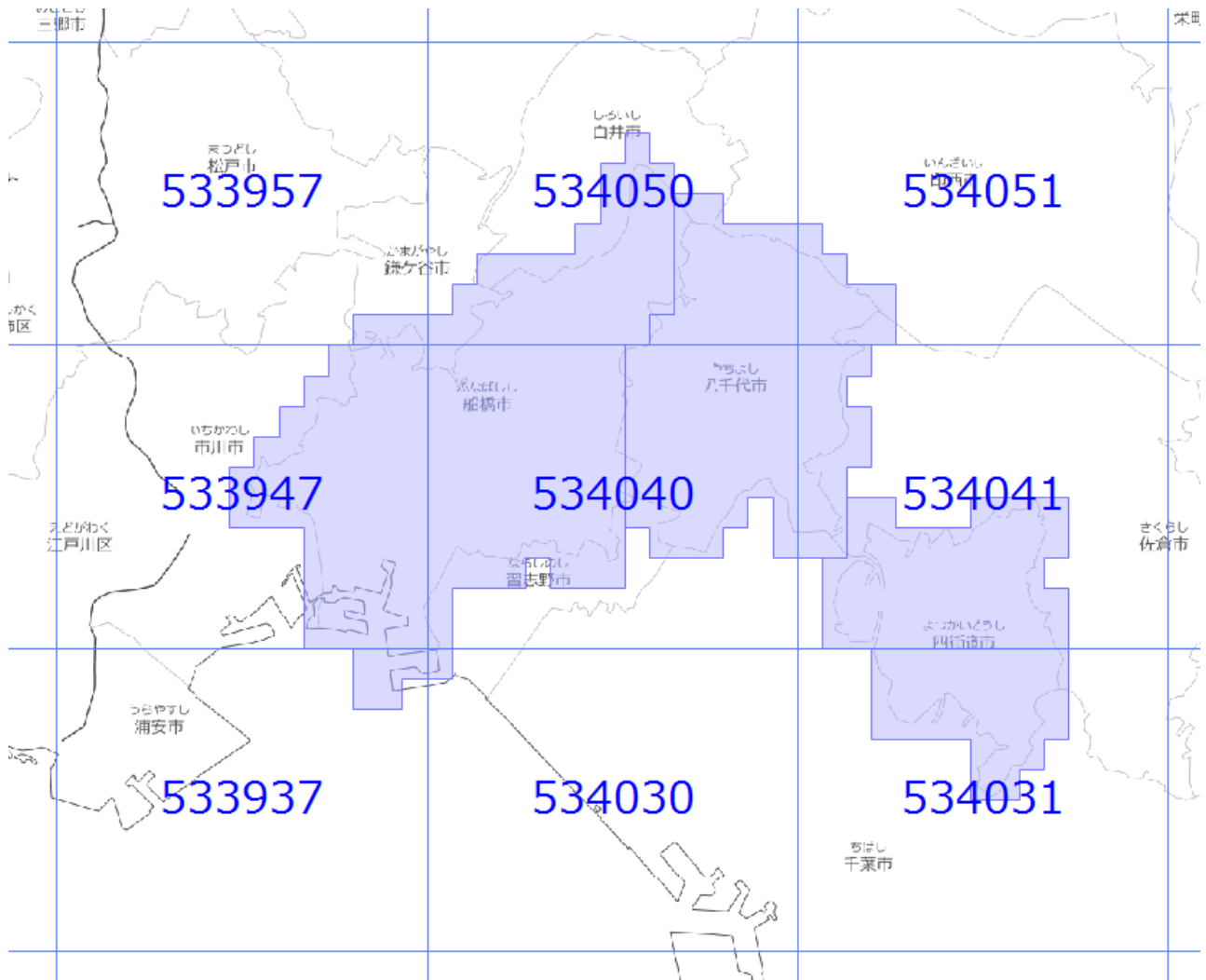
 : 概ねの更新範囲  
 : 2次メッシュ番号



使用した原典資料	原典資料の測量年月
数値地形図 (成田市)	平成27年6月～平成30年1月
都市計画基図 (富里市)	平成28年8月～平成29年6月

## 面的更新による概ねの更新範囲 (平成30年10月25日更新)

 : 概ねの更新範囲  
 : 2次メッシュ番号



使用した原典資料	原典資料の測量年月
都市計画基図 (船橋市)	平成28年5月～平成29年3月
都市計画基図 (八千代市)	平成28年4月～平成29年3月
都市計画基図 (四街道市)	平成28年6月～平成29年3月