

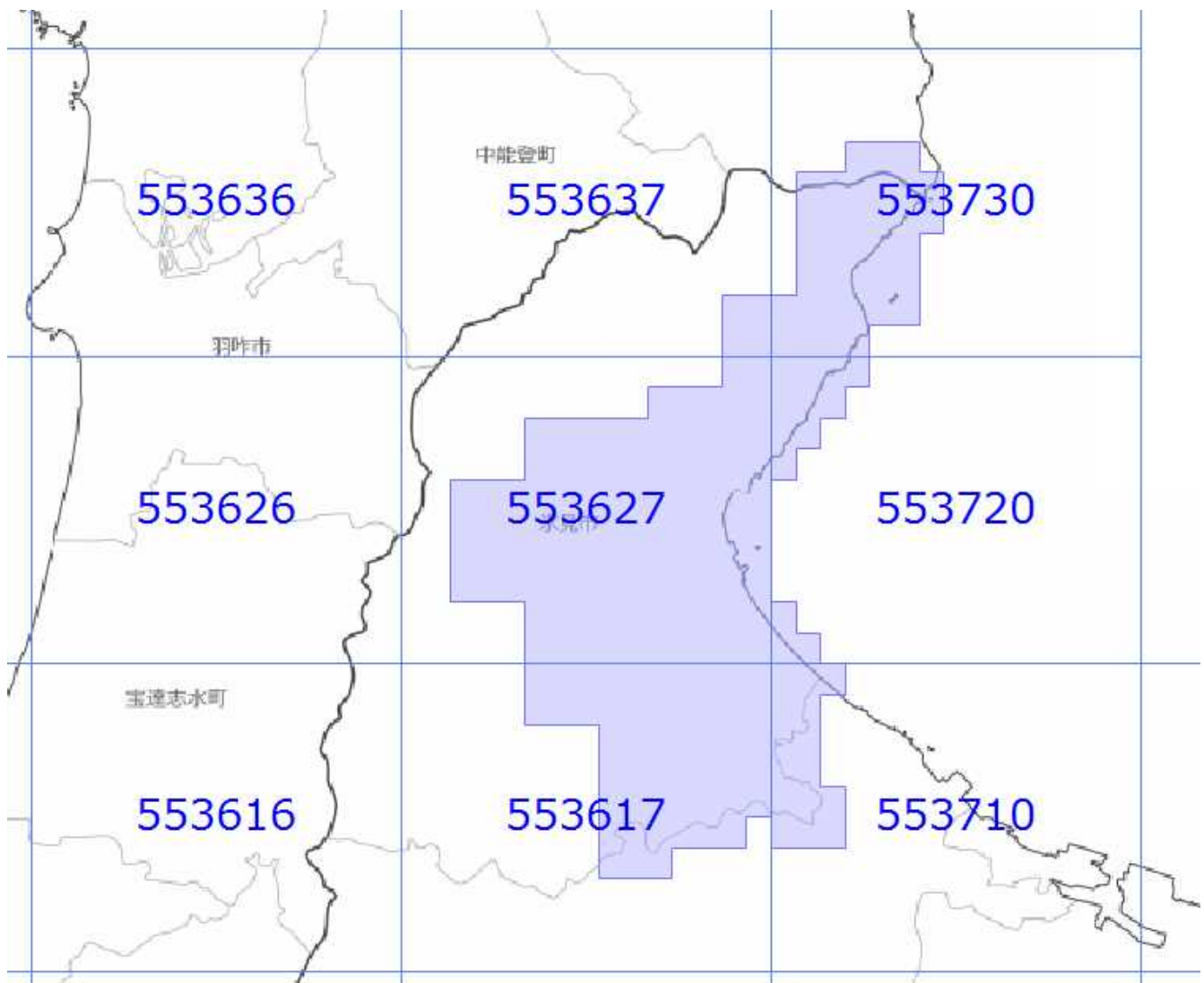


面的更新による概ねの更新範囲 (平成30年11月15日更新)

-  : 概ねの更新範囲
-  : 2次メッシュ番号





使用した原典資料

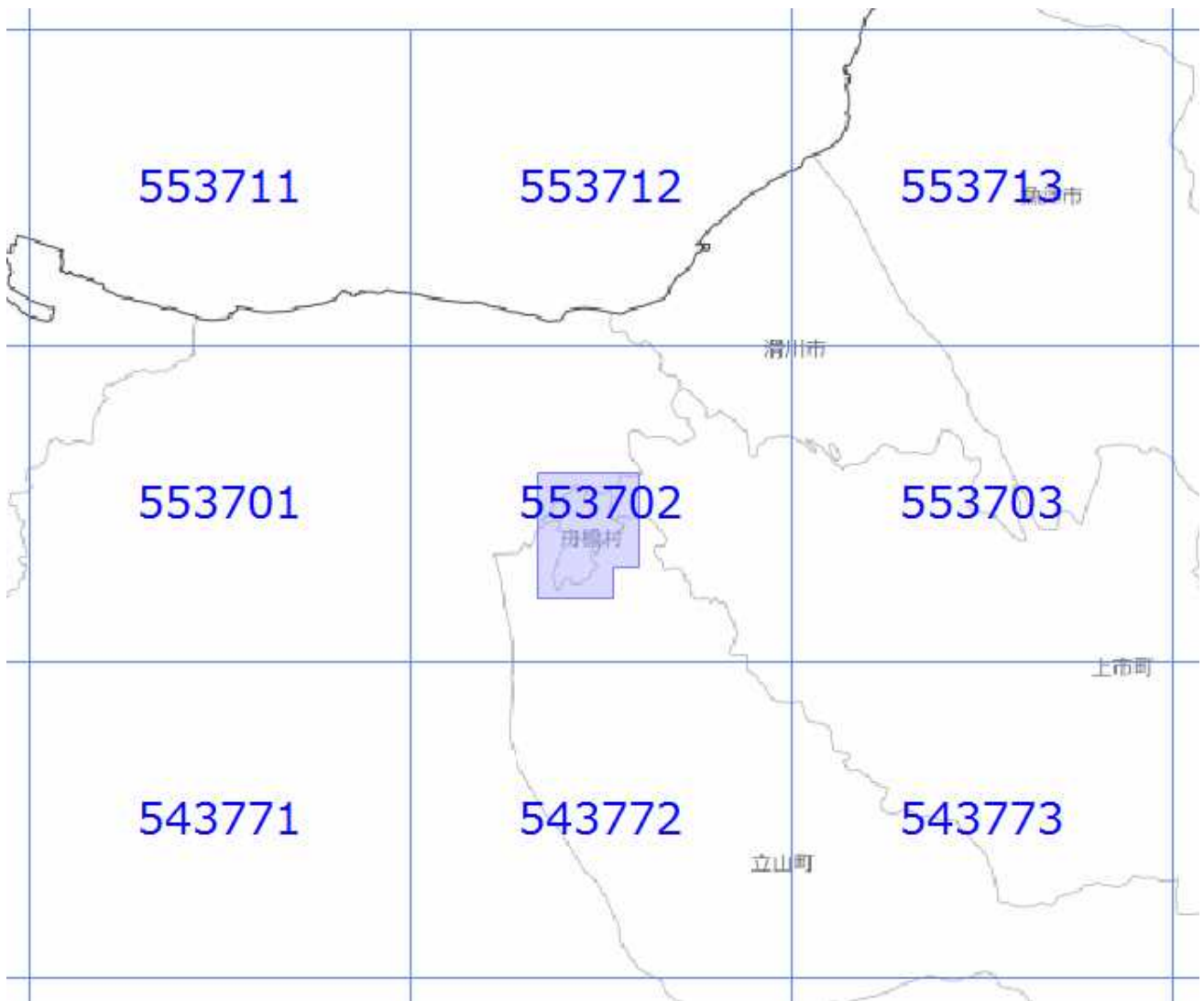
都市計画基図（氷見市）

原典資料の測量年月

平成28年6月～平成28年12月

面的更新による概ねの更新範囲 (平成30年11月15日更新)

-  : 概ねの更新範囲
-  : 2次メッシュ番号





使用した原典資料

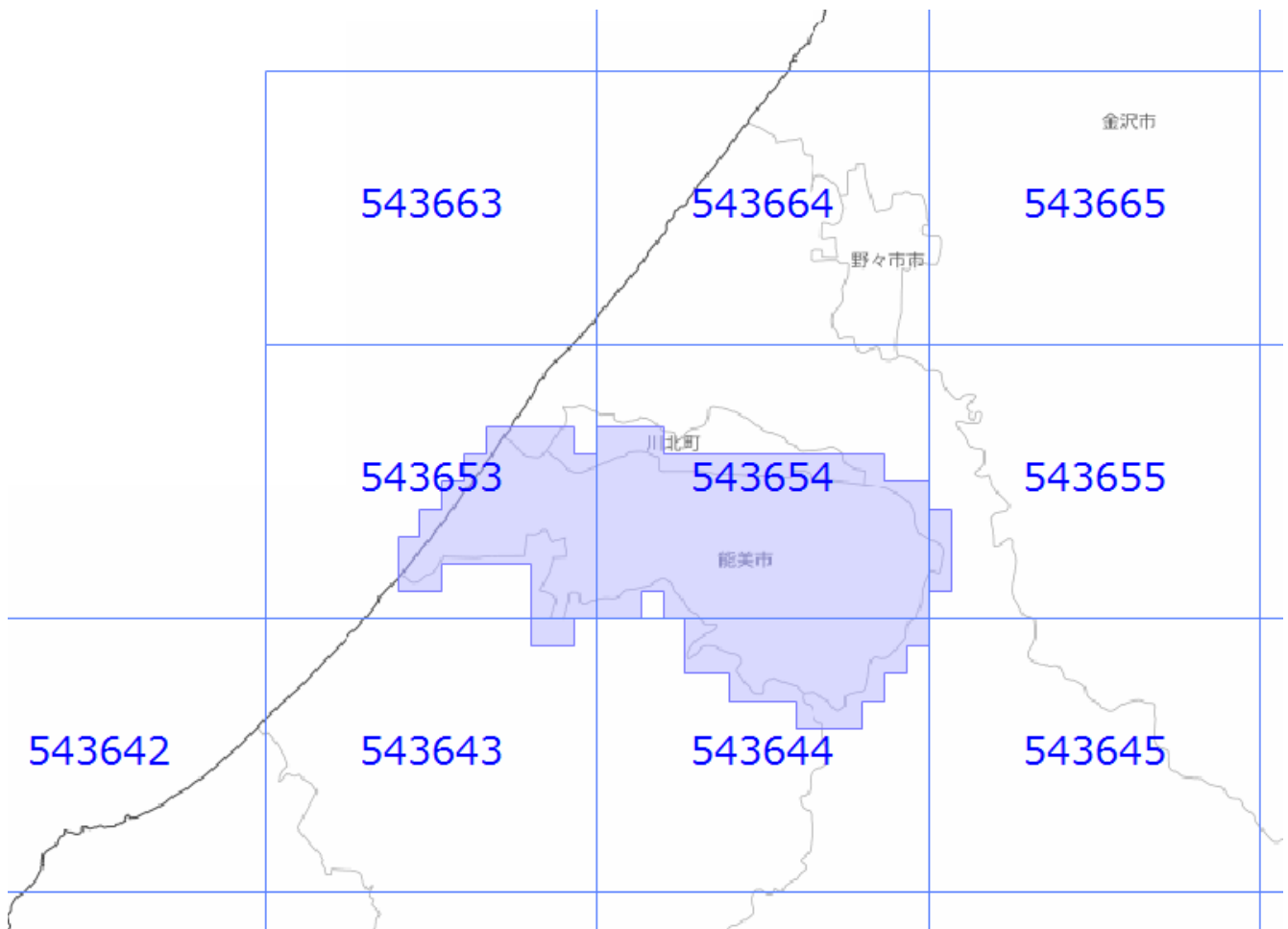
数値地形図 (舟橋村)

原典資料の測量年月

平成28年12月～平成29年3月



面的更新による概ねの更新範囲 (平成30年11月15日更新)

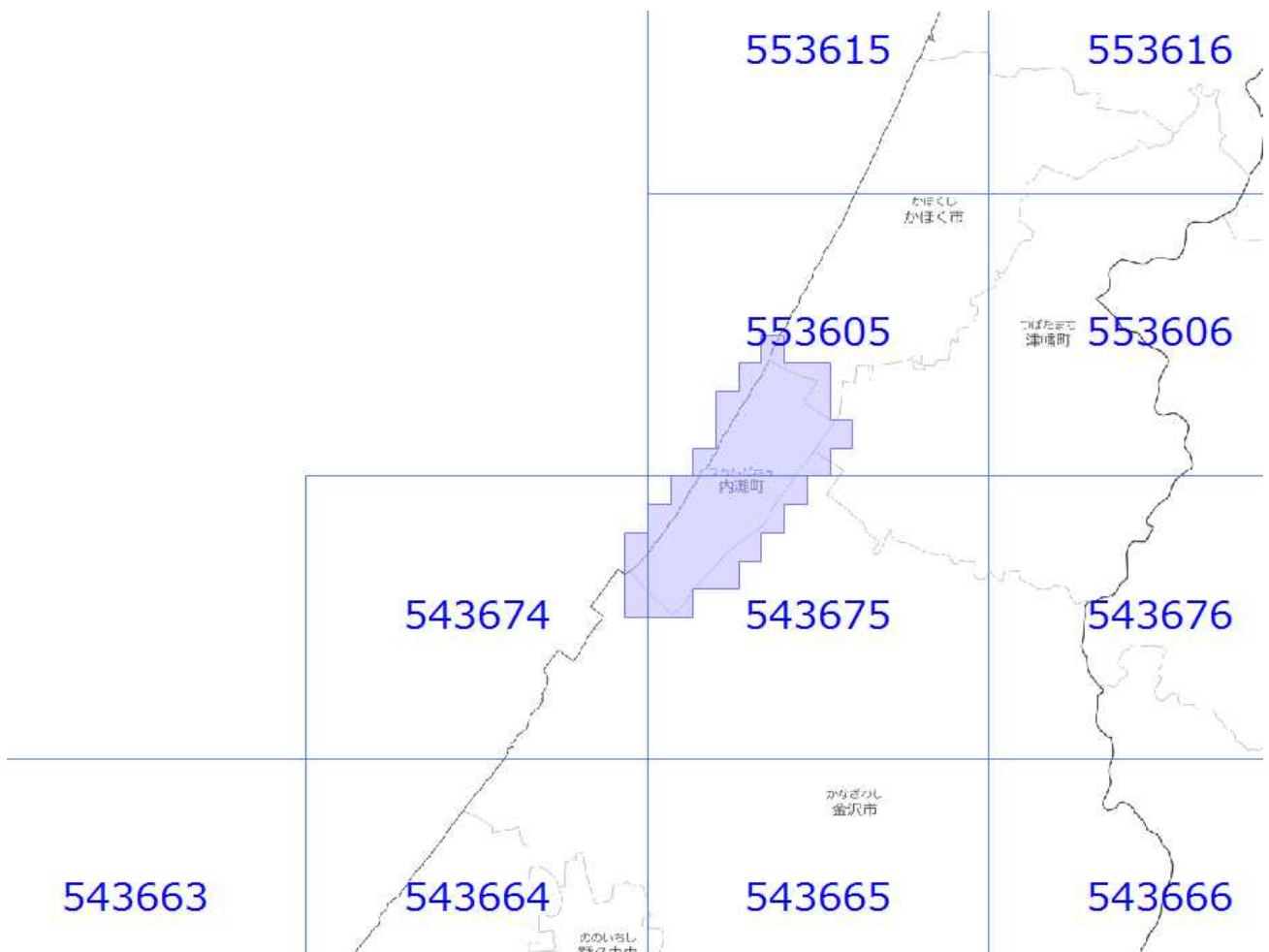
-  : 概ねの更新範囲
-  : 2次メッシュ番号



使用した原典資料	原典資料の測量年月
都市計画基図 (能美市)	平成28年6月～平成29年3月



面的更新による概ねの更新範囲 (平成30年11月15日更新)

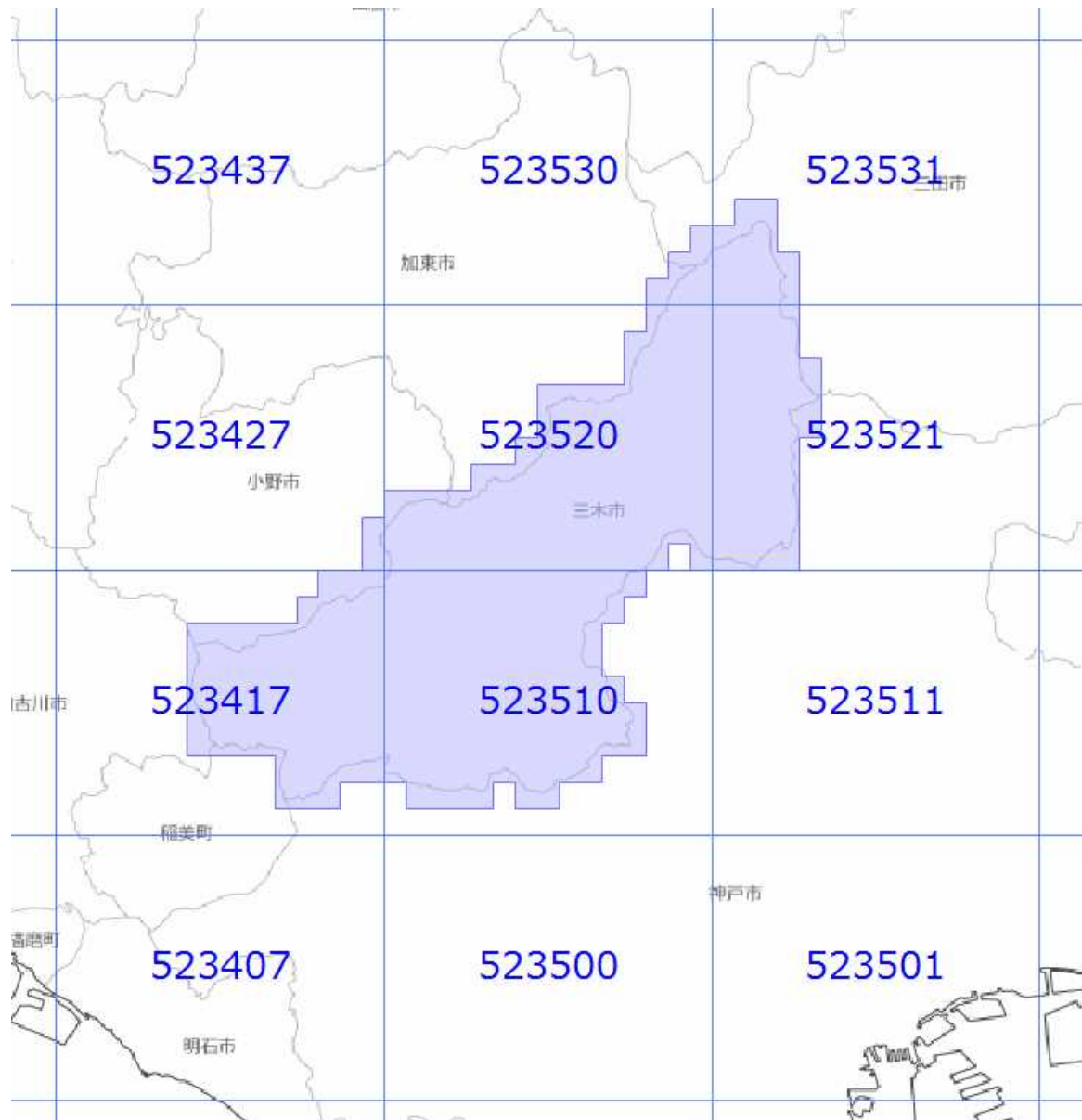
-  : 概ねの更新範囲
-  : 2次メッシュ番号



使用した原典資料	原典資料の測量年月
都市計画基図 (内灘町)	平成27年8月～平成28年3月

面的更新による概ねの更新範囲 (平成30年11月15日更新)

-  : 概ねの更新範囲
-  : 2次メッシュ番号



使用した原典資料

数値地形図 (三木市)

原典資料の測量年月

平成27年7月～平成29年3月